

Città di Cologno Monzese - Provincia di Milano



Piano di Governo del Territorio

PIANO DEI SERVIZI
Allegato A
Gli interventi programmati
dall'Amministrazione sui servizi



POLITECNICO DI MILANO
Dipartimento di Architettura e Pianificazione
Responsabile Scientifico / Maria Cristina Treu



CITTÀ DI COLOGNO MONZESE
Ufficio di Piano
Responsabile tecnico / Paola Perego

Ufficio di Piano

Sindaco e assessore alla Programmazione del territorio: Mario Soldano

Responsabile del Procedimento: Paola Perego

Redazione Piano di Governo del territorio:

- POLITECNICO DI MILANO -Dipartimento di Architettura e Pianificazione
Responsabile Scientifico e Tecnico/ Arch. Prof. Maria Cristina Treu
- COMUNE DI COLOGNO M.SE – Ufficio di piano
Responsabile Tecnico / Arch. Paola Perego
- Studio Legale VIVIANI
Responsabile Giuridico / Avv. Mario Viviani

POLITECNICO DI MILANO -Dipartimento di Architettura e Pianificazione

Maria Cristina Treu con:

Silvia Pezzoli, Valeria Romagnoli, Laura Boi, Alessandro Trapani, Alessandra Di Marco,
Daniele Bignami e Alessio Campi

COMUNE DI COLOGNO M.SE – Ufficio di piano

Paola Perego con:

Mauro Mandelli, Viviana Borgese, Walter Corrado, Alessandro Cipolla, Mirella Pasquini

STUDIO LEGALE VIVIANI

Mario Viviani, Andrea Bagnasco

Redazione Studio della componente geologica idrogeologica e sismica:

REA - Ricerche Ecologiche Applicate soc. srl

Domenico D'Alessio, Anna M. Gentilini

hanno collaborato:

COOPERATE srl

COMUNE DI COLOGNO M.SE

Contabilità Ragioneria - Angelo Pavanello

Demanio Patrimonio Esproprio - Michele Liotta, Silvana Seghezzi, Rosalba Calò

Cultura Sport Tempo Libero e Biblioteca e Servizi Multimediali Agostino Colombo, Emanuela Cortesini

Segreteria Sindaco - Elena Pappalardo

Servizi Demografici Elena Zamponi

Settore Edilizia - Marilena Bergamo, Giuseppina Bianchi, Stefania Camata, Viviana Coltra,
Salvatore Giunta, Rosanna Pignataro, Graziella Scavone, Stefano Sironi, Gianpiero Vergata

Settore Pubblica Istruzione - Angela D'Onofrio

Settore Servizi Sociali e Politiche della Casa - Lino Volpato

Settore Urbanizzazioni Primarie e Secondarie - Danilo Bettoni, Lorenzo Iachelini, Daniele Menegatti, E. Cirelli

SIC – Reti Informatiche - Roberta Nicolis

ELENCO ANNUALE OPERE PUBBLICHE E PROGRAMMA TRIENNALE OO.PP. 2012/2014

ANNO 2012

	ELENCO DESCRITTIVO DEI LAVORI	Stima costo intervento	finanziamento a carico dell'A.C.	altro finanziamento	MUTUO a carico dell'A.C.	OO.UU. a carico dell'A.C.	ALTRI fin. a carico dell'A.C.	Forme di finanziamento	Livello di progettazione	Modifica
1	Interventi di manutenzione straordinaria strade, piazze, marciapiedi e adeguamenti funzionali al nuovo trasporto pubblico	€ 400.000	€ 400.000				€ 400.000	Proventi da alienazioni		NUOVA FATTIBILITA'
2	Riqualificazione impianti di illuminazione pubblica sull'intero territorio e relativa gestione del servizio -Accordo transattivo (importo complessivo residuo stimato € 1,960,000) 1° lotto	€ 500.000	€ 500.000		€ 500.000			Mutuo	Progetto preliminare	accordo trans. C.C. 78 del 15/12/2003 mod. con delibera C.C. 8 del 21/02/2008
3	Manutenzione straordinaria edifici scolastici e opere di adeguamento normativo ai sensi del D.lgs. 81/2008	€ 650.000	€ 650.000			€ 450.000	€ 200.000	Oneri di OO.UU (450.000), Alienazioni (200.000)		NUOVA FATTIBILITA'
4	Manutenzione straordinaria segnaletica stradale ed adeguamento alle normative vigenti (1° lotto)	€ 200.000	€ 200.000				€ 200.000	Proventi da alienazioni	fattibilità G.C. 147 del 15/10/2008 modificata con G.C. 61 del	
5	Lavori di realizzazione di 20 nuove cappelle gentilizie nel cimitero di via Longarone	€ 820.000	€ 820.000				€ 820.000	Proventi vendita cappelle gentilizie		NUOVA FATTIBILITA'
6	Attuazione Programma Integrato di Intervento denominato CIS 16 (iva 10% incl.)	€ 269.255,98		€ 269.255,98				Operatori privati	Progetto preliminare	Del. CC. nr.10 del 22.02.2008
7	Attuazione Programma Integrato di Intervento sull'area posta in Comune di Cologno Monzese destinata dal P.R.G. vigente a zona CIS 14 (iva 10% incl.)	€ 2.185.700		€ 2.185.700				Operatori privati	Progetto preliminare	Del. CC. nr.34 del 12.06.2007
8	Realizzazione di infrastrutture viabilistiche per l'ottimizzazione della viabilità finalizzate alla riduzione dei rischi di incidentalità (PNSS)	€ 950.000	€ 550.000	€ 400.000	€ 550.000			Mutuo (550.000), Finanziamento R.L. (400.000)		NUOVA FATTIBILITA'
	SUB TOTALE ELENCO OPERE PUBBLICHE	€ 5.974.955,98	€ 3.120.000,00	€ 2.854.955,98	€ 1.050.000,00	€ 450.000,00	€ 1.620.000,00			
A	Manutenzione straordinaria impianti termici convenzione Consip	€ 210.000	€ 210.000			€ 210.000		Oneri di OO.UU	D.G.C. 101 del 12/06/2003	
B	Fondo per interventi indifferibili ed urgenti	€ 40.000	€ 40.000			€ 40.000		Oneri di OO.UU		
C	Fondo per accordi bonari ed incentivazione per accelerazione dei lavori ex art. 12 DPR 554/99	€ 10.000	€ 10.000				€ 10.000	Avanzo di Amministrazione		
D	Spese per studi e progettazioni	€ 30.000	€ 30.000				€ 30.000	Avanzo di Amministrazione		
E	Manutenzione straordinaria pagamento quota di competenza spese condominiali	€ 40.000	€ 40.000				€ 40.000	Avanzo di Amministrazione		
F	Enti Ecclesiastici 8%	€ 21.200	€ 21.200			€ 21.200		Oneri di OO.UU		
G	Appalto servizio di manutenzione straordinaria e ordinaria del verde, arredo urbano e giochi ludici "global service" - quota manutenzione straordinaria	€ 440.000	€ 440.000		€ 440.000			Mutuo		
H	Annualità centro unico di Cottura di Via Guzzina	€ 293.000	€ 293.000				€ 293.000	Avanzo di Amministrazione		
	TOTALE COMPLESSIVO	€ 7.059.155,98	€ 4.204.200,00	€ 2.854.955,98	€ 1.490.000,00	€ 721.200,00	€ 1.993.000,00			

ELENCO ANNUALE OPERE PUBBLICHE E PROGRAMMA TRIENNALE OO.PP. 2012/2014

ANNO 2013

	ELENCO DESCRITTIVO DEI LAVORI	Stima del costo €	finanziam. a carico dell'A.C.	altro finanziamento	MUTUO a carico dell'A.C.	OO.UU. a carico dell'A.C.	ALTRI fin. a carico dell'A.C.	Forme di finanziamento
1	Manutenzione straordinaria edifici scolastici e opere di adeguamento normativo D.lgs. 81/2008	€ 600.000	€ 600.000		€ 350.000,00	€ 250.000		Mutuo (350.000), Oneri di OO.UU. (250.000)
2	Interventi di riqualificazione ambientale di strade, marciapiedi, piazze e piste ciclopedonali	€ 400.000	€ 400.000		€ 400.000,00			Mutuo
3	Interventi di manutenzione straordinaria della segnaletica stradale, degli impianti semaforici e adeguamento alle normative vigenti	€ 250.000	€ 250.000			€ 250.000		Oneri di OO.UU.
4	Realizzazione di orti urbani ed infrastrutture connesse	€ 320.000	€ 320.000		€ 320.000			Mutuo
5	Costruzione di n. 2 cappelle collettive presso il cimitero di Via Longarone	€ 600.000	€ 600.000		€ 600.000			Mutuo
6	Riqualificazione impianti di illuminazione pubblica sull'intero territorio e relativa gestione del servizio - Accordo transattivo (importo complessivo residuo stimato € 1,960,000) 2° lotto	€ 600.000	€ 600.000		€ 600.000			Mutuo
	TOTALE OPERE PUBBLICHE	€ 2.770.000	€ 2.770.000	€ -	€ 2.270.000	€ 500.000	€ -	€ 2.770.000
A	Manutenzione straordinaria impianti termici	€ 250.000	€ 250.000			€ 250.000		Oneri di OO.UU.
B	Appalto servizio di manutenzione straordinaria e ordinaria del verde, arredo urbano e giochi ludici "global service" - quota manutenzione straordinaria - MESI 42 2009-2013 importo complessivo 2.340.327	€ 400.000	€ 400.000		€ 400.000			Mutuo
C	Enti Ecclesiastici 8%	€ 30.000	€ 30.000			€ 30.000		Oneri di OO.UU.
D	Annualità centro unico di Cottura di Via Guzzina	€ 293.000	€ 293.000			€ 293.000		Oneri di OO.UU.
	TOTALE GENERALE	€ 3.743.000	€ 3.743.000	€ -	€ 2.670.000	€ 1.073.000		€ 3.743.000

ELENCO ANNUALE OPERE PUBBLICHE E PROGRAMMA TRIENNALE OO.PP. 2012/2014

ANNO 2014

	ELENCO DESCRITTIVO DEI LAVORI	Stima del costo €	finanziam. a carico dell'A.C.	altro finanziam.	MUTUO a carico dell'A.C.	OO.UU. a carico dell'A.C.	ALTRI fin. a carico dell'A.C.	Forme di finanziamento
1	Interventi di riqualificazione ambientale di strade, marciapiedi, piazze e piste ciclopedonali, loro adeguamento alle normative vigenti	€ 500.000	€ 500.000		€ 250.000	€ 250.000		Mutuo (250.000), OO.UU. (250.000)
2	Manutenzione straordinaria edifici scolastici e opere di adeguamento normativo D.lgs. 81/2008	€ 500.000	€ 500.000		€ 500.000			Mutuo
3	Riqualificazione impianti di illuminazione pubblica sull'intero territorio e relativa gestione del servizio - Accordo transattivo 3° lotto	€ 860.000	€ 860.000		€ 860.000			Mutuo
4	Riqualificazione strutturale ed energetica edifici scolastici di Via Volta	€ 830.000	€ 830.000		€ 830.000			Mutuo
5	Manutenzione straordinaria impianti sportivi comunali	€ 200.000	€ 200.000			€ 200.000		OO.UU.
	TOTALE OPERE PUBBLICHE	€ 2.890.000	€ 2.890.000	€ 0	€ 2.440.000	€ 450.000		
A	Nuovo appalto servizio di manutenzione straordinaria e ordinaria del verde, arredo urbano e giochi ludici "global service" - quota manutenzione straordinaria	€ 450.000	€ 450.000		€ 450.000			Mutuo
B	Enti Ecclesiastici 8%	€ 30.000	€ 30.000			€ 30.000		OO.UU.
C	Manutenzione straordinaria impianti termici	€ 250.000	€ 250.000			€ 250.000		OO.UU.
C	Annualità centro unico di Cottura di Via Guzzina	€ 293.000	€ 293.000			€ 293.000		OO.UU.
	TOTALE GENERALE	€ 3.913.000	€ 3.913.000	€ 0	€ 2.890.000	€ 1.023.000		€ 3.913.000

Città di Cologno Monzese - Provincia di Milano



Piano di Governo del Territorio

PIANO DEI SERVIZI
Allegato B
Rilevamento dei caratteri dei
servizi comunali



POLITECNICO DI MILANO
Dipartimento di Architettura e Pianificazione
Responsabile Scientifico / Maria Cristina Treu



CITTÀ DI COLOGNO MONZESE
Ufficio di Piano
Responsabile tecnico / Paola Perego

Ufficio di Piano

Sindaco e assessore alla Programmazione del territorio: Mario Soldano

Responsabile del Procedimento: Paola Perego

Redazione Piano di Governo del territorio:

- POLITECNICO DI MILANO -Dipartimento di Architettura e Pianificazione
Responsabile Scientifico e Tecnico/ Arch. Prof. Maria Cristina Treu
- COMUNE DI COLOGNO M.SE – Ufficio di piano
Responsabile Tecnico / Arch. Paola Perego
- Studio Legale VIVIANI
Responsabile Giuridico / Avv. Mario Viviani

POLITECNICO DI MILANO -Dipartimento di Architettura e Pianificazione

Maria Cristina Treu con:

Silvia Pezzoli, Valeria Romagnoli, Laura Boi, Alessandro Trapani, Alessandra Di Marco,
Daniele Bignami e Alessio Campi

COMUNE DI COLOGNO M.SE – Ufficio di piano

Paola Perego con:

Mauro Mandelli, Viviana Borgese, Walter Corrado, Alessandro Cipolla, Mirella Pasquini

STUDIO LEGALE VIVIANI

Mario Viviani, Andrea Bagnasco

Redazione Studio della componente geologica idrogeologica e sismica:

REA - Ricerche Ecologiche Applicate soc. srl

Domenico D'Alessio, Anna M. Gentilini

hanno collaborato:

COOPERATE srl

COMUNE DI COLOGNO M.SE

Contabilità Ragioneria - Angelo Pavanello

Demanio Patrimonio Esproprio - Michele Liotta, Silvana Seghezzi, Rosalba Calò

Cultura Sport Tempo Libero e Biblioteca e Servizi Multimediali Agostino Colombo, Emanuela Cortesini

Segreteria Sindaco - Elena Pappalardo

Servizi Demografici Elena Zamponi

Settore Edilizia - Marilena Bergamo, Giuseppina Bianchi, Stefania Camata, Viviana Coltra,
Salvatore Giunta, Rosanna Pignataro, Graziella Scavone, Stefano Sironi, Gianpiero Vergata

Settore Pubblica Istruzione - Angela D'Onofrio

Settore Servizi Sociali e Politiche della Casa - Lino Volpato

Settore Urbanizzazioni Primarie e Secondarie - Danilo Bettoni, Lorenzo Iachelini, Daniele Menegatti, E. Cirelli

SIC – Reti Informatiche - Roberta Nicolis

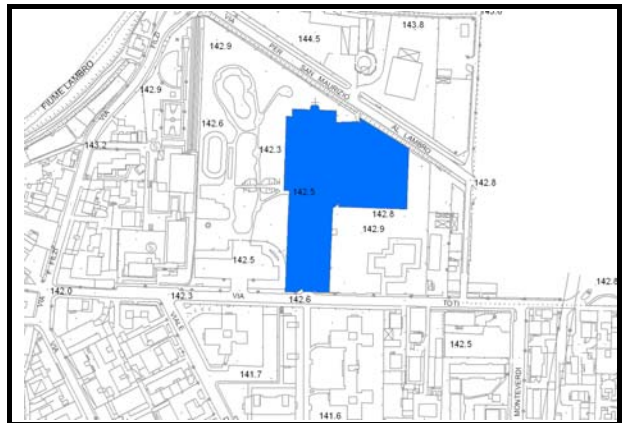
Schede struttura per le attrezzature di
interesse collettivo e per l'istruzione

(rilievo diretto dicembre 2008)

Cimitero S. Maurizio al Lambro
Via E. Toti

N. struttura	1
Riferimenti catastali	Fg. 1 Mapp.
Proprietà	Comune di Cologno M.se
Azzonamento da PRG vigente	

CARATTERI DIMENSIONALI	Superficie del servizio (lotto)	Mq. 10.037
	Superficie del servizio (slp costruito)	Mq.
	Tipologia di edificio	
	Numero di piani fuori terra	1
	Numero di piani interrati	
	Piani occupati all'interno dell'edificio	



FRUIBILITÀ DEL SERVIZIO	Strutture e spazi accessori	Chiosco per vendita fiori				
	Adeguamento a normative vigenti	Barriere architettoniche	Adeguate			
		Impianto di riscaldamento				
		Impianto di illuminazione e messa a terra				
		Contenimento termico e risparmio energetico				
		Prevenzione incendi				
	Condizioni dell'edificio	Anno di costruzione dell'edificio				
		Struttura portante	stato	buono	manutenzione	buono
		Finiture	stato	sufficiente	manutenzione	buono
		Area di pertinenza	stato	buono	manutenzione	buono
Servizi igienici		dotazione		manutenzione		
Classe acustica PZA	Classe II: Area prevalentemente residenziale					
Ulteriori note tecniche						

ACCESSIBILITÀ	Modalità e regole di accesso al servizio	Accesso regolato da Via E. Toti.		
	Parcheggi		Interni	Esterni
		Dimensioni		40
		Tipologia		Su strada e in sede propria
	Distanza minima		m 0	
Trasporto pubblico entro 500 mt	Fermata autobus Linee 701 - 709			

QUALITÀ	Specifiche criticità/valenze rilevate	
---------	---------------------------------------	--

NOTE	I dati relativi alla superficie del servizio sono stati forniti da	Sopralluogo e interviste agli uffici comunali
	La data di aggiornamento dei dati è il	Settembre 2008

Servizi ospitati	
------------------	--

Interventi individuati	
------------------------	--

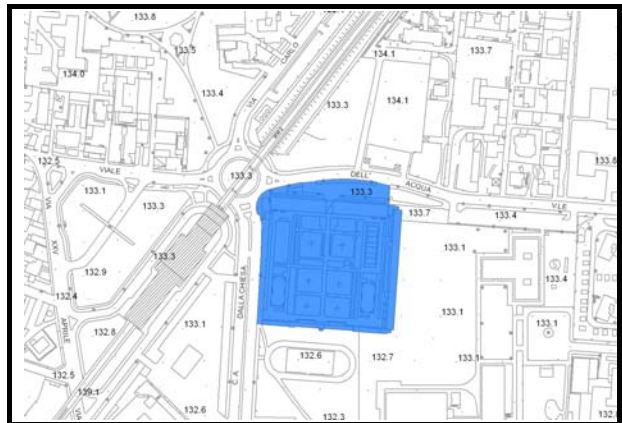
Rilievo fotografico	22/07/08
---------------------	----------



Cimitero del Capoluogo
Via dell'Acqua

N. struttura	2
Riferimenti catastali	Fg. 30 Mapp.
Proprietà	Comune di Cologno M.se
Azzonamento da PRG vigente	F1 Residenziale

CARATTERI DIMENSIONALI	Superficie del servizio (lotto)	Mq. 14.098
	Superficie del servizio (slp costruito)	Mq.
	Tipologia di edificio	
	Numero di piani fuori terra	1
	Numero di piani interrati	
	Piani occupati all'interno dell'edificio	



FRUIBILITÀ DEL SERVIZIO	Strutture e spazi accessori	Chiosco per vendita fiori				
	Adeguamento a normative vigenti	Barriere architettoniche	Adeguate			
		Impianto di riscaldamento				
		Impianto di illuminazione e messa a terra	Adeguate			
		Contenimento termico e risparmio energetico				
		Prevenzione incendi				
	Condizioni dell'edificio	Anno di costruzione dell'edificio				
		Struttura portante	stato	buono	manutenzione	buono
		Finiture	stato	buono	manutenzione	buono
		Area di pertinenza	stato	buono	manutenzione	buono
	Servizi igienici	dotazione		manutenzione		
Classe acustica PZA	Classe IV: Area di intensa attività umana					
Ulteriori note tecniche						

ACCESSIBILITÀ	Modalità e regole di accesso al servizio	Accesso regolato da via dell'Acqua		
	Parcheggi		Interni	Esterni
		Dimensioni		40
		Tipologia		Su strada e in sede propria
	Distanza minima		m 0	
Trasporto pubblico entro 500 mt	Fermata autobus Linea 702 e stazione MM2			

QUALITÀ	Specifiche criticità/valenze rilevate	
---------	---------------------------------------	--

NOTE	I dati relativi alla superficie del servizio sono stati forniti da	Sopralluogo e interviste agli uffici comunali
	La data di aggiornamento dei dati è il	Settembre 2008

Servizi ospitati	
------------------	--

Interventi individuati	
------------------------	--

Rilievo fotografico	04/09/08
---------------------	----------



Cimitero "Longarone"
Via Longarone

N. struttura	3
Riferimenti catastali	Fg. 32 Mapp. 3,5,112
Proprietà	Comune di Cologno M.se
Azzonamento da PRG vigente	F1 Residenziale

CARATTERI DIMENSIONALI	Superficie del servizio (lotto)	Mq. 48.396
	Superficie del servizio (slp costruito)	Mq.
	Tipologia di edificio	
	Numero di piani fuori terra	1
	Numero di piani interrati	1
	Piani occupati all'interno dell'edificio	



FRUIBILITÀ DEL SERVIZIO	Strutture e spazi accessori	Negozi per vendita fiori; Impianto di refrigerazione per sala autoptica n. 6 celle.				
	Adeguatezza a normative vigenti	Barriere architettoniche	Adeguate			
		Impianto di riscaldamento	Adeguate per U.I. custode, uffici e negozi			
		Impianto di illuminazione e messa a terra	Adeguate			
		Contenimento termico e risparmio energetico				
		Prevenzione incendi				
	Condizioni dell'edificio	Anno di costruzione dell'edificio				
		Struttura portante	stato	buono	manutenzione	buono
		Finiture	stato	buono	manutenzione	buono
		Area di pertinenza	stato	buono	manutenzione	buono
		Servizi igienici	dotazione		manutenzione	
	Classe acustica PZA	Classe II: Area prevalentemente residenziale				
Ulteriori note tecniche	Opere di nuova realizzazione colombari previste nel 2008 dal Programma Triennale OO.PP. 2008/2010					

ACCESSIBILITÀ	Modalità e regole di accesso al servizio	Accesso regolato da Via Longarone		
	Parcheggi		Interni	Esterni
		Dimensioni		30
		Tipologia		In sede propria
	Distanza minima		m 0	
Trasporto pubblico entro 500 mt	Fermata autobus Linea 709			

QUALITÀ	Specifiche criticità/valenze rilevate	La struttura include ampie aree per un eventuale ampliamento.
---------	---------------------------------------	---

NOTE	I dati relativi alla superficie del servizio sono stati forniti da	Sopralluogo e interviste agli uffici comunali
	La data di aggiornamento dei dati è il	Settembre 2008

Servizi ospitati	
------------------	--

Interventi individuati	
------------------------	--

Rilievo fotografico	22/09/08
---------------------	----------



Oratorio S. Maria
Via Don Sturzo 18

N. struttura	4
Riferimenti catastali	Fg. 5,6 Mapp. 156, 157, 129, 75
Proprietà	Parrocchia S. Maria
Azzonamento da PRG vigente	F1 Residenziale

CARATTERI DIMENSIONALI	Superficie del servizio (lotto)	Mq. 12.835
	Superficie del servizio (slp costruito)	Mq.
	Tipologia di edificio	
	Numero di piani fuori terra	2
	Numero di piani interrati	
	Piani occupati all'interno dell'edificio	2



FRUIBILITÀ DEL SERVIZIO	Strutture e spazi accessori	Attrezzature sportive (campi da calcio, calcetto, volley)				
	Adeguamento a normative vigenti	Barriere architettoniche	Adeguate			
		Impianto di riscaldamento				
		Impianto di illuminazione e messa a terra				
		Contenimento termico e risparmio energetico				
		Prevenzione incendi				
	Condizioni dell'edificio	Anno di costruzione dell'edificio	1964 (parrocchia); 1966 (edificio scolastica)			
		Struttura portante	stato	buono	manutenzione	buono
		Finiture	stato	sufficiente	manutenzione	buono
		Area di pertinenza	stato	scarso	manutenzione	scarso
Servizi igienici		dotazione		manutenzione		
Classe acustica PZA	Classe II: Area prevalentemente residenziale					
Ulteriori note tecniche						

ACCESSIBILITÀ	Modalità e regole di accesso al servizio	Accesso regolato da Via Don L. Sturzo		
	Parcheggi		Interni	Esterni
		Dimensioni		50
		Tipologia		Su strada
	Distanza minima		m 5	
Trasporto pubblico entro 500 mt	Fermata autobus Linee 701 - 709			

QUALITÀ	Specifiche criticità/valenze rilevate	
---------	---------------------------------------	--

NOTE	I dati relativi alla superficie del servizio sono stati forniti da	Sopralluogo e interviste agli uffici comunali
	La data di aggiornamento dei dati è il	Settembre 2008

Servizi ospitati	Oratorio S. Maria Scuola paritaria dell'infanzia S. Maria Associazione Caritas S. Maria
------------------	---

Interventi individuati	
------------------------	--

Rilievo fotografico	23/07/08
---------------------	----------



Oratorio S. Giuseppe
Via Milano 99

N. struttura	5
Riferimenti catastali	Fg. 35 Mapp. 222,282,14
Proprietà	Parrocchia S. Giuseppe
Azzonamento da PRG vigente	F1 Residenziale

CARATTERI DIMENSIONALI	Superficie del servizio (lotto)	Mq. 4.382
	Superficie del servizio (slp costruito)	Mq.
	Tipologia di edificio	
	Numero di piani fuori terra	2
	Numero di piani interrati	1
	Piani occupati all'interno dell'edificio	



FRUIBILITÀ DEL SERVIZIO	Strutture e spazi accessori					
	Adeguamento a normative vigenti	Barriere architettoniche	Adeguate			
		Impianto di riscaldamento				
		Impianto di illuminazione e messa a terra				
		Contenimento termico e risparmio energetico				
		Prevenzione incendi				
	Condizioni dell'edificio	Anno di costruzione dell'edificio				
		Struttura portante	stato	buono	manutenzione	buono
		Finiture	stato	buono	manutenzione	buono
		Area di pertinenza	stato	buono	manutenzione	buono
Servizi igienici		dotazione		manutenzione		
Classe acustica PZA	Classe III: Area di tipo misto					
Ulteriori note tecniche						

ACCESSIBILITÀ	Modalità e regole di accesso al servizio	Accesso regolato da Via Milano		
	Parcheggi		Interni	Esterni
		Dimensioni		50
		Tipologia		Su strada e in sede propria
	Distanza minima		m 5-20	
Trasporto pubblico entro 500 mt	Fermata autobus Linea 709			

QUALITÀ	Specifiche criticità/valenze rilevate	
---------	---------------------------------------	--

NOTE	I dati relativi alla superficie del servizio sono stati forniti da	Sopralluogo e interviste agli uffici comunali
	La data di aggiornamento dei dati è il	Settembre 2008

Servizi ospitati	Oratorio S. Giuseppe Caritas S. Giuseppe
------------------	---

Interventi individuati	
------------------------	--

Rilievo fotografico	30/07/08
---------------------	----------



Oratorio e chiesa S. Maurizio al Lambro
Piazza Don Minzoni 1

N. struttura	6
Riferimenti catastali	Fg. 1 Mapp. 160, 164, 165, 167, 198, 363, 365, 447
Proprietà	Parrocchia S. Maurizio al Lambro
Azzonamento da PRG vigente	F1 Residenziale

CARATTERI DIMENSIONALI	Superficie del servizio (lotto)	Mq. 6.141
	Superficie del servizio (slp costruito)	Mq.
	Tipologia di edificio	
	Numero di piani fuori terra	1
	Numero di piani interrati	
	Piani occupati all'interno dell'edificio	1



FRUIBILITÀ DEL SERVIZIO	Strutture e spazi accessori					
	Adeguamento a normative vigenti	Barriere architettoniche	Adeguate			
		Impianto di riscaldamento				
		Impianto di illuminazione e messa a terra				
		Contenimento termico e risparmio energetico				
		Prevenzione incendi				
	Condizioni dell'edificio	Anno di costruzione dell'edificio				
		Struttura portante	stato	buono	manutenzione	buono
		Finiture	stato	buono	manutenzione	buono
		Area di pertinenza	stato	buono	manutenzione	buono
Servizi igienici		dotazione		manutenzione		
Classe acustica PZA	Classe III: Area di tipo misto					
Ulteriori note tecniche						

ACCESSIBILITÀ	Modalità e regole di accesso al servizio	Accesso regolato da Piazza Don Minzoni 1		
	Parcheggi		Interni	Esterni
		Dimensioni		10
		Tipologia		In sede propria
	Distanza minima		m	0
Trasporto pubblico entro 500 mt	Fermata autobus Linee 701 - 709			

QUALITÀ	Specifiche criticità/valenze rilevate	
---------	---------------------------------------	--

NOTE	I dati relativi alla superficie del servizio sono stati forniti da	Sopralluogo e interviste agli uffici comunali
	La data di aggiornamento dei dati è il	Settembre 2008

Servizi ospitati	Oratorio Scuola paritaria dell'infanzia "Casa dei Bambini" Centro diurno anziani autogestito
------------------	--

Interventi individuati	
------------------------	--

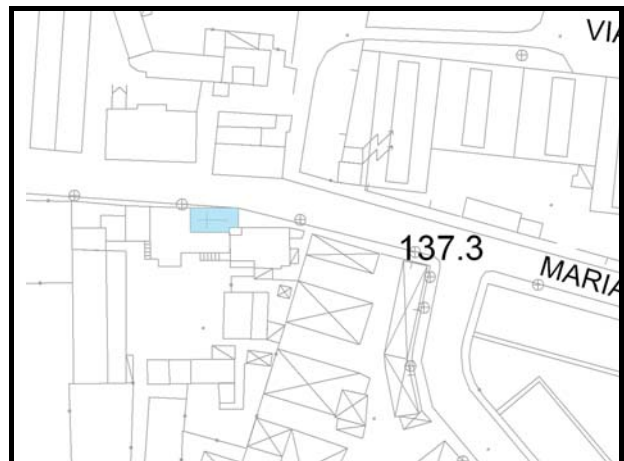
Rilievo fotografico	22/07/08
---------------------	----------



Oratorio Santa Maria
Via Santa Maria

N. struttura	7
Riferimenti catastali	Fg. 12 Mapp. A
Proprietà	Parrocchia S. Ma
Azzonamento da PRG vigente	F1 Residenziale

CARATTERI DIMENSIONALI	Superficie del servizio (lotto)	Mq. 52
	Superficie del servizio (slp costruito)	Mq. 52
	Tipologia di edificio	
	Numero di piani fuori terra	1
	Numero di piani interrati	
	Piani occupati all'interno dell'edificio	



FRUIBILITÀ DEL SERVIZIO	Strutture e spazi accessori					
	Adeguatezza a normative vigenti	Barriere architettoniche	Adeguate			
		Impianto di riscaldamento				
		Impianto di illuminazione e messa a terra				
		Contenimento termico e risparmio energetico				
		Prevenzione incendi				
	Condizioni dell'edificio	Anno di costruzione dell'edificio	Secolo XVIII			
		Struttura portante	stato	buono	manutenzione	buono
		Finiture	stato	buono	manutenzione	buono
		Area di pertinenza	stato	buono	manutenzione	buono
	Servizi igienici	dotazione		manutenzione		
Classe acustica PZA	Classe IV: Area di intensa attività umana					
Ulteriori note tecniche						

ACCESSIBILITÀ	Modalità e regole di accesso al servizio	Accesso regolato da Via S. Maria		
	Parcheggi		Interni	Esterni
		Dimensioni		
		Tipologia		
		Distanza minima		<i>m</i>
Trasporto pubblico entro 500 mt	Fermata autobus Linee 701 - 709			

QUALITÀ	Specifiche criticità/valenze rilevate	
---------	---------------------------------------	--

NOTE	I dati relativi alla superficie del servizio sono stati forniti da	Sopralluogo e interviste agli uffici comunali
	La data di aggiornamento dei dati è il	Ottobre 2008

Servizi ospitati	Oratorio
------------------	----------

Interventi individuati	
------------------------	--

Rilievo fotografico	08/10/08
---------------------	----------



Oratorio S. Luigi
Via Don Luigi Tagliabue 5

N. struttura	8
Riferimenti catastali	<i>Fg.</i> 3 <i>Mapp.</i> 16, 301, 303, 245, 191
Proprietà	Parrocchia S. Maurizio al Lambro
Azzonamento da PRG vigente	F1 Residenziale

CARATTERI DIMENSIONALI	Superficie del servizio (lotto)	<i>Mq.</i> 9.489
	Superficie del servizio (slp costruito)	<i>Mq.</i>
	Tipologia di edificio	
	Numero di piani fuori terra	
	Numero di piani interrati	
	Piani occupati all'interno dell'edificio	



FRUIBILITÀ DEL SERVIZIO	Strutture e spazi accessori	Palestra, campi da calcio e basket				
	Adeguamento a normative vigenti	<i>Barriere architettoniche</i>	Adeguate			
		<i>Impianto di riscaldamento</i>				
		<i>Impianto di illuminazione e messa a terra</i>				
		<i>Contenimento termico e risparmio energetico</i>				
		<i>Prevenzione incendi</i>				
	Condizioni dell'edificio	<i>Anno di costruzione dell'edificio</i>				
		<i>Struttura portante</i>	stato	buono	manutenzione	buono
		<i>Finiture</i>	stato	buono	manutenzione	buono
		<i>Area di pertinenza</i>	stato	buono	manutenzione	buono
<i>Servizi igienici</i>		dotazione		manutenzione		
Classe acustica PZA	Classe III: Area di tipo misto					
Ulteriori note tecniche						

ACCESSIBILITÀ	Modalità e regole di accesso al servizio	Accesso regolato da Via Tagliabue.		
	Parcheggi		Interni	Esterni
		<i>Dimensioni</i>		
		<i>Tipologia</i>		
		<i>Distanza minima</i>		<i>m</i>
Trasporto pubblico entro 500 mt	Fermata autobus Linee 701 – 709			

QUALITÀ	Specifiche criticità/valenze rilevate	
---------	---------------------------------------	--

NOTE	I dati relativi alla superficie del servizio sono stati forniti da	Sopralluogo e interviste agli uffici comunali
	La data di aggiornamento dei dati è il	Settembre 2008

Servizi ospitati	Oratorio
------------------	----------

Interventi individuati	
------------------------	--

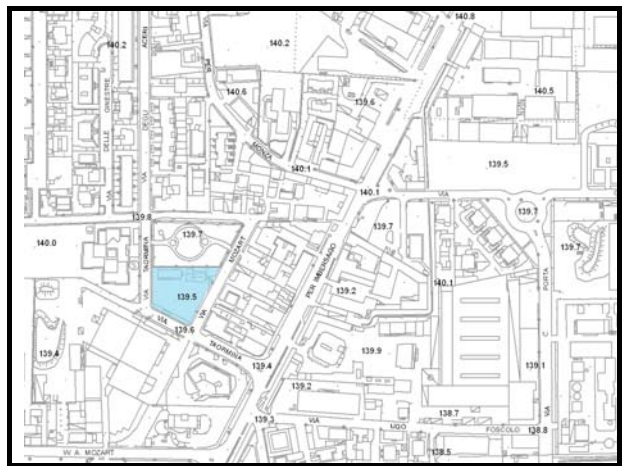
Rilievo fotografico	22/07/08
---------------------	----------



Oratorio San Carlo
Via W.A. Mozart/Via Taormina

N. struttura	9
Riferimenti catastali	Fg. 8 Mapp. 223
Proprietà	Privata
Azzonamento da PRG vigente	F1 Residenziale

CARATTERI DIMENSIONALI	Superficie del servizio (lotto)	Mq. 2.150
	Superficie del servizio (slp costruito)	Mq.
	Tipologia di edificio	
	Numero di piani fuori terra	1
	Numero di piani interrati	
	Piani occupati all'interno dell'edificio	1



FRUIBILITÀ DEL SERVIZIO	Strutture e spazi accessori	Campo da calcio				
	Adeguatezza a normative vigenti	Barriere architettoniche	Adeguate			
		Impianto di riscaldamento				
		Impianto di illuminazione e messa a terra				
		Contenimento termico e risparmio energetico				
		Prevenzione incendi				
	Condizioni dell'edificio	Anno di costruzione dell'edificio				
		Struttura portante	stato	ottimo	manutenzione	buono
		Finiture	stato	ottimo	manutenzione	buono
		Area di pertinenza	stato	ottimo	manutenzione	buono
	Servizi igienici	dotazione		manutenzione		
Classe acustica PZA	Classe IV: Area di intensa attività umana					
Ulteriori note tecniche						

ACCESSIBILITÀ	Modalità e regole di accesso al servizio	Accesso regolato da via Carducci		
	Parcheggi		Interni	Esterni
		Dimensioni		30
		Tipologia		Su strada
	Distanza minima		m	10-15
Trasporto pubblico entro 500 mt	no			

QUALITÀ	Specifiche criticità/valenze rilevate	
---------	---------------------------------------	--

NOTE	I dati relativi alla superficie del servizio sono stati forniti da	Sopralluogo e interviste agli uffici comunali
	La data di aggiornamento dei dati è il	Ottobre 2008

Servizi ospitati	Oratorio
------------------	----------

Interventi individuati	
------------------------	--

Rilievo fotografico	08/10/08
---------------------	----------



Oratorio S. Marco
Corso Roma 36

N. struttura	10
Riferimenti catastali	Fg. 21 Mapp. 94, 96, 97, 100, 116, 298, 299
Proprietà	Parrocchia S.S. Marco e Gregorio
Azzonamento da PRG vigente	F1 Residenziale

CARATTERI DIMENSIONALI	Superficie del servizio (lotto)	Mq. 7.840
	Superficie del servizio (slp costruito)	Mq.
	Tipologia di edificio	
	Numero di piani fuori terra	2
	Numero di piani interrati	
	Piani occupati all'interno dell'edificio	2



FRUIBILITÀ DEL SERVIZIO	Strutture e spazi accessori	Attrezzature sportive				
	Adeguamento a normative vigenti	Barriere architettoniche	Adeguate			
		Impianto di riscaldamento				
		Impianto di illuminazione e messa a terra				
		Contenimento termico e risparmio energetico				
		Prevenzione incendi				
	Condizioni dell'edificio	Anno di costruzione dell'edificio				
		Struttura portante	stato	sufficiente	manutenzione	sufficiente
		Finiture	stato	sufficiente	manutenzione	sufficiente
		Area di pertinenza	stato	buono	manutenzione	buono
	Servizi igienici	dotazione		manutenzione		
Classe acustica PZA	Classe IV: Area di intensa attività umana					
Ulteriori note tecniche						

ACCESSIBILITÀ	Modalità e regole di accesso al servizio	Accesso regolato da C.so Roma e da via Don P.Giudici		
	Parcheggi		Interni	Esterni
		Dimensioni		15
		Tipologia		Su strada
		Distanza minima		m 0
Trasporto pubblico entro 500 mt	Fermata autobus Linea 702 e stazione MM2			

QUALITÀ	Specifiche criticità/valenze rilevate	
---------	---------------------------------------	--

NOTE	I dati relativi alla superficie del servizio sono stati forniti da	Sopralluogo e interviste agli uffici comunali
	La data di aggiornamento dei dati è il	Settembre 2008

Servizi ospitati	Oratorio Scuola materna paritaria "Amalia" Cineteatro S. Marco
------------------	--

Interventi individuati	
------------------------	--

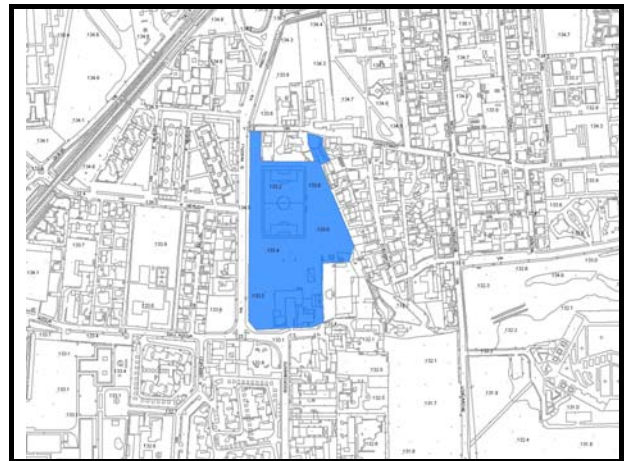
Rilievo fotografico	24/07/08
---------------------	----------



Oratorio S. Giuliano
Piazza S. Matteo 13

N. struttura	11
Riferimenti catastali	<i>Fg.</i> 24,31 <i>Mapp.</i> 113, 114, 2, 140
Proprietà	Parrocchia S. Giuliano
Azzonamento da PRG vigente	F1 Residenziale

CARATTERI DIMENSIONALI	Superficie del servizio (lotto)	<i>Mq.</i> 33.887
	Superficie del servizio (slp costruito)	<i>Mq.</i>
	Tipologia di edificio	
	Numero di piani fuori terra	2
	Numero di piani interrati	
	Piani occupati all'interno dell'edificio	



FRUIBILITÀ DEL SERVIZIO	Strutture e spazi accessori	Attrezzature sportive				
	Adeguamento a normative vigenti	<i>Barriere architettoniche</i>	Adeguate			
		<i>Impianto di riscaldamento</i>				
		<i>Impianto di illuminazione e messa a terra</i>				
		<i>Contenimento termico e risparmio energetico</i>				
		<i>Prevenzione incendi</i>				
	Condizioni dell'edificio	<i>Anno di costruzione dell'edificio</i>	1949(edificio scolastica)			
		<i>Struttura portante</i>	stato	buono	manutenzione	buono
		<i>Finiture</i>	stato	buono	manutenzione	buono
		<i>Area di pertinenza</i>	stato	buono	manutenzione	buono
	<i>Servizi igienici</i>	dotazione		manutenzione		
Classe acustica PZA	Classe III: Area di tipo misto					
Ulteriori note tecniche	Nel 1984 l'edificio scolastico è stato completamente ristrutturato secondo criteri per l'adeguamento alle vigenti leggi sulla sicure sic degli istituti scolastici. Completamente rifatto anche il giardino suddiviso in aree gioco e spazi liberi.					

ACCESSIBILITÀ	Modalità e regole di accesso al servizio	Accesso regolato da Piazza S. Matteo		
	Parcheggi		Interni	Esterni
		<i>Dimensioni</i>	20	30
		<i>Tipologia</i>	Su strada	
		<i>Distanza minima</i>	<i>m</i>	
	Trasporto pubblico entro 500 mt	Fermata autobus Linea 702		

QUALITÀ	Specifiche criticità/valenze rilevate	
---------	---------------------------------------	--

NOTE	I dati relativi alla superficie del servizio sono stati forniti da	Sopralluogo e interviste agli uffici comunali
	La data di aggiornamento dei dati è il	Settembre 2008

Servizi ospitati	Oratorio Scuola dell'infanzia paritaria "Mater Dei" CAF ACLI
------------------	---

Interventi individuati	
------------------------	--

Rilievo fotografico	22/09/08
---------------------	----------



Chiesa S. Giuliano
Piazza S. Matteo 2

N. struttura	12
Riferimenti catastali	Fg. 31 Mapp. 39, 47, 48, 49
Proprietà	Parrocchia S. Giuliano
Azzonamento da PRG vigente	F1 Residenziale

CARATTERI DIMENSIONALI	Superficie del servizio (lotto)	Mq. 1.186
	Superficie del servizio (slp costruito)	Mq.
	Tipologia di edificio	
	Numero di piani fuori terra	1
	Numero di piani interrati	
	Piani occupati all'interno dell'edificio	1



FRUIBILITÀ DEL SERVIZIO	Strutture e spazi accessori					
	Adeguamento a normative vigenti	Barriere architettoniche	Adeguate			
		Impianto di riscaldamento				
		Impianto di illuminazione e messa a terra				
		Contenimento termico e risparmio energetico				
		Prevenzione incendi				
	Condizioni dell'edificio	Anno di costruzione dell'edificio	XII Secolo			
		Struttura portante	stato	ottimo	manutenzione	ottimo
		Finiture	stato	ottimo	manutenzione	ottimo
		Area di pertinenza	stato	buono	manutenzione	buono
		Servizi igienici	dotazione		manutenzione	
Classe acustica PZA	Classe II: Area prevalentemente residenziale					
Ulteriori note tecniche						

ACCESSIBILITÀ	Modalità e regole di accesso al servizio	Accesso regolato da Piazza S. Matteo		
	Parcheggi		Interni	Esterni
		Dimensioni		
		Tipologia		
		Distanza minima		m
	Trasporto pubblico entro 500 mt	Fermata autobus Linea 702		


QUALITÀ	Specifiche criticità/valenze rilevate	
---------	---------------------------------------	--

NOTE	I dati relativi alla superficie del servizio sono stati forniti da	Sopralluogo e interviste agli uffici comunali
	La data di aggiornamento dei dati è il	Settembre 2008

Servizi ospitati	
------------------	--

Interventi individuati	
------------------------	--

Rilievo fotografico	22/09/08
---------------------	----------



Chiesa S.S. Marco e Gregorio
Via Visconti

N. struttura	13
Riferimenti catastali	Fg. 20 Mapp. 51, 62, 152, 155
Proprietà	Parrocchia
Azzonamento da PRG vigente	F1 Residenziale

CARATTERI DIMENSIONALI	Superficie del servizio (lotto)	Mq. 3.609
	Superficie del servizio (slp costruito)	Mq.
	Tipologia di edificio	
	Numero di piani fuori terra	
	Numero di piani interrati	
	Piani occupati all'interno dell'edificio	



FRUIBILITÀ DEL SERVIZIO	Strutture e spazi accessori					
	Adeguamento a normative vigenti	Barriere architettoniche	Adeguate			
		Impianto di riscaldamento				
		Impianto di illuminazione e messa a terra				
		Contenimento termico e risparmio energetico				
		Prevenzione incendi				
	Condizioni dell'edificio	Anno di costruzione dell'edificio				
		Struttura portante	stato	buono	manutenzione	sufficiente
		Finiture	stato	sufficiente	manutenzione	sufficiente
		Area di pertinenza	stato	buono	manutenzione	buono
		Servizi igienici	dotazione		manutenzione	
Classe acustica PZA	Classe III: Area di tipo misto					
Ulteriori note tecniche	Struttura in C.A.					

ACCESSIBILITÀ	Modalità e regole di accesso al servizio	Accesso regolato da Via Visconti		
	Parcheggi		Interni	Esterni
		Dimensioni		150
		Tipologia		Su strada
		Distanza minima		m 5
	Trasporto pubblico entro 500 mt	Fermata autobus Linea 702		

QUALITÀ	Specifiche criticità/valenze rilevate	
---------	---------------------------------------	--

NOTE	I dati relativi alla superficie del servizio sono stati forniti da	Sopralluogo e interviste agli uffici comunali
	La data di aggiornamento dei dati è il	Settembre 2008

Servizi ospitati	
------------------	--

Interventi individuati	
------------------------	--

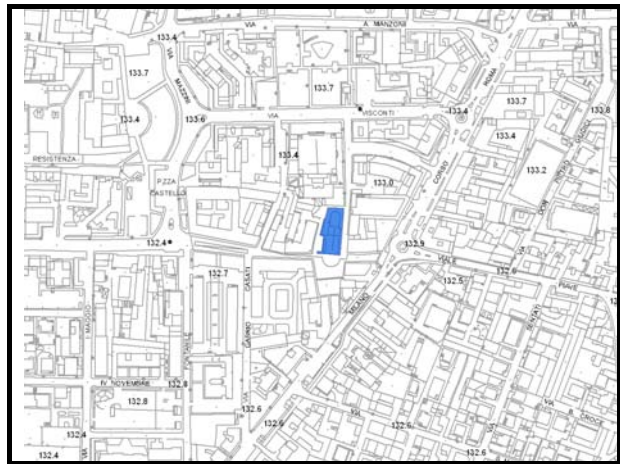
Rilievo fotografico	22/09/08
---------------------	----------



Chiesa SS Marco e Gregorio
Piazza XI Febbraio

N. struttura	14
Riferimenti catastali	Fg. 20 Mapp.
Proprietà	Parrocchia
Azzonamento da PRG vigente	A

CARATTERI DIMENSIONALI	Superficie del servizio (lotto)	Mq. 726
	Superficie del servizio (slp costruito)	Mq.
	Tipologia di edificio	
	Numero di piani fuori terra	1
	Numero di piani interrati	
	Piani occupati all'interno dell'edificio	



FRUIBILITÀ DEL SERVIZIO	Strutture e spazi accessori					
	Adeguatezza a normative vigenti	Barriere architettoniche	Adeguate			
		Impianto di riscaldamento				
		Impianto di illuminazione e messa a terra				
		Contenimento termico e risparmio energetico				
		Prevenzione incendi				
	Condizioni dell'edificio	Anno di costruzione dell'edificio				
		Struttura portante	stato	buono	manutenzione	buono
		Finiture	stato	buono	manutenzione	sufficiente
		Area di pertinenza	stato	buono	manutenzione	buono
	Servizi igienici	dotazione		manutenzione		
Classe acustica PZA	Classe IV: Area di intensa attività umana					
Ulteriori note tecniche						

ACCESSIBILITÀ	Modalità e regole di accesso al servizio	Accesso regolato da Piazza XI Febbraio		
	Parcheggi		Interni	Esterni
		Dimensioni		
		Tipologia		
		Distanza minima		m
Trasporto pubblico entro 500 mt	Fermata autobus Linee 702 - 709			

QUALITÀ	Specifiche criticità/valenze rilevate	
---------	---------------------------------------	--

NOTE	I dati relativi alla superficie del servizio sono stati forniti da	Sopralluogo e interviste agli uffici comunali
	La data di aggiornamento dei dati è il	Ottobre 2008

Servizi ospitati	
------------------	--

Interventi individuati	
------------------------	--

Rilievo fotografico	19/11/08
---------------------	----------



Sede dell'aggregazione dei Testimoni di Geova di Cologno Monzese
Via P. Mascagni 15

N. struttura	15
Riferimenti catastali	Fg. 13 Mapp. 441
Proprietà	Comune di Cologno M.se
Azzonamento da PRG vigente	F1 Residenziale

CARATTERI DIMENSIONALI	Superficie del servizio (lotto)	Mq. 1.759
	Superficie del servizio (slp costruito)	Mq.
	Tipologia di edificio	
	Numero di piani fuori terra	1
	Numero di piani interrati	
	Piani occupati all'interno dell'edificio	1



FRUIBILITÀ DEL SERVIZIO	Strutture e spazi accessori					
	Adeguatezza a normative vigenti	Barriere architettoniche	Adeguate			
		Impianto di riscaldamento				
		Impianto di illuminazione e messa a terra				
		Contenimento termico e risparmio energetico				
		Prevenzione incendi				
	Condizioni dell'edificio	Anno di costruzione dell'edificio				
		Struttura portante	stato	ottimo	manutenzione	buono
		Finiture	stato	ottimo	manutenzione	buono
		Area di pertinenza	stato	ottimo	manutenzione	buono
	Servizi igienici	dotazione		manutenzione		
Classe acustica PZA	Classe II: Area prevalentemente residenziale					
Ulteriori note tecniche						

ACCESSIBILITÀ	Modalità e regole di accesso al servizio	Accesso regolato da Via Mascagni		
	Parcheggi		Interni	Esterni
		Dimensioni		30
		Tipologia		In sede propria
	Distanza minima		m 0	
Trasporto pubblico entro 500 mt	Fermata autobus Linee 701 - 709			



QUALITÀ	Specifiche criticità/valenze rilevate	
---------	---------------------------------------	--

NOTE	I dati relativi alla superficie del servizio sono stati forniti da	Sopralluogo e interviste agli uffici comunali
	La data di aggiornamento dei dati è il	Ottobre 2008

Servizi ospitati	
------------------	--

Interventi individuati	
------------------------	--

Rilievo fotografico	19/11/2008
---------------------	------------



Centro sportivo comunale
Via Garibaldi

N. struttura	16
Riferimenti catastali	Fg. 1 Mapp. 340
Proprietà	Comune di Cologno Monzese
Azzonamento da PRG vigente	F1 Residenziale

CARATTERI DIMENSIONALI	Superficie del servizio (lotto)	Mq. 9.104
	Superficie del servizio (slp costruito)	Mq.
	Tipologia di edificio	
	Numero di piani fuori terra	1
	Numero di piani interrati	
	Piani occupati all'interno dell'edificio	



FRUIBILITÀ DEL SERVIZIO	Strutture e spazi accessori	Spogliatoio n. 2, spogliatoio arbitro, tribune				
	Adeguamento a normative vigenti	Barriere architettoniche	Adeguate			
		Impianto di riscaldamento	Adeguate			
		Impianto di illuminazione e messa a terra	Adeguate			
		Contenimento termico e risparmio energetico				
		Prevenzione incendi				
	Condizioni dell'edificio	Anno di costruzione dell'edificio	2007/2008			
		Struttura portante	stato	buono	manutenzione	buono
		Finiture	stato	buono	manutenzione	buono
		Area di pertinenza	stato	buono	manutenzione	buono
Servizi igienici		dotazione	buono	manutenzione	buono	
Classe acustica PZA	Classe II: Area prevalentemente residenziale					
Ulteriori note tecniche	Manca la formalizzazione dell'agibilità della struttura. Impianto strutturalmente adeguato di recente ristrutturazione.					

ACCESSIBILITÀ	Modalità e regole di accesso al servizio	Accesso regolato da Via Garibaldi		
	Parcheggi		Interni	Esterni
		Dimensioni		50
		Tipologia		In sede propria
	Distanza minima		m	0
Trasporto pubblico entro 500 mt	Fermata autobus Linea 701 - 709			

QUALITÀ	Specifiche criticità/valenze rilevate	
---------	---------------------------------------	--

NOTE	I dati relativi alla superficie del servizio sono stati forniti da	Sopralluogo e interviste agli uffici comunali
	La data di aggiornamento dei dati è il	Settembre 2008

Servizi ospitati	
------------------	--

Interventi individuati	
------------------------	--

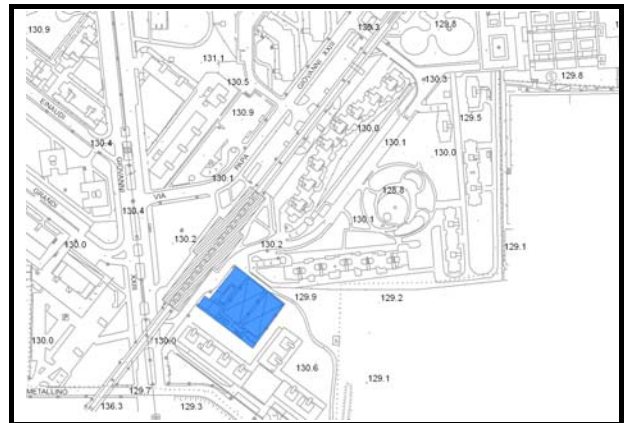
Rilievo fotografico	23/07/08
---------------------	----------



Centro sportivo comunale
Via Papa Giovanni XXIII

N. struttura	17
Riferimenti catastali	Fg. 35 Mapp. 196
Proprietà	Comune di Cologno M.se
Azzonamento da PRG vigente	F1 Residenziale

CARATTERI DIMENSIONALI	Superficie del servizio (lotto)	Mq. 2.505
	Superficie del servizio (slp costruito)	Mq.
	Tipologia di edificio	Tensostruttura
	Numero di piani fuori terra	
	Numero di piani interrati	
	Piani occupati all'interno dell'edificio	



FRUIBILITÀ DEL SERVIZIO	Strutture e spazi accessori	Bar, spogliatoio				
	Adeguamento a normative vigenti	Barriere architettoniche	Adeguate			
		Impianto di riscaldamento				
		Impianto di illuminazione e messa a terra				
		Contenimento termico e risparmio energetico				
		Prevenzione incendi				
	Condizioni dell'edificio	Anno di costruzione dell'edificio				
		Struttura portante	stato	sufficiente	manutenzione	scarso
		Finiture	stato	sufficiente	manutenzione	scarso
		Area di pertinenza	stato	sufficiente	manutenzione	buono
	Servizi igienici	dotazione		manutenzione		
Classe acustica PZA	Classe IV: Area di intensa attività umana					
Ulteriori note tecniche						

ACCESSIBILITÀ	Modalità e regole di accesso al servizio	Accesso regolato da Via P. Giovanni XXIII		
	Parcheggi		Interni	Esterni
		Dimensioni		30
		Tipologia		Su strada
		Distanza minima		m 0
	Trasporto pubblico entro 500 mt	Fermata autobus Linea 709 e stazione MM2		


QUALITÀ	Specifiche criticità/valenze rilevate	
---------	---------------------------------------	--

NOTE	I dati relativi alla superficie del servizio sono stati forniti da	Sopralluogo e interviste agli uffici comunali
	La data di aggiornamento dei dati è il	Settembre 2008

Servizi ospitati	
------------------	--

Interventi individuati	
------------------------	--

Rilievo fotografico	30/07/08
---------------------	----------



Centro Sportivo Comunale "Amedeo Cavallari"
Viale Lombardia

N. struttura	18
Riferimenti catastali	<i>Fg. 5 Mapp. 87</i>
Proprietà	Comune di Cologno M.se (concessione alla cooperativa Sportivi Colognesi)
Azzonamento da PRG vigente	F1 Residenziale

CARATTERI DIMENSIONALI	Superficie del servizio (lotto)	<i>Mq.</i> 10.786
	Superficie del servizio (slp costruito)	<i>Mq.</i>
	Tipologia di edificio	
	Numero di piani fuori terra	2
	Numero di piani interrati	
	Piani occupati all'interno dell'edificio	



FRUIBILITÀ DEL SERVIZIO	Strutture e spazi accessori	Campi da calcio, tennis e spogliatoio				
	Adeguatezza a normative vigenti	<i>Barriere architettoniche</i>	Adeguate			
		<i>Impianto di riscaldamento</i>	Adeguate (a cura della cooperativa)			
		<i>Impianto di illuminazione e messa a terra</i>	Adeguate (a cura della cooperativa)			
		<i>Contenimento termico e risparmio energetico</i>				
		<i>Prevenzione incendi</i>				
	Condizioni dell'edificio	<i>Anno di costruzione dell'edificio</i>				
		<i>Struttura portante</i>	stato	buono	manutenzione	buono
		<i>Finiture</i>	stato	buono	manutenzione	buono
		<i>Area di pertinenza</i>	stato	buono	manutenzione	buono
	<i>Servizi igienici</i>	dotazione		manutenzione		
Classe acustica PZA	Classe IV: Area di intensa attività umana					
Ulteriori note tecniche						

ACCESSIBILITÀ	Modalità e regole di accesso al servizio	Accesso regolato da V.le Lombardia		
	Parcheggi		Interni	Esterni
		<i>Dimensioni</i>		20
		<i>Tipologia</i>		Su strada
		<i>Distanza minima</i>		m 15
Trasporto pubblico entro 500 mt	Fermata autobus Linee 709 - 701			

QUALITÀ	Specifiche criticità/valenze rilevate	È in atto una causa con i gestori del centro per i problemi causati dall'apertura serale dei campi all'aperto. Da valutare la proposta di gestione unica di questo centro sportivo e del Centro A. Cavallari e del collegamento delle due aree con una pista ciclopedonale.
---------	---------------------------------------	---

NOTE	I dati relativi alla superficie del servizio sono stati forniti da	Sopralluogo e interviste agli uffici comunali
	La data di aggiornamento dei dati è il	Ottobre 2008

Servizi ospitati	
------------------	--

Interventi individuati	
------------------------	--

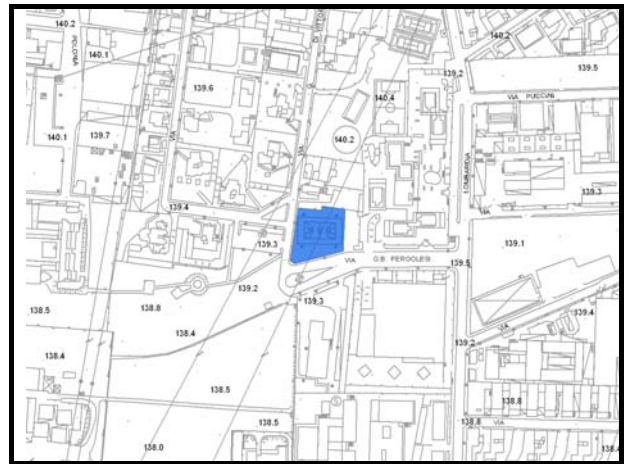
Rilievo fotografico	08/10/08
---------------------	----------



Attrezzatura Sportiva
Via G. di Vittorio

N. struttura	19
Riferimenti catastali	<i>Fg.</i> 5 <i>Mapp.</i> 24, 215
Proprietà	Comune di Cologno M.se
Azzonamento da PRG vigente	F1 Residenziale

CARATTERI DIMENSIONALI	Superficie del servizio (lotto)	<i>Mq.</i> 2.000
	Superficie del servizio (slp costruito)	<i>Mq.</i>
	Tipologia di edificio	
	Numero di piani fuori terra	
	Numero di piani interrati	
	Piani occupati all'interno dell'edificio	



FRUIBILITÀ DEL SERVIZIO	Strutture e spazi accessori					
	Adeguamento a normative vigenti	<i>Barriere architettoniche</i>				
		<i>Impianto di riscaldamento</i>				
		<i>Impianto di illuminazione e messa a terra</i>				
		<i>Contenimento termico e risparmio energetico</i>				
		<i>Prevenzione incendi</i>				
	Condizioni dell'edificio	<i>Anno di costruzione dell'edificio</i>				
		<i>Struttura portante</i>	stato	sufficiente	manutenzione	sufficiente
		<i>Finiture</i>	stato	sufficiente	manutenzione	sufficiente
		<i>Area di pertinenza</i>	stato	sufficiente	manutenzione	sufficiente
		<i>Servizi igienici</i>	dotazione		manutenzione	
Classe acustica PZA	Classe III: Area di tipo misto					
Ulteriori note tecniche						

ACCESSIBILITÀ	Modalità e regole di accesso al servizio	Accesso libero da Via di Vittorio		
	Parcheggi		Interni	Esterni
		<i>Dimensioni</i>		50
		<i>Tipologia</i>		In sede propria
		<i>Distanza minima</i>		<i>m</i> 15-30
	Trasporto pubblico entro 500 mt	Fermata autobus Linee 701 - 709		



QUALITÀ	Specifiche criticità/valenze rilevate	L'area attualmente è utilizzata come parcheggio
---------	---------------------------------------	---

NOTE	I dati relativi alla superficie del servizio sono stati forniti da	Sopralluogo e interviste agli uffici comunali
	La data di aggiornamento dei dati è il	Ottobre 2008

Servizi ospitati	
------------------	--

Interventi individuati	
------------------------	--

Rilievo fotografico	08/10/08
---------------------	----------



Campo comunale V.le Liguria
Viale Liguria

N. struttura	20
Riferimenti catastali	Fg. 28 Mapp. 60, 100, 358, 362
Proprietà	Comune di Cologno M.se
Azzonamento da PRG vigente	F1 Residenziale

CARATTERI DIMENSIONALI	Superficie del servizio (lotto)	Mq. 8.179
	Superficie del servizio (slp costruito)	Mq.
	Tipologia di edificio	
	Numero di piani fuori terra	1
	Numero di piani interrati	
	Piani occupati all'interno dell'edificio	



FRUIBILITÀ DEL SERVIZIO	Strutture e spazi accessori	4 spogliatoi, spogliatoio arbitro, bar, tribuna				
	Adeguatezza a normative vigenti	Barriere architettoniche	Adeguate			
		Impianto di riscaldamento				
		Impianto di illuminazione e messa a terra	Adeguate			
		Contenimento termico e risparmio energetico				
	Condizioni dell'edificio	Prevenzione incendi	Adeguate			
		Anno di costruzione dell'edificio				
		Struttura portante	stato	buono	manutenzione	buono
		Finiture	stato	buono	manutenzione	buono
	Classe acustica PZA	Area di pertinenza	stato	buono	manutenzione	buono
Servizi igienici		dotazione	buono	manutenzione	buono	
Ulteriori note tecniche	Manca la formalizzazione dell'agibilità della struttura.					

ACCESSIBILITÀ	Modalità e regole di accesso al servizio	Accesso regolato da V.le Liguria		
	Parcheggi		Interni	Esterni
		Dimensioni		20
		Tipologia		Su strada
	Distanza minima		m 0	
Trasporto pubblico entro 500 mt	Fermata autobus Linea 709 e stazione MM2			

QUALITÀ	Specifiche criticità/valenze rilevate	È del tutto mancante un'area a parcheggio di dimensioni adeguate. Nonostante l'innalzamento della rete esistono ancora problemi di convivenza con i residenti nella zona.
---------	---------------------------------------	---

NOTE	I dati relativi alla superficie del servizio sono stati forniti da	Sopralluogo e interviste agli uffici comunali
	La data di aggiornamento dei dati è il	Ottobre 2008

Servizi ospitati	
------------------	--

Interventi individuati	Risistemazione campo di gioco attualmente in calcestr. Riordino di tutta l'area destinata allo spazio bar ed al pubblico.
------------------------	---

Rilievo fotografico	08/10/08
---------------------	----------



Piscina comunale
Via C.A. dalla Chiesa

N. struttura	21
Riferimenti catastali	Fg. 15 Mapp. 187
Proprietà	Comune di Cologno M.se
Azzonamento da PRG vigente	F1 Residenziale

CARATTERI DIMENSIONALI	Superficie del servizio (lotto)	Mq. 12.979
	Superficie del servizio (slp costruito)	Mq.
	Tipologia di edificio	
	Numero di piani fuori terra	1
	Numero di piani interrati	1
	Piani occupati all'interno dell'edificio	



FRUIBILITÀ DEL SERVIZIO	Strutture e spazi accessori	Area verde attrezzata e bar				
	Adeguatezza a normative vigenti	Barriere architettoniche	Adeguatezza			
		Impianto di riscaldamento	Adeguatezza			
		Impianto di illuminazione e messa a terra	Adeguatezza			
		Contenimento termico e risparmio energetico	Esiste un impianto solare termico per la produzione di acqua calda			
		Prevenzione incendi	Adeguatezza			
	Condizioni dell'edificio	Anno di costruzione dell'edificio	La piscina coperta è stata realizzata nel 1989, mentre la piscina scoperta è stata inaugurata nell'estate del 2008.			
		Struttura portante	stato	ottimo	manutenzione	buono
		Finiture	stato	ottimo	manutenzione	ottimo
		Area di pertinenza	stato	buono	manutenzione	buono
		Servizi igienici	dotazione		manutenzione	
	Classe acustica PZA	Classe IV: Area di intensa attività umana				
Ulteriori note tecniche	Il viale di accesso per gli autobus è sottodimensionato.					

ACCESSIBILITÀ	Modalità e regole di accesso al servizio	Accesso regolato da Via C.A. dalla Chiesa		
	Parcheggi		Interni	Esterni
		Dimensioni		150
		Tipologia		In sede propria
		Distanza minima		m 50
Trasporto pubblico entro 500 mt	Fermata autobus Linea 701 e stazione MM2			

QUALITÀ	Specifiche criticità/valenze rilevate	Il numero dei parcheggi esistenti non soddisfa la domanda reale. Ciò induce molti utenti a sostare lungo Via C. A. dalla Chiesa in maniera irregolare, oltre che pericolosa.
---------	---------------------------------------	--

NOTE	I dati relativi alla superficie del servizio sono stati forniti da	Sopralluogo e interviste agli uffici comunali
	La data di aggiornamento dei dati è il	Settembre 2008

Servizi ospitati	
------------------	--

Interventi individuati	
------------------------	--

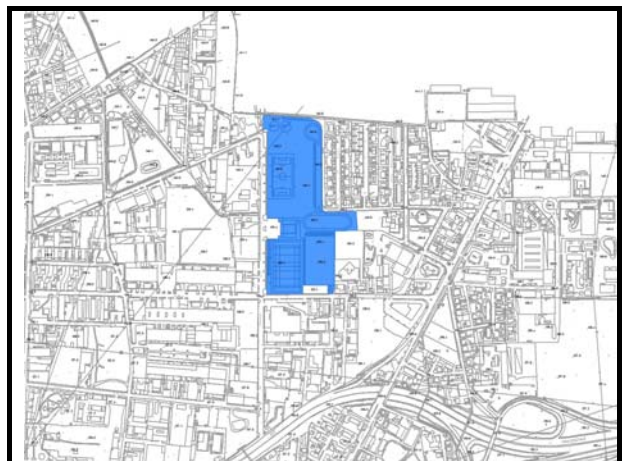
Rilievo fotografico	22/09/08
---------------------	----------



Centro Polisportivo
Via Campania ang. Via Mozart

N. struttura	22
Riferimenti catastali	<i>Fg.</i> 8 <i>Mapp.</i> 5, 7, 84, 102, 133, 148, 252, 427
Proprietà	Comune di Cologno M.se
Azzonamento da PRG vigente	F1 Residenziale

CARATTERI DIMENSIONALI	Superficie del servizio (lotto)	<i>Mq.</i> 65.176
	Superficie del servizio (slp costruito)	<i>Mq.</i>
	Tipologia di edificio	
	Numero di piani fuori terra	2
	Numero di piani interrati	1
	Piani occupati all'interno dell'edificio	



FRUIBILITÀ DEL SERVIZIO	Strutture e spazi accessori	Campi da calcio, rugby, bocciodromo, campo per tiro con l'arco, pista ciclabile/pattinaggio e bar.				
	Adeguamento a normative vigenti	<i>Barriere architettoniche</i>	Adeguito			
		<i>Impianto di riscaldamento</i>	Adeguito (impianto di climatizzazione)			
		<i>Impianto di illuminazione e messa a terra</i>	Adeguito			
		<i>Contenimento termico e risparmio energetico</i>				
		<i>Prevenzione incendi</i>	Adeguito			
	Condizioni dell'edificio	<i>Anno di costruzione dell'edificio</i>	1995			
		<i>Struttura portante</i>	stato	buono	manutenzione	buono
		<i>Finiture</i>	stato	buono	manutenzione	buono
		<i>Area di pertinenza</i>	stato	ottimo	manutenzione	ottimo
	<i>Servizi igienici</i>	dotazione	si	manutenzione	buono	
Classe acustica PZA	Classe III: Area di tipo misto					
Ulteriori note tecniche	Alberature e tappeti erbosi in ottime condizioni					

ACCESSIBILITÀ	Modalità e regole di accesso al servizio	Accesso regolato da Via Mozart e da Via Campania		
	Parcheggi		Interni	Esterni
		<i>Dimensioni</i>		40
		<i>Tipologia</i>		In sede propria
		<i>Distanza minima</i>		<i>m</i> 5
	Trasporto pubblico entro 500 mt			

QUALITÀ	Specifiche criticità/valenze rilevate	L'area sportiva risulta essere sottosfruttata. Da valutare la proposta di gestione unica di questo centro sportivo e del Centro A. Cavallari e del collegamento delle due aree con una pista ciclopedonale.
---------	--	---

NOTE	I dati relativi alla superficie del servizio sono stati forniti da	Sopralluogo e interviste agli uffici comunali
	La data di aggiornamento dei dati è il	Settembre 2008

Servizi ospitati	
------------------	--

Interventi individuati	
------------------------	--

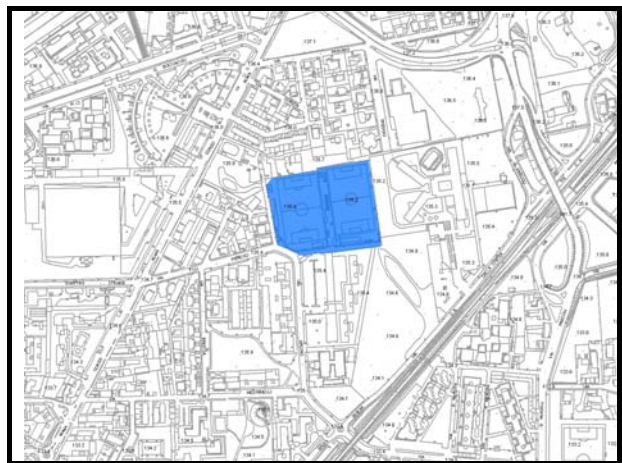
Rilievo fotografico	22/09/08
---------------------	----------



Centro sportivo comunale di via Perego
Via Perego

N. struttura	23
Riferimenti catastali	Fg. 15 Mapp. 51
Proprietà	Comune di Cologno M.se
Azzonamento da PRG vigente	F1 Residenziale

CARATTERI DIMENSIONALI	Superficie del servizio (lotto)	Mq. 24.472
	Superficie del servizio (slp costruito)	Mq.
	Tipologia di edificio	
	Numero di piani fuori terra	1
	Numero di piani interrati	
	Piani occupati all'interno dell'edificio	



FRUIBILITÀ DEL SERVIZIO	Strutture e spazi accessori	Campi da calcio			
	Adeguatezza a normative vigenti	Barriere architettoniche	Adeguatezza		
		Impianto di riscaldamento	Adeguatezza		
		Impianto di illuminazione e messa a terra	Adeguatezza		
		Contenimento termico e risparmio energetico			
		Prevenzione incendi	Non soggetto		
	Condizioni dell'edificio	Anno di costruzione dell'edificio			
		Struttura portante	stato		manutenzione
		Finiture	stato		manutenzione
		Area di pertinenza	stato		manutenzione
	Servizi igienici	dotazione		manutenzione	
Classe acustica PZA	Classe III: Area di tipo misto				
Ulteriori note tecniche	Manca la formalizzazione dell'agibilità della struttura.				

ACCESSIBILITÀ	Modalità e regole di accesso al servizio	Accesso regolato da Via Perego		
	Parcheggi		Interni	Esterni
		Dimensioni		50
		Tipologia		In sede propria
		Distanza minima		m 0
	Trasporto pubblico entro 500 mt	Fermata autobus Linea -701		

QUALITÀ	Specifiche criticità/valenze rilevate	Esistono problemi legati all'accesso.
---------	---------------------------------------	---------------------------------------

NOTE	I dati relativi alla superficie del servizio sono stati forniti da	Sopralluogo e interviste agli uffici comunali
	La data di aggiornamento dei dati è il	Settembre 2008

Servizi ospitati	
------------------	--

Interventi individuati	
------------------------	--

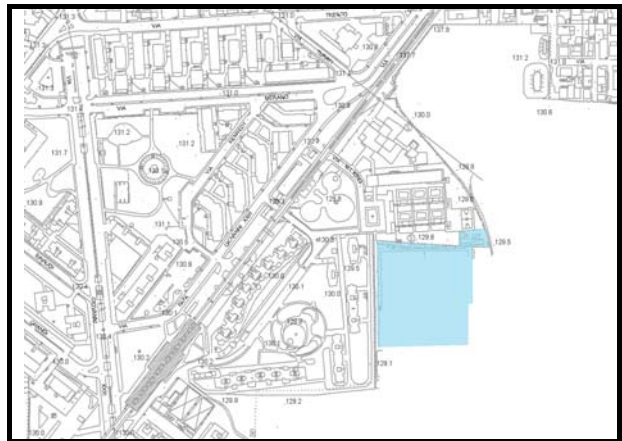
Rilievo fotografico	22/09/08
---------------------	----------



Centro sportivo comunale
Via M.L. King

N. struttura	24
Riferimenti catastali	<i>Fg.</i> <i>Mapp.</i>
Proprietà	Comune di Cologno M.se
Azzonamento da PRG vigente	

CARATTERI DIMENSIONALI	Superficie del servizio (lotto)	<i>Mq.</i> 13.000
	Superficie del servizio (slp costruito)	<i>Mq.</i>
	Tipologia di edificio	
	Numero di piani fuori terra	1
	Numero di piani interrati	1
	Piani occupati all'interno dell'edificio	



FRUIBILITÀ DEL SERVIZIO	Strutture e spazi accessori	Campi da calcio e spogliatoio				
	Adeguatezza a normative vigenti	<i>Barriere architettoniche</i>	Adeguate			
		<i>Impianto di riscaldamento</i>	Adeguate			
		<i>Impianto di illuminazione e messa a terra</i>	Adeguate ad esclusione delle torri faro			
		<i>Contenimento termico e risparmio energetico</i>	Adeguate			
		<i>Prevenzione incendi</i>	Non soggetto			
	Condizioni dell'edificio	<i>Anno di costruzione dell'edificio</i>	È in fase di completamento la costruzione di nuovi spogliatoi,			
		<i>Struttura portante</i>	stato	buono	manutenzione	buono
		<i>Finiture</i>	stato	buono	manutenzione	buono
		<i>Area di pertinenza</i>	stato	buono	manutenzione	buono
<i>Servizi igienici</i>		dotazione	buono	manutenzione	buono	
Classe acustica PZA						
Ulteriori note tecniche	Manca la formalizzazione dell'agibilità della struttura.					

ACCESSIBILITÀ	Modalità e regole di accesso al servizio	Accesso regolato da Via M. L. King		
	Parcheggi		Interni	Esterni
		<i>Dimensioni</i>		50
		<i>Tipologia</i>		In sede propria
	<i>Distanza minima</i>		<i>m</i> 0	
Trasporto pubblico entro 500 mt	Fermata autobus Linea 709 e stazione MM2			

QUALITÀ	Specifiche criticità/valenze rilevate	Il corpo spogliatoi è sovradimensionato, rispetto al semplice uso che ne viene fatto. Da valutare le opportunità determinate dal sottoutilizzo.
---------	---------------------------------------	---

NOTE	I dati relativi alla superficie del servizio sono stati forniti da	Sopralluogo e interviste agli uffici comunali
	La data di aggiornamento dei dati è il	Ottobre 2008

Servizi ospitati	
------------------	--

Interventi individuati	
------------------------	--

Rilievo fotografico	08/10/08
---------------------	----------



Centro Equitazione Erbastro
Viale Spagna 13

N. struttura	25
Riferimenti catastali	Fg. 19 Mapp. 3, 5, 94
Proprietà	Comune di Cologno M.se.
Azzonamento da PRG vigente	F2 Residenziale

CARATTERI DIMENSIONALI	Superficie del servizio (lotto)	Mq. 9.617
	Superficie del servizio (slp costruito)	Mq.
	Tipologia di edificio	
	Numero di piani fuori terra	1
	Numero di piani interrati	
	Piani occupati all'interno dell'edificio	



FRUIBILITÀ DEL SERVIZIO	Strutture e spazi accessori					
	Adeguatezza a normative vigenti	Barriere architettoniche	Non adeguato			
		Impianto di riscaldamento	Non adeguato			
		Impianto di illuminazione e messa a terra	Non adeguato			
		Contenimento termico e risparmio energetico	Non adeguato			
		Prevenzione incendi	Non adeguato			
	Condizioni dell'edificio	Anno di costruzione dell'edificio				
		Struttura portante	stato	buono	manutenzione	buono
		Finiture	stato	sufficiente	manutenzione	buono
		Area di pertinenza	stato	buono	manutenzione	buono
		Servizi igienici	dotazione		manutenzione	
	Classe acustica PZA	Classe IV: Area di intensa attività umana				
Ulteriori note tecniche						

ACCESSIBILITÀ	Modalità e regole di accesso al servizio	Accesso regolato da Viale Spagna		
	Parcheggi		Interni	Esterni
		Dimensioni		
		Tipologia		
		Distanza minima		m
	Trasporto pubblico entro 500 mt			


QUALITÀ	Specifiche criticità/valenze rilevate	
---------	---------------------------------------	--

NOTE	I dati relativi alla superficie del servizio sono stati forniti da	Sopralluogo e interviste agli uffici comunali
	La data di aggiornamento dei dati è il	Ottobre 2008

Servizi ospitati	
------------------	--

Interventi individuati	
------------------------	--

Rilievo fotografico	08/10/08
---------------------	----------



ASL3
Via Arosio 2

N. struttura	26
Riferimenti catastali	Fg. 21 Mapp. 93
Proprietà	Comune di Cologno M.se
Azzonamento da PRG vigente	F1 Residenziale

CARATTERI DIMENSIONALI	Superficie del servizio (lotto)	Mq. 4.333
	Superficie del servizio (slp costruito)	Mq.
	Tipologia di edificio	
	Numero di piani fuori terra	1
	Numero di piani interrati	
	Piani occupati all'interno dell'edificio	



FRUIBILITÀ DEL SERVIZIO	Strutture e spazi accessori					
	Adeguatezza a normative vigenti	Barriere architettoniche	Adeguatezza			
		Impianto di riscaldamento	Adeguatezza			
		Impianto di illuminazione e messa a terra	Adeguatezza			
		Contenimento termico e risparmio energetico				
		Prevenzione incendi				
	Condizioni dell'edificio	Anno di costruzione dell'edificio	1970			
		Struttura portante	stato	buono	manutenzione	buono
		Finiture	stato	buono	manutenzione	buono
		Area di pertinenza	stato	sufficiente	manutenzione	sufficiente
		Servizi igienici	dotazione		manutenzione	
	Classe acustica PZA	Classe III: Area di tipo misto				
Ulteriori note tecniche						

ACCESSIBILITÀ	Modalità e regole di accesso al servizio	Accesso regolato da Via Arosio		
	Parcheggi		Interni	Esterni
		Dimensioni	15	20
		Tipologia	Su strada	
		Distanza minima	m 10	
	Trasporto pubblico entro 500 mt	Fermata autobus Linea 702		

QUALITÀ	Specifiche criticità/valenze rilevate	
---------	---------------------------------------	--

NOTE	I dati relativi alla superficie del servizio sono stati forniti da	Sopralluogo e interviste agli uffici comunali
	La data di aggiornamento dei dati è il	Settembre 2008

Servizi ospitati	Distretto socio-sanitario Servizio igiene e prevenzione Area di medicina veterinaria
------------------	--

Interventi individuati	
------------------------	--

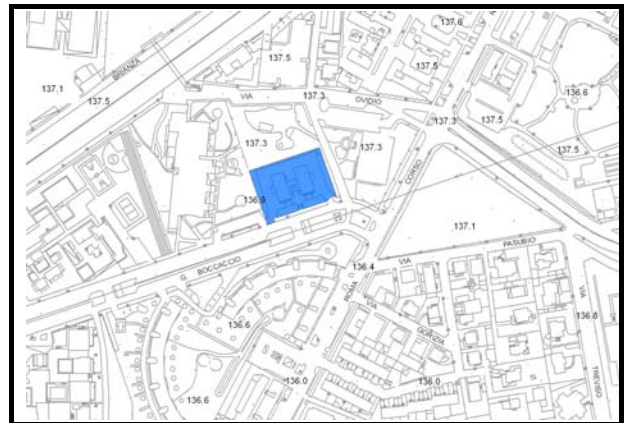
Rilievo fotografico	22/09/08
---------------------	----------



Poliambulatorio ASL3
Via Boccaccio 17

N. struttura	27
Riferimenti catastali	Fg. 14 Mapp. 221
Proprietà	Regione Lombardia concessione ASL
Azzonamento da PRG vigente	F1 Residenziale

CARATTERI DIMENSIONALI	Superficie del servizio (lotto)	Mq. 2.785
	Superficie del servizio (slp costruito)	Mq.
	Tipologia di edificio	
	Numero di piani fuori terra	3
	Numero di piani interrati	
	Piani occupati all'interno dell'edificio	



FRUIBILITÀ DEL SERVIZIO	Strutture e spazi accessori				
	Adeguamento a normative vigenti	Barriere architettoniche	Adeguate		
		Impianto di riscaldamento			
		Impianto di illuminazione e messa a terra			
		Contenimento termico e risparmio energetico			
		Prevenzione incendi			
	Condizioni dell'edificio	Anno di costruzione dell'edificio			
		Struttura portante	stato	sufficiente	manutenzione sufficiente
		Finiture	stato	sufficiente	manutenzione sufficiente
		Area di pertinenza	stato	sufficiente	manutenzione sufficiente
		Servizi igienici	dotazione		manutenzione
	Classe acustica PZA	Classe III: Area di tipo misto			
Ulteriori note tecniche					

ACCESSIBILITÀ	Modalità e regole di accesso al servizio	Accesso regolato da via Boccaccio		
	Parcheggi		Interni	Esterni
		Dimensioni		50
		Tipologia		Su strada
		Distanza minima		m 0
Trasporto pubblico entro 500 mt	Fermata autobus Linea 701			


QUALITÀ	Specifiche criticità/valenze rilevate	
---------	---------------------------------------	--

NOTE	I dati relativi alla superficie del servizio sono stati forniti da	Sopralluogo e interviste agli uffici comunali
	La data di aggiornamento dei dati è il	Settembre 2008

Servizi ospitati	Poliambulatorio Azienda ospedaliera "Ospedale Civile" di Vimercate CPS – Centro Psico Socisle
------------------	--

Interventi individuati	
------------------------	--

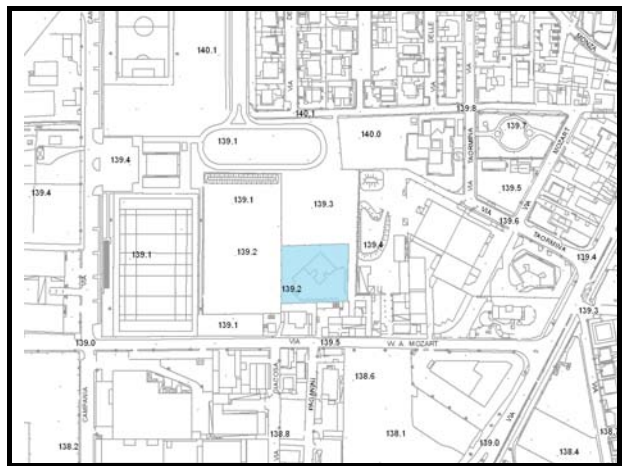
Rilievo fotografico	04/09/08
---------------------	----------



Centro Diurno "Carlo Gervasoni"
Via W.A. Mozart 21

N. struttura	28
Riferimenti catastali	Fg. 8 Mapp. 433
Proprietà	Comune di Cologno M.se
Azzonamento da PRG vigente	F1 Residenziale

CARATTERI DIMENSIONALI	Superficie del servizio (lotto)	Mq. 3.508
	Superficie del servizio (slp costruito)	Mq.
	Tipologia di edificio	
	Numero di piani fuori terra	1
	Numero di piani interrati	
	Piani occupati all'interno dell'edificio	1



FRUIBILITÀ DEL SERVIZIO	Strutture e spazi accessori					
	Adeguatezza a normative vigenti	Barriere architettoniche	Adeguate			
		Impianto di riscaldamento				
		Impianto di illuminazione e messa a terra				
		Contenimento termico e risparmio energetico				
		Prevenzione incendi				
	Condizioni dell'edificio	Anno di costruzione dell'edificio				
		Struttura portante	stato	ottimo	manutenzione	buono
		Finiture	stato	ottimo	manutenzione	buono
		Area di pertinenza	stato	ottimo	manutenzione	buono
	Servizi igienici	dotazione		manutenzione		
Classe acustica PZA	Classe III: Area di tipo misto					
Ulteriori note tecniche						

ACCESSIBILITÀ	Modalità e regole di accesso al servizio	Accesso regolato da Via Mozart		
	Parcheggi		Interni	Esterni
		Dimensioni	20	
		Tipologia		
	Distanza minima			m
Trasporto pubblico entro 500 mt	no			

QUALITÀ	Specifiche criticità/valenze rilevate	
---------	---------------------------------------	--

NOTE	I dati relativi alla superficie del servizio sono stati forniti da	Sopralluogo e interviste agli uffici comunali
	La data di aggiornamento dei dati è il	Ottobre 2008

Servizi ospitati	
------------------	--

Interventi individuati	
------------------------	--

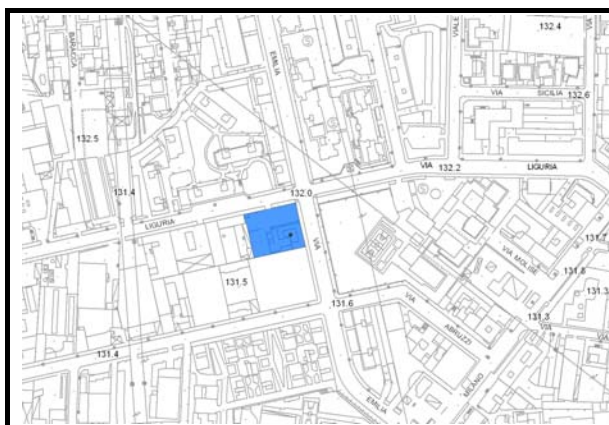
Rilievo fotografico	08/10/08
---------------------	----------



Centro diagnostico per immagini e terapia Curie Srl
Via Liguria 31 ang. Via Emilia

N. struttura	29
Riferimenti catastali	Fg. 29 Mapp. 221, 429, 215
Proprietà	Privata
Azzonamento da PRG vigente	D2

CARATTERI DIMENSIONALI	Superficie del servizio (lotto)	Mq. 981
	Superficie del servizio (slp costruito)	Mq.
	Tipologia di edificio	
	Numero di piani fuori terra	3
	Numero di piani interrati	1
	Piani occupati all'interno dell'edificio	



FRUIBILITÀ DEL SERVIZIO	Strutture e spazi accessori	Parcheggio di pertinenza				
	Adeguamento a normative vigenti	Barriere architettoniche	Adeguate			
		Impianto di riscaldamento				
		Impianto di illuminazione e messa a terra				
		Contenimento termico e risparmio energetico				
		Prevenzione incendi				
	Condizioni dell'edificio	Anno di costruzione dell'edificio				
		Struttura portante	stato	buono	manutenzione	buono
		Finiture	stato	buono	manutenzione	buono
		Area di pertinenza	stato	buono	manutenzione	buono
Servizi igienici		dotazione		manutenzione		
Classe acustica PZA	Classe IV: Area di intensa attività umana					
Ulteriori note tecniche						

ACCESSIBILITÀ	Modalità e regole di accesso al servizio	Accesso regolato da Via Liguria		
	Parcheggi		Interni	Esterni
		Dimensioni	15	40
		Tipologia	In sede propria e su strada	
		Distanza minima	m 5-10	
Trasporto pubblico entro 500 mt	Fermata autobus Linea 709			

QUALITÀ	Specifiche criticità/valenze rilevate	
---------	---------------------------------------	--

NOTE	I dati relativi alla superficie del servizio sono stati forniti da	Sopralluogo e interviste agli uffici comunali
	La data di aggiornamento dei dati è il	Settembre 2008

Servizi ospitati	
------------------	--

Interventi individuati	
------------------------	--

Rilievo fotografico	30/07/08
---------------------	----------



Centro anziani comunale
Via della Repubblica 21

N. struttura	30
Riferimenti catastali	Fg. 1 Mapp. 401
Proprietà	Comune di Cologno M.se.
Azzonamento da PRG vigente	B2

CARATTERI DIMENSIONALI	Superficie del servizio (lotto)	Mq. 136
	Superficie del servizio (slp costruito)	Mq.
	Tipologia di edificio	
	Numero di piani fuori terra	11 (condominio)
	Numero di piani interrati	1
	Piani occupati all'interno dell'edificio	Porzione al piano terra di un condominio residenziale



FRUIBILITÀ DEL SERVIZIO	Strutture e spazi accessori					
	Adeguamento a normative vigenti	Barriere architettoniche	Adeguate			
		Impianto di riscaldamento	Condominiale in derivazione			
		Impianto di illuminazione e messa a terra	Adeguate			
		Contenimento termico e risparmio energetico				
		Prevenzione incendi	Non soggetto			
	Condizioni dell'edificio	Anno di costruzione dell'edificio	1970			
		Struttura portante	stato	sufficiente	manutenzione	sufficiente
		Finiture	stato	sufficiente	manutenzione	sufficiente
		Area di pertinenza	stato	sufficiente	manutenzione	sufficiente
		Servizi igienici	dotazione		manutenzione	
	Classe acustica PZA	Classe III: Area di tipo misto				
	Ulteriori note tecniche					

ACCESSIBILITÀ	Modalità e regole di accesso al servizio	Accesso regolato da Via Repubblica		
	Parcheggi		Interni	Esterni
		Dimensioni		10
		Tipologia		Sede propria
	Distanza minima		m 0	
Trasporto pubblico entro 500 mt	Fermata autobus Linea 709			

QUALITÀ	Specifiche criticità/valenze rilevate	
---------	---------------------------------------	--

NOTE	I dati relativi alla superficie del servizio sono stati forniti da	Sopralluogo e interviste agli uffici comunali
	La data di aggiornamento dei dati è il	

Servizi ospitati	
------------------	--

Interventi individuati	
------------------------	--

Rilievo fotografico	
---------------------	--



Residenza Sanitaria per Anziani "Monsignor Testa"
Via C.A. dalla Chiesa 43

N. struttura	31
Riferimenti catastali	<i>Fg.</i> 15 <i>Mapp.</i> 192, 206
Proprietà	Comune di Cologno M.se.
Azzonamento da PRG vigente	F1 Residenziale

CARATTERI DIMENSIONALI	Superficie del servizio (lotto)	<i>Mq.</i> 23.255
	Superficie del servizio (slp costruito)	<i>Mq.</i>
	Tipologia di edificio	
	Numero di piani fuori terra	2
	Numero di piani interrati	1
	Piani occupati all'interno dell'edificio	



FRUIBILITÀ DEL SERVIZIO	Strutture e spazi accessori	Giardino con spazio per animali				
	Adeguamento a normative vigenti	<i>Barriere architettoniche</i>	Adeguito			
		<i>Impianto di riscaldamento</i>	Adeguito			
		<i>Impianto di illuminazione e messa a terra</i>	Adeguito			
		<i>Contenimento termico e risparmio energetico</i>				
		<i>Prevenzione incendi</i>	Adeguito			
	Condizioni dell'edificio	<i>Anno di costruzione dell'edificio</i>	1995			
		<i>Struttura portante</i>	stato	ottimo	manutenzione	ottimo
		<i>Finiture</i>	stato	ottimo	manutenzione	ottimo
		<i>Area di pertinenza</i>	stato	ottimo	manutenzione	ottimo
	<i>Servizi igienici</i>	dotazione		manutenzione		
Classe acustica PZA	Classe IV: Area di intensa attività umana					
Ulteriori note tecniche						

ACCESSIBILITÀ	Modalità e regole di accesso al servizio	Accesso regolato da Via C.A. dalla Chiesa		
	Parcheggi		Interni	Esterni
		<i>Dimensioni</i>	60	150
		<i>Tipologia</i>	In sede propria	
		<i>Distanza minima</i>		<i>m</i> 50
	Trasporto pubblico entro 500 mt	Fermata autobus Linea 701 e stazione MM2		

QUALITÀ	Specifiche criticità/valenze rilevate	
---------	---------------------------------------	--

NOTE	I dati relativi alla superficie del servizio sono stati forniti da	Sopralluogo e interviste agli uffici comunali
	La data di aggiornamento dei dati è il	Settembre 2008

Servizi ospitati	RSA Hospice
------------------	----------------

Interventi individuati	
------------------------	--

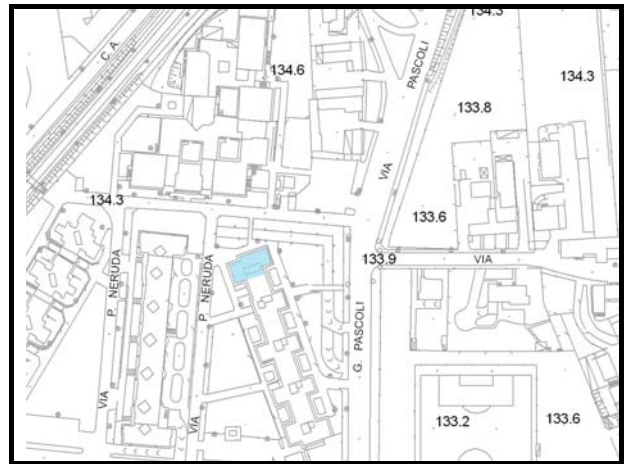
Rilievo fotografico	22/09/08
---------------------	----------



Sede dell'Associazione Arcobaleno
Via P. Neruda 17

N. struttura	32
Riferimenti catastali	Fg. 22 Mapp. 182
Proprietà	Comune di Cologno M.se
Azzonamento da PRG vigente	B2

CARATTERI DIMENSIONALI	Superficie del servizio (lotto)	Mq. 250
	Superficie del servizio (slp costruito)	Mq.
	Tipologia di edificio	
	Numero di piani fuori terra	1
	Numero di piani interrati	
	Piani occupati all'interno dell'edificio	Porzione al piano terra di un edificio residenziale



FRUIBILITÀ DEL SERVIZIO	Strutture e spazi accessori					
	Adeguatezza a normative vigenti	Barriere architettoniche	Adeguatezza			
		Impianto di riscaldamento	Adeguatezza			
		Impianto di illuminazione e messa a terra	Adeguatezza			
		Contenimento termico e risparmio energetico				
		Prevenzione incendi	Non soggetto			
	Condizioni dell'edificio	Anno di costruzione dell'edificio	1970			
		Struttura portante	stato	buono	manutenzione	buono
		Finiture	stato	buono	manutenzione	buono
		Area di pertinenza	stato	buono	manutenzione	buono
		Servizi igienici	dotazione		manutenzione	
Classe acustica PZA	Classe IV: Area di intensa attività umana					
Ulteriori note tecniche						

ACCESSIBILITÀ	Modalità e regole di accesso al servizio	Accesso regolato da Via P. Neruda.		
	Parcheggi		Interni	Esterni
		Dimensioni		25
		Tipologia		In sede propria
		Distanza minima		m 0
	Trasporto pubblico entro 500 mt	Fermata autobus Linea 702		

QUALITÀ	Specifiche criticità/valenze rilevate	
---------	---------------------------------------	--

NOTE	I dati relativi alla superficie del servizio sono stati forniti da	Sopralluogo e interviste agli uffici comunali
	La data di aggiornamento dei dati è il	Ottobre 2008

Servizi ospitati	Centro per la formazione all'autonomia dei disabili "L'Arcobaleno"
------------------	--

Interventi individuati	
------------------------	--

Rilievo fotografico	10/10/08
---------------------	----------



Sede AVIS e AIDO
Via Turati 1

N. struttura	33
Riferimenti catastali	Fg. 35 Mapp. 89
Proprietà	Comune di Cologno M.se
Azzonamento da PRG vigente	F1 Residenziale

CARATTERI DIMENSIONALI	Superficie del servizio (lotto)	Mq. 4.886
	Superficie del servizio (slp costruito)	Mq.
	Tipologia di edificio	
	Numero di piani fuori terra	2
	Numero di piani interrati	1
	Piani occupati all'interno dell'edificio	



FRUIBILITÀ DEL SERVIZIO	Strutture e spazi accessori					
	Adeguatezza a normative vigenti	Barriere architettoniche	Adeguate			
		Impianto di riscaldamento	Adeguate			
		Impianto di illuminazione e messa a terra	Adeguate			
		Contenimento termico e risparmio energetico				
		Prevenzione incendi	Adeguate			
	Condizioni dell'edificio	Anno di costruzione dell'edificio	1980			
		Struttura portante	stato	buono	manutenzione	buono
		Finiture	stato	buono	manutenzione	buono
		Area di pertinenza	stato	buono	manutenzione	buono
Servizi igienici		dotazione		manutenzione		
Classe acustica PZA	Classe IV: Area di intensa attività umana					
Ulteriori note tecniche	Opere di adeguamento normativo legge 46/90 previste nel 2009 dal Programma Triennale OO.PP. 2008/2010					

ACCESSIBILITÀ	Modalità e regole di accesso al servizio	Accesso regolato da Via Turati		
	Parcheggi		Interni	Esterni
		Dimensioni	30	10
		Tipologia	In sede propria	
	Distanza minima		m	0
Trasporto pubblico entro 500 mt	Fermata autobus Linee 709 e stazione MM2			

QUALITÀ	Specifiche criticità/valenze rilevate	
---------	---------------------------------------	--

NOTE	I dati relativi alla superficie del servizio sono stati forniti da	Sopralluogo e interviste agli uffici comunali
	La data di aggiornamento dei dati è il	Settembre 2008

Servizi ospitati	AVIS AIDO
------------------	--------------

Interventi individuati	
------------------------	--

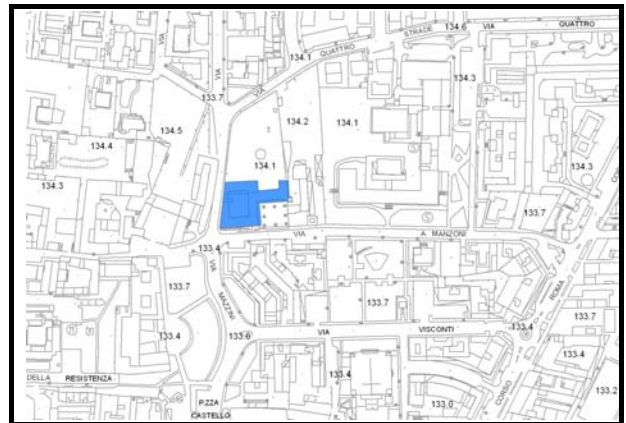
Rilievo fotografico	04/09/08
---------------------	----------



Villa Citterio
Via Manzoni 20

N. struttura	34
Riferimenti catastali	Fg. 20 Mapp. 13
Proprietà	Comune di Cologno Monzese
Azzonamento da PRG vigente	Zona A

CARATTERI DIMENSIONALI	Superficie del servizio (lotto)	Mq. 1.515
	Superficie del servizio (slp costruito)	Mq.
	Tipologia di edificio	Villa storica (edificio a corte)
	Numero di piani fuori terra	2
	Numero di piani interrati	1
	Piani occupati all'interno dell'edificio	



FRUIBILITÀ DEL SERVIZIO	Strutture e spazi accessori	Giardino, bar, alberi secolari e spazio per il ballo				
	Adeguamento a normative vigenti	Barriere architettoniche	Adeguate			
		Impianto di riscaldamento	Adeguate			
		Impianto di illuminazione e messa a terra	Adeguate			
		Contenimento termico e risparmio energetico				
		Prevenzione incendi	Adeguate solo CT edificio non soggetto			
	Condizioni dell'edificio	Anno di costruzione dell'edificio	Opere di riqualificazione del Parco previste nel 2008 dal Programma Triennale OO.PP. 2008/2010			
		Struttura portante	stato	buono	manutenzione	buono
		Finiture	stato	buono	manutenzione	sufficiente
		Area di pertinenza	stato	buono	manutenzione	sufficiente
Servizi igienici		dotazione	sufficiente	manutenzione	sufficiente	
Classe acustica PZA	Classe II: Area prevalentemente residenziale					
Ulteriori note tecniche						

ACCESSIBILITÀ	Modalità e regole di accesso al servizio	Accesso regolato da Via Manzoni		
	Parcheggi		Interni	Esterni
		Dimensioni		20
		Tipologia		Su strada
	Distanza minima		m 100	
Trasporto pubblico entro 500 mt	Fermata autobus Linea 709			

QUALITÀ	Specifiche criticità/valenze rilevate	
---------	---------------------------------------	--

NOTE	I dati relativi alla superficie del servizio sono stati forniti da	Sopralluogo e interviste agli uffici comunali
	La data di aggiornamento dei dati è il	Settembre 2008

Servizi ospitati	Centri diurno anziani Alloggi per anziani Sede di Associazioni
------------------	--

Interventi individuati	
------------------------	--


Rilievo fotografico	24/07/08
---------------------	----------



Centro Aggregazione Giovanile
Via per Monza 5

N. struttura	35
Riferimenti catastali	Fg. 8 Mapp. 49, 112, 334
Proprietà	Privata
Azzonamento da PRG vigente	B3

CARATTERI DIMENSIONALI	Superficie del servizio (lotto)	Mq. 240
	Superficie del servizio (slp costruito)	Mq.
	Tipologia di edificio	
	Numero di piani fuori terra	2
	Numero di piani interrati	
	Piani occupati all'interno dell'edificio	



FRUIBILITÀ DEL SERVIZIO	Strutture e spazi accessori					
	Adeguamento a normative vigenti	Barriere architettoniche				
		Impianto di riscaldamento				
		Impianto di illuminazione e messa a terra				
		Contenimento termico e risparmio energetico				
		Prevenzione incendi				
	Condizioni dell'edificio	Anno di costruzione dell'edificio				
		Struttura portante	stato	buono	manutenzione	buono
		Finiture	stato	buono	manutenzione	buono
		Area di pertinenza	stato	buono	manutenzione	buono
		Servizi igienici	dotazione		manutenzione	
	Classe acustica PZA	Classe IV: Area di intensa attività umana				
Ulteriori note tecniche						

ACCESSIBILITÀ	Modalità e regole di accesso al servizio	Accesso regolato da per Monza		
	Parcheggi		Interni	Esterni
		Dimensioni		
		Tipologia	Su strada	
	Distanza minima	m		
Trasporto pubblico entro 500 mt	no			

QUALITÀ	Specifiche criticità/valenze rilevate	
---------	---------------------------------------	--

NOTE	I dati relativi alla superficie del servizio sono stati forniti da	
	La data di aggiornamento dei dati è il	

Servizi ospitati	
------------------	--

Interventi individuati	
------------------------	--

Rilievo fotografico	
---------------------	--



Istituto Nazionale Previdenza Sociale
Via Tintoretto 10

N. struttura	36
Riferimenti catastali	Fg. 24 Mapp. 573
Proprietà	INPS
Azzonamento da PRG vigente	B3

CARATTERI DIMENSIONALI	Superficie del servizio (lotto)	Mq.
	Superficie del servizio (slp costruito)	Mq.
	Tipologia di edificio	
	Numero di piani fuori terra	2
	Numero di piani interrati	1
	Piani occupati all'interno dell'edificio	



FRUIBILITÀ DEL SERVIZIO	Strutture e spazi accessori					
	Adeguamento a normative vigenti	Barriere architettoniche	Adeguate			
		Impianto di riscaldamento				
		Impianto di illuminazione e messa a terra				
		Contenimento termico e risparmio energetico				
		Prevenzione incendi				
	Condizioni dell'edificio	Anno di costruzione dell'edificio				
		Struttura portante	stato	buono	manutenzione	buono
		Finiture	stato	buono	manutenzione	buono
		Area di pertinenza	stato	buono	manutenzione	buono
	Servizi igienici	dotazione		manutenzione		
Classe acustica PZA	Classe IV: Area di intensa attività umana					
Ulteriori note tecniche						

ACCESSIBILITÀ	Modalità e regole di accesso al servizio	Accesso regolato da Via Tintoretto		
	Parcheggi		Interni	Esterni
		Dimensioni		30
		Tipologia	Su strada e in sede propria	
	Distanza minima		m 5	
Trasporto pubblico entro 500 mt	Fermata autobus Linee 702 - 709 e stazione MM2			

QUALITÀ	Specifiche criticità/valenze rilevate	
---------	---------------------------------------	--

NOTE	I dati relativi alla superficie del servizio sono stati forniti da	Sopralluogo e interviste agli uffici comunali
	La data di aggiornamento dei dati è il	Settembre 2008

Servizi ospitati	
------------------	--

Interventi individuati	
------------------------	--

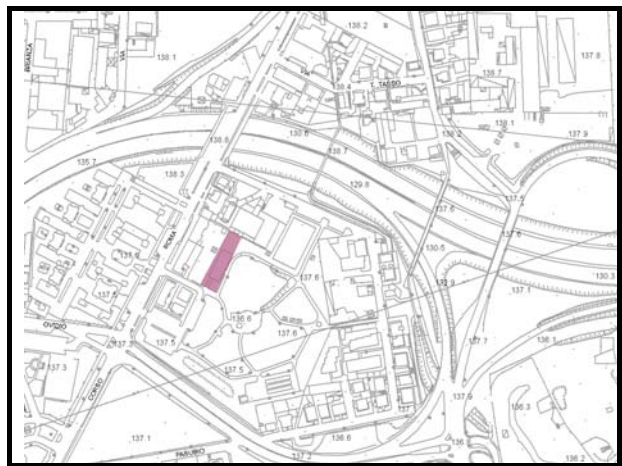
Rilievo fotografico	22/09/08
---------------------	----------



Sede del Centro di Cultura Popolare "Don Lorenzo Milani"
Corso Roma

N. struttura	37
Riferimenti catastali	Fg. 16 Mapp. 39
Proprietà	Comune di Cologno M.se ceduta in diritto di superficie all'associazione Cultura Popolare
Azzonamento da PRG vigente	F1 Residenziale

CARATTERI DIMENSIONALI	Superficie del servizio (lotto)	Mq. 848
	Superficie del servizio (slp costruito)	Mq.
	Tipologia di edificio	
	Numero di piani fuori terra	1
	Numero di piani interrati	
	Piani occupati all'interno dell'edificio	1



FRUIBILITÀ DEL SERVIZIO	Strutture e spazi accessori					
	Adeguatezza a normative vigenti	Barriere architettoniche	Adeguate			
		Impianto di riscaldamento				
		Impianto di illuminazione e messa a terra				
		Contenimento termico e risparmio energetico				
		Prevenzione incendi				
	Condizioni dell'edificio	Anno di costruzione dell'edificio				
		Struttura portante	stato	buono	manutenzione	buono
		Finiture	stato	buono	manutenzione	buono
		Area di pertinenza	stato	buono	manutenzione	buono
	Servizi igienici	dotazione		manutenzione		
Classe acustica PZA	Classe IV: Area di intensa attività umana					
Ulteriori note tecniche						

ACCESSIBILITÀ	Modalità e regole di accesso al servizio	Accesso regolato da C.so Roma		
	Parcheggi		Interni	Esterni
		Dimensioni		40
		Tipologia		In sede propria
		Distanza minima		m 10
	Trasporto pubblico entro 500 mt	Fermata autobus Linea 701		

QUALITÀ	Specifiche criticità/valenze rilevate	
---------	---------------------------------------	--

NOTE	I dati relativi alla superficie del servizio sono stati forniti da	Sopralluogo e interviste agli uffici comunali
	La data di aggiornamento dei dati è il	Ottobre 2008

Servizi ospitati	Attività dell'associazione
------------------	----------------------------

Interventi individuati	
------------------------	--

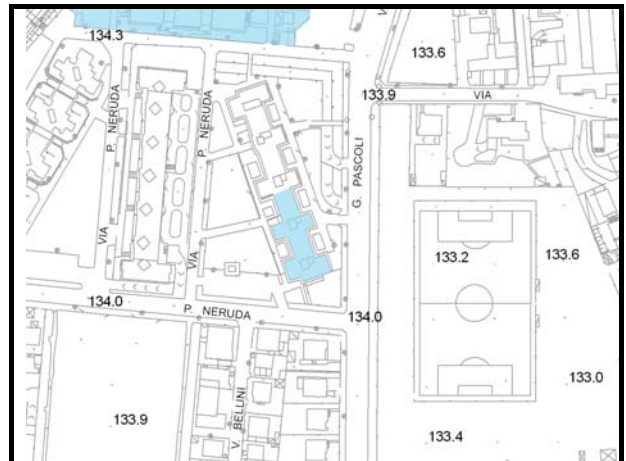
Rilievo fotografico	10/10/08
---------------------	----------



Ufficio di zona e sede associazioni
Via P. Neruda 9

N. struttura	38
Riferimenti catastali	Fg. 22 Mapp. 131, 177
Proprietà	Comune di Cologno M.se
Azzonamento da PRG vigente	B2

CARATTERI DIMENSIONALI	Superficie del servizio (lotto)	Mq.
	Superficie del servizio (slp costruito)	Mq.
	Tipologia di edificio	
	Numero di piani fuori terra	1
	Numero di piani interrati	
	Piani occupati all'interno dell'edificio	Pozone al piano terra di un edificio residenziale



FRUIBILITÀ DEL SERVIZIO	Strutture e spazi accessori					
	Adeguatezza a normative vigenti	Barriere architettoniche	Adeguate			
		Impianto di riscaldamento	Adeguate			
		Impianto di illuminazione e messa a terra	Adeguate			
		Contenimento termico e risparmio energetico				
		Prevenzione incendi	Non soggetto			
	Condizioni dell'edificio	Anno di costruzione dell'edificio				
		Struttura portante	stato	Buono	manutenzione	Buono
		Finiture	stato	Buono	manutenzione	Buono
		Area di pertinenza	stato	Buono	manutenzione	
	Servizi igienici	dotazione		manutenzione		
Classe acustica PZA	Classe IV: Area di intensa attività umana					
Ulteriori note tecniche						

ACCESSIBILITÀ	Modalità e regole di accesso al servizio	Accesso regolato da Via P. Neruda		
	Parcheggi		Interni	Esterni
		Dimensioni		25
		Tipologia		In sede propria
	Distanza minima		m 0	
Trasporto pubblico entro 500 mt	Fermata autobus Linea 702			

QUALITÀ	Specifiche criticità/valenze rilevate	
---------	---------------------------------------	--

NOTE	I dati relativi alla superficie del servizio sono stati forniti da	Sopralluogo e interviste agli uffici comunali
	La data di aggiornamento dei dati è il	Ottobre 2008

Servizi ospitati	Ufficio di zona C Ass. Naz. Carabinieri Ass. Naz. Combattenti e Reduci "E. Terruzzi" ANPI (Ass. Naz. Partigiani d'Italia)
------------------	--

Interventi individuati	
------------------------	--

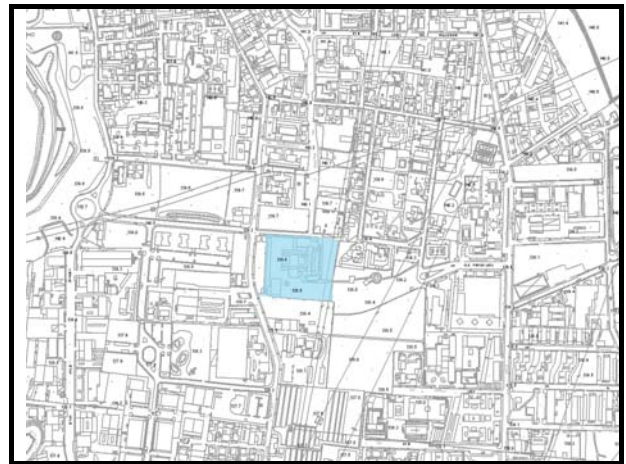
Rilievo fotografico	10/10/08
---------------------	----------



Ex scuola Via G. Battisti
Via Battisti 115

N. struttura	39
Riferimenti catastali	Fg. 5 Mapp. 26, 95, 96, 201, 202
Proprietà	Comune di Cologno M.se
Azzonamento da PRG vigente	F1 Residenziale

CARATTERI DIMENSIONALI	Superficie del servizio (lotto)	Mq. 14.335
	Superficie del servizio (slp costruito)	Mq. 4.796
	Tipologia di edificio	Edilizia scolastica
	Numero di piani fuori terra	2
	Numero di piani interrati	1
	Piani occupati all'interno dell'edificio	3



FRUIBILITÀ DEL SERVIZIO	Strutture e spazi accessori	Palestra				
	Adeguatezza a normative vigenti	Barriere architettoniche	Non adeguato			
		Impianto di riscaldamento	Non adeguato			
		Impianto di illuminazione e messa a terra	Non adeguato			
		Contenimento termico e risparmio energetico	Non adeguato			
		Prevenzione incendi	Non adeguato			
	Condizioni dell'edificio	Anno di costruzione dell'edificio	1980			
		Struttura portante	stato	sufficiente	manutenzione	scarso
		Finiture	stato	sufficiente	manutenzione	scarso
		Area di pertinenza	stato	scarso	manutenzione	scarso
	Servizi igienici	dotazione		manutenzione		
Classe acustica PZA	Classe III: Area di tipo misto					
Ulteriori note tecniche	Attualmente è in corso di realizzazione una struttura in aderenza all'edificio (lato ovest) con destinazione d'uso asilo nido e centro polifunzionale per l'infanzia/ultimazione prevista entro giugno 2009. Contestualmente una parte della struttura esistente è in fase di ristrutturazione.					

ACCESSIBILITÀ	Modalità e regole di accesso al servizio	Accesso regolato da Via Battisti		
	Parcheggi		Interni	Esterni
		Dimensioni		50
		Tipologia		In sede propria
	Distanza minima		<i>m</i>	
Trasporto pubblico entro 500 mt	Fermata autobus Linee 701 - 709 - 709 barrata			

QUALITÀ	<p>Specifiche criticità/valenze rilevate</p>	<p>All'interno della struttura, generalmente sottoutilizzata, 4 aule sono in fase di ristrutturazione e ospiteranno spazi del realizzando Polo per l'infanzia. Si attende lo spostamento in questa struttura del Centro di riabilitazione attualmente insediato in Via Boccaccio 12.</p>
---------	---	--

NOTE	<p>I dati relativi alla superficie del servizio sono stati forniti da</p>	<p>Sopralluogo e interviste agli uffici comunali</p>
	<p>La data di aggiornamento dei dati è il</p>	<p>Ottobre 2008</p>

Servizi ospitati	<p>La palestra viene utilizzate per attività sportiva dalle seguenti Associazioni: Centri Olimpia Cologno: Recupero funzionale, ginnastica generale. Sci Club San Maurizio: ginnastica presciistica AUSER Cologno: ginnastica.</p>
------------------	--

Interventi individuati	
------------------------	--

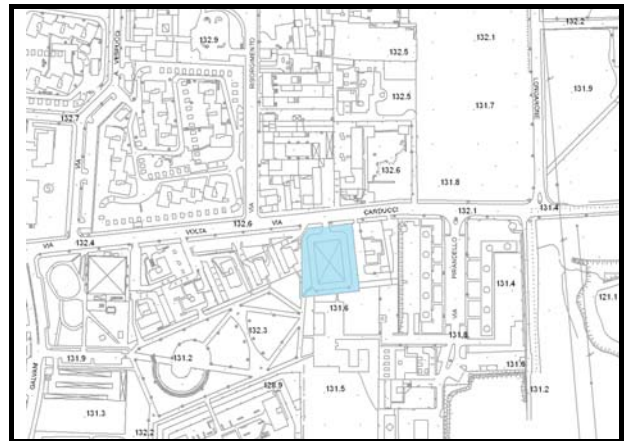
Rilievo fotografico	<p>08/10/08</p>
---------------------	-----------------



Mercato comunale coperto
Via G. Carducci

N. struttura	40
Riferimenti catastali	Fg. 34 Mapp. 203
Proprietà	Comune di Cologno M.se
Azzonamento da PRG vigente	F1 Residenziale

CARATTERI DIMENSIONALI	Superficie del servizio (lotto)	Mq. 3.285
	Superficie del servizio (slp costruito)	Mq.
	Tipologia di edificio	
	Numero di piani fuori terra	1
	Numero di piani interrati	
	Piani occupati all'interno dell'edificio	



FRUIBILITÀ DEL SERVIZIO	Strutture e spazi accessori					
	Adeguamento a normative vigenti	Barriere architettoniche	Adeguate			
		Impianto di riscaldamento	Adeguate			
		Impianto di illuminazione e messa a terra	Adeguate			
		Contenimento termico e risparmio energetico				
		Prevenzione incendi	In corso di rinnovo			
	Condizioni dell'edificio	Anno di costruzione dell'edificio	1980			
		Struttura portante	stato	sufficiente	manutenzione	sufficiente
		Finiture	stato	sufficiente carso	manutenzione	sufficiente
		Area di pertinenza	stato	buono	manutenzione	buono
Servizi igienici		dotazione		manutenzione		
Classe acustica PZA	Classe III: Area di tipo misto					
Ulteriori note tecniche						

ACCESSIBILITÀ	Modalità e regole di accesso al servizio	Accesso regolato da via Carducci		
	Parcheggi		Interni	Esterni
		Dimensioni	50	10
		Tipologia		Su strada
	Distanza minima			m
Trasporto pubblico entro 500 mt	Fermata autobus Linea 709			

QUALITÀ	Specifiche criticità/valenze rilevate	
---------	---------------------------------------	--

NOTE	I dati relativi alla superficie del servizio sono stati forniti da	Sopralluogo e interviste agli uffici comunali
	La data di aggiornamento dei dati è il	Ottobre 2008

Servizi ospitati	
------------------	--

Interventi individuati	
------------------------	--

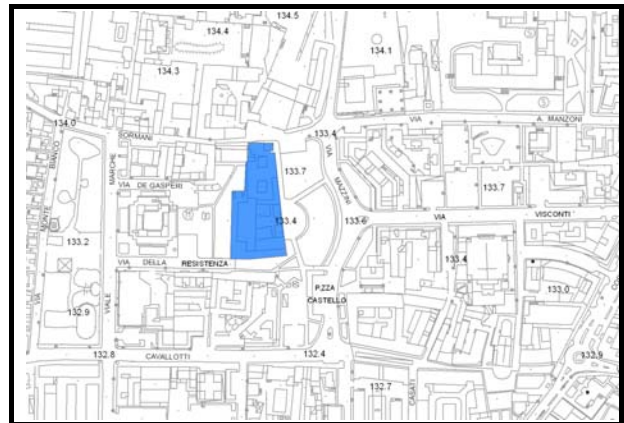
Rilievo fotografico	10/10/08
---------------------	----------



Villa Casati
Via G. Mazzini 18

N. struttura	41
Riferimenti catastali	Fg. 19 Mapp. 70
Proprietà	Comune di Cologno Monzese
Azzonamento da PRG vigente	F1 Residenziale

CARATTERI DIMENSIONALI	Superficie del servizio (lotto)	Mq. 3.441
	Superficie del servizio (slp costruito)	Mq. 4.913
	Tipologia di edificio	Villa storica
	Numero di piani fuori terra	2
	Numero di piani interrati	1
	Piani occupati all'interno dell'edificio	2



FRUIBILITÀ DEL SERVIZIO	Strutture e spazi accessori					
	Adeguamento a normative vigenti	Barriere architettoniche	Adeguito			
		Impianto di riscaldamento	Adeguito (esiste anche un impianto di climatizzazione)			
		Impianto di illuminazione e messa a terra	Adeguito			
		Contenimento termico e risparmio energetico				
		Prevenzione incendi	Adeguito con centrale termica			
	Condizioni dell'edificio	Anno di costruzione dell'edificio				
		Struttura portante	stato	buono	manutenzione	ottimo
		Finiture	stato	buono	manutenzione	ottimo
		Area di pertinenza	stato	ottimo	manutenzione	ottimo
Servizi igienici		dotazione		manutenzione		
Classe acustica PZA	Classe II: Area prevalentemente residenziale					
Ulteriori note tecniche	Interventi di deumidificazione e restauro facciate previsti nel 2009 dal Programma Triennale OO.PP. 2008/2010					

ACCESSIBILITÀ	Modalità e regole di accesso al servizio	Accesso regolato: la biblioteca ha l'accesso in Piazza Mentana; il comando della polizia municipale in Via Sormani e Villa Casati in Via Mazzini		
	Parcheggi		Interni	Esterni
		Dimensioni		50
		Tipologia		Su strada
	Distanza minima		m 30	
Trasporto pubblico entro 500 mt	Fermata autobus Linea 702 - 709			

QUALITÀ	Specifiche criticità/valenze rilevate	
---------	---------------------------------------	--

NOTE	I dati relativi alla superficie del servizio sono stati forniti da	Sopralluogo e interviste agli uffici comunali
	La data di aggiornamento dei dati è il	Settembre 2008

Servizi ospitati	Uffici comunali Polizia Municipale Biblioteca
------------------	---

Interventi individuati	
------------------------	--

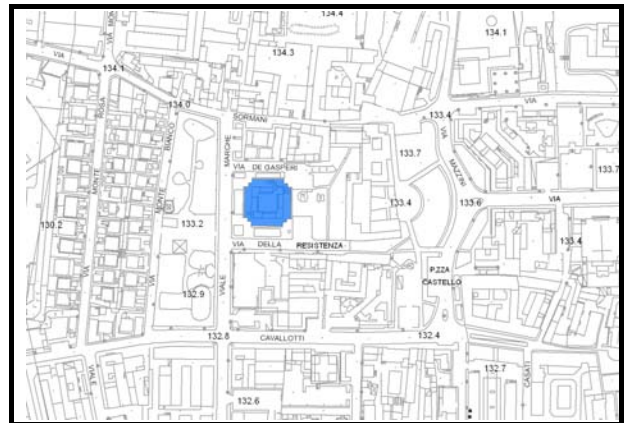
Rilievo fotografico	24/07/08
---------------------	----------



Municipio
Via De Gasperi – Via della Resistenza 1

N. struttura	42
Riferimenti catastali	<i>Fg.</i> 19 <i>Mapp.</i> 162
Proprietà	Comune di Cologno Monzese
Azzonamento da PRG vigente	F1 Residenziale

CARATTERI DIMENSIONALI	Superficie del servizio (lotto)	<i>Mq.</i> 1.408
	Superficie del servizio (slp costruito)	<i>Mq.</i> 2.452
	Tipologia di edificio	
	Numero di piani fuori terra	2
	Numero di piani interrati	1
	Piani occupati all'interno dell'edificio	



FRUIBILITÀ DEL SERVIZIO	Strutture e spazi accessori					
	Adeguamento a normative vigenti	<i>Barriere architettoniche</i>	Adeguito			
		<i>Impianto di riscaldamento</i>	Adeguito (esiste un impianto di climatizzazione)			
		<i>Impianto di illuminazione e messa a terra</i>	Adeguito			
		<i>Contenimento termico e risparmio energetico</i>				
		<i>Prevenzione incendi</i>	Adeguito centrale termica			
	Condizioni dell'edificio	<i>Anno di costruzione dell'edificio</i>				
		<i>Struttura portante</i>	stato	buono	manutenzione	buono
		<i>Finiture</i>	stato	sufficiente	manutenzione	sufficiente
		<i>Area di pertinenza</i>	stato	buono	manutenzione	ottimo
<i>Servizi igienici</i>		dotazione		manutenzione		
Classe acustica PZA	Classe II: Area prevalentemente residenziale					
Ulteriori note tecniche						

ACCESSIBILITÀ	Modalità e regole di accesso al servizio	Accesso regolato da Via de Gasperi		
	Parcheggi		Interni	Esterni
		<i>Dimensioni</i>		50
		<i>Tipologia</i>	Su strada e in sede propria	
	<i>Distanza minima</i>		<i>m</i> 0	
Trasporto pubblico entro 500 mt	Fermata autobus Linee 702 – 709			

QUALITÀ	Specifiche criticità/valenze rilevate	
---------	---------------------------------------	--

NOTE	I dati relativi alla superficie del servizio sono stati forniti da	Sopralluogo e interviste agli uffici comunali
	La data di aggiornamento dei dati è il	Settembre 2008

Servizi ospitati	
------------------	--

Interventi individuati	
------------------------	--

Rilievo fotografico	24/07/08
---------------------	----------



Palazzina comunale di Via Milano
Via Milano 3

N. struttura	43
Riferimenti catastali	Fg. 30 Mapp. 1
Proprietà	Comune di Cologno Monzese
Azzonamento da PRG vigente	F1 Residenziale

CARATTERI DIMENSIONALI	Superficie del servizio (lotto)	Mq. 1.060
	Superficie del servizio (slp costruito)	Mq.
	Tipologia di edificio	
	Numero di piani fuori terra	3
	Numero di piani interrati	1
	Piani occupati all'interno dell'edificio	



FRUIBILITÀ DEL SERVIZIO	Strutture e spazi accessori					
	Adeguatezza a normative vigenti	Barriere architettoniche	Adeguate			
		Impianto di riscaldamento	Adeguate (esiste un impianto di climatizzazione)			
		Impianto di illuminazione e messa a terra	Adeguate			
		Contenimento termico e risparmio energetico				
		Prevenzione incendi	Non soggetto			
	Condizioni dell'edificio	Anno di costruzione dell'edificio	Primi anni del 1900			
		Struttura portante	stato	buono	manutenzione	ottimo
		Finiture	stato	ottimo	manutenzione	ottimo
		Area di pertinenza	stato	ottimo	manutenzione	ottimo
	Servizi igienici	dotazione		manutenzione		
Classe acustica PZA	Classe IV: Area di intensa attività umana					
Ulteriori note tecniche						

ACCESSIBILITÀ	Modalità e regole di accesso al servizio	Accesso regolato da Via Milano		
	Parcheggi		Interni	Esterni
		Dimensioni		10
		Tipologia		Su strada
	Distanza minima		m 50	
Trasporto pubblico entro 500 mt	Fermata autobus Linea 702			


QUALITÀ	Specifiche criticità/valenze rilevate	
---------	---------------------------------------	--

NOTE	I dati relativi alla superficie del servizio sono stati forniti da	Sopralluogo e interviste agli uffici comunali
	La data di aggiornamento dei dati è il	Settembre 2008

Servizi ospitati	Uffici Comunali Sede di Associazioni Laboratorio video Sala provemusicali Sala riunioni
------------------	---

Interventi individuati	
------------------------	--

Rilievo fotografico	24/07/08
---------------------	----------



Ufficio Tecnico Comunale
Via C. Levi 6

N. struttura	44
Riferimenti catastali	<i>Fg. 6 Mapp. 63</i>
Proprietà	Comune di Cologno Monzese
Azzonamento da PRG vigente	F1 Residenziale

CARATTERI DIMENSIONALI	Superficie del servizio (lotto)	<i>Mq.</i> 10.848
	Superficie del servizio (slp costruito)	<i>Mq.</i>
	Tipologia di edificio	
	Numero di piani fuori terra	2
	Numero di piani interrati	1
	Piani occupati all'interno dell'edificio	Solo una porzione dell'intera struttura circa il 50%



FRUIBILITÀ DEL SERVIZIO	Strutture e spazi accessori	2 palestre				
	Adeguamento a normative vigenti	<i>Barriere architettoniche</i>	Adeguate			
		<i>Impianto di riscaldamento</i>	Adeguate (esiste un impianto di climatizzazione)			
		<i>Impianto di illuminazione e messa a terra</i>	Adeguate			
		<i>Contenimento termico e risparmio energetico</i>				
		<i>Prevenzione incendi</i>	Adeguate centrali termica			
	Condizioni dell'edificio	<i>Anno di costruzione dell'edificio</i>	1980			
		<i>Struttura portante</i>	stato	buono	manutenzione	sufficiente
		<i>Finiture</i>	stato	buono	manutenzione	buono
		<i>Area di pertinenza</i>	stato	buono	manutenzione	buono
		<i>Servizi igienici</i>	dotazione	si	manutenzione	buona
Classe acustica PZA	Classe II: Area prevalentemente residenziale Classe III: Area di tipo misto					
Ulteriori note tecniche						

ACCESSIBILITÀ	Modalità e regole di accesso al servizio	Accesso regolato da Via C. Levi		
	Parcheggi		Interni	Esterni
		<i>Dimensioni</i>	20	50
		<i>Tipologia</i>	In sede propria	
		<i>Distanza minima</i>	m 0	
Trasporto pubblico entro 500 mt	Fermata autobus Linee 701 - 709			

QUALITÀ	Specifiche criticità/valenze rilevate	La struttura è utilizzata per il 50% dello spazio totale; valutare la possibilità di insediarvi attività, anche in seguito alla riorganizzazione degli spazi comunali introdotta dalle opere del PII 32 (CIS 25).
---------	--	---

NOTE	I dati relativi alla superficie del servizio sono stati forniti da	Sopralluogo e interviste agli uffici comunali
	La data di aggiornamento dei dati è il	Settembre 2008

Servizi ospitati	Uffici comunali Centro diurno anziani autogestito N. 2 palestre denominate "Levi A" e "Levi B" utilizzate dalle seguenti associazioni: Levi A – Martesava Volley: pallavolo under 9/18, Serie B1 Levi B – Settembrini Basket: minibasket, basket under 13/15/17/18 – Martesana Volley: under 15/18 – Santa Maria: pallavolo 91/94, 96/98
------------------	--

Interventi individuati	
------------------------	--

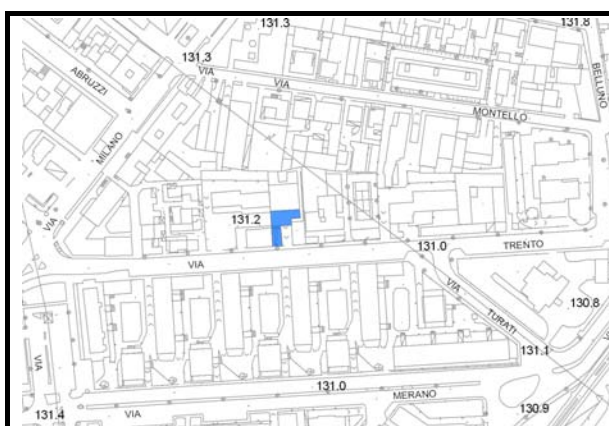
Rilievo fotografico	23/07/08
---------------------	----------



Uffici comunali - Servizi demografici zona B
Via Trento 41

N. struttura	45
Riferimenti catastali	Fg. 33 Mapp. 387
Proprietà	Comune di Cologno M.se
Azzonamento da PRG vigente	F1 Residenziale

CARATTERI DIMENSIONALI	Superficie del servizio (lotto)	Mq. 1001
	Superficie del servizio (slp costruito)	Mq.
	Tipologia di edificio	
	Numero di piani fuori terra	1
	Numero di piani interrati	
	Piani occupati all'interno dell'edificio	



FRUIBILITÀ DEL SERVIZIO	Strutture e spazi accessori					
	Adeguamento a normative vigenti	Barriere architettoniche	Adeguito			
		Impianto di riscaldamento	Adeguito			
		Impianto di illuminazione e messa a terra	Adeguito			
		Contenimento termico e risparmio energetico				
		Prevenzione incendi	Non soggetto			
	Condizioni dell'edificio	Anno di costruzione dell'edificio				
		Struttura portante	stato	sufficiente	manutenzione	pessimo
		Finiture	stato	sufficiente	manutenzione	pessimo
		Area di pertinenza	stato	sufficiente	manutenzione	pessimo
Servizi igienici		dotazione		manutenzione		
Classe acustica PZA	Classe IV: Area di intensa attività umana					
Ulteriori note tecniche						

ACCESSIBILITÀ	Modalità e regole di accesso al servizio	Accesso regolato da Via Trento		
	Parcheggi		Interni	Esterni
		Dimensioni		20
		Tipologia		Su strada
	Distanza minima		m 5	
Trasporto pubblico entro 500 mt	Fermata autobus Linea 709			


QUALITÀ	Specifiche criticità/valenze rilevate	
---------	---------------------------------------	--

NOTE	I dati relativi alla superficie del servizio sono stati forniti da	Sopralluogo e interviste agli uffici comunali
	La data di aggiornamento dei dati è il	Settembre 2008

Servizi ospitati	Ufficio anagrafe (2 giorni alla settimana) Ufficio tributi (1 giorno alla settimana) Sede di associ azioni.
------------------	---

Interventi individuati	
------------------------	--

Rilievo fotografico	04/09/08
---------------------	----------



Nuova Palazzina Comunale
Via dell'Acqua

N. struttura	46
Riferimenti catastali	Fg. 22 Mapp. 76
Proprietà	Comune di Cologno M.se
Azzonamento da PRG vigente	CIS 17

CARATTERI DIMENSIONALI	Superficie del servizio (lotto)	Mq. 2349
	Superficie del servizio (slp costruito)	Mq.
	Tipologia di edificio	
	Numero di piani fuori terra	3
	Numero di piani interrati	1
	Piani occupati all'interno dell'edificio	4



FRUIBILITÀ DEL SERVIZIO	Strutture e spazi accessori	Bar				
	Adeguatezza a normative vigenti	Barriere architettoniche	Adeguatezza			
		Impianto di riscaldamento	Adeguatezza			
		Impianto di illuminazione e messa a terra	Adeguatezza			
		Contenimento termico e risparmio energetico	Adeguatezza			
		Prevenzione incendi	Adeguatezza			
	Condizioni dell'edificio	Anno di costruzione dell'edificio	2008			
		Struttura portante	stato	ottimo	manutenzione	ottimo
		Finiture	stato	ottimo	manutenzione	ottimo
		Area di pertinenza	stato	ottimo	manutenzione	ottimo
	Servizi igienici	dotazione	ottimo	manutenzione	ottimo	
Classe acustica PZA	Classe III: Area di tipo misto					
Ulteriori note tecniche						

ACCESSIBILITÀ	Modalità e regole di accesso al servizio	Accesso regolato da Via dall'Acqua e da Via Pascoli		
	Parcheggi		Interni	Esterni
		Dimensioni		50
		Tipologia		In sede propria e su strada
	Distanza minima		m	
Trasporto pubblico entro 500 mt				


QUALITÀ	Specifiche criticità/valenze rilevate	
---------	---------------------------------------	--

NOTE	I dati relativi alla superficie del servizio sono stati forniti da	Sopralluogo e interviste agli uffici comunali
	La data di aggiornamento dei dati è il	Ottobre 2008

Servizi ospitati	Alloggi pubblici Ufficio postale Sede associazioni Bar
------------------	---

Interventi individuati	
------------------------	--

Rilievo fotografico	10/10/2008
---------------------	------------



Unione C.T.S.P. Associazione commercianti di Sesto S.Giovanni
Piazza Italia 7

N. struttura	47
Riferimenti catastali	Fg. 29 Mapp. 280
Proprietà	privata
Azzonamento da PRG vigente	B2

CARATTERI DIMENSIONALI	Superficie del servizio (lotto)	Mq. 205
	Superficie del servizio (slp costruito)	Mq.
	Tipologia di edificio	Edificio residenziale
	Numero di piani fuori terra	1
	Numero di piani interrati	
	Piani occupati all'interno dell'edificio	1



FRUIBILITÀ DEL SERVIZIO	Strutture e spazi accessori				
	Adeguamento a normative vigenti	Barriere architettoniche			
		Impianto di riscaldamento			
		Impianto di illuminazione e messa a terra			
		Contenimento termico e risparmio energetico			
		Prevenzione incendi			
	Condizioni dell'edificio	Anno di costruzione dell'edificio			
		Struttura portante	stato	buono	manutenzione sufficiente
		Finiture	stato	buono	manutenzione sufficiente
		Area di pertinenza	stato	buono	manutenzione sufficiente
	Servizi igienici	dotazione		manutenzione	
Classe acustica PZA	Classe III: Area di tipo misto				
Ulteriori note tecniche					

ACCESSIBILITÀ	Modalità e regole di accesso al servizio	Accesso regolato da Piazza Italia		
	Parcheggi		Interni	Esterni
		Dimensioni		50
		Tipologia		Su strada e in sede propria
	Distanza minima		m 10	
Trasporto pubblico entro 500 mt	Fermata autobus Linea 709			

QUALITÀ	Specifiche criticità/valenze rilevate	
---------	---------------------------------------	--

NOTE	I dati relativi alla superficie del servizio sono stati forniti da	Sopralluogo e interviste agli uffici comunali
	La data di aggiornamento dei dati è il	Ottobre 2008

Servizi ospitati	
------------------	--

Interventi individuati	
------------------------	--

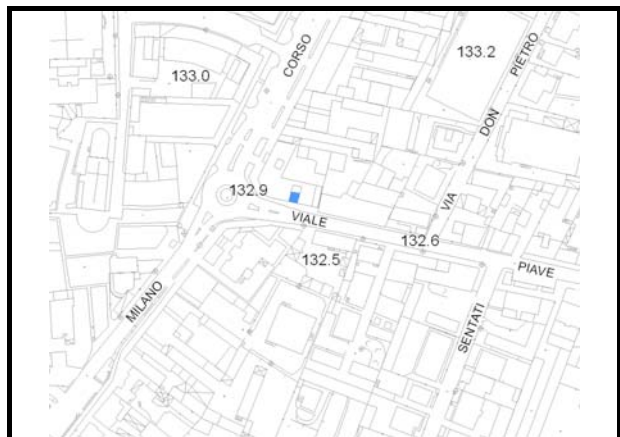
Rilievo fotografico	21/11/08
---------------------	----------



Unione Artigiani
Viale Piave 1

N. struttura	48
Riferimenti catastali	Fg. 21 Mapp. 146
Proprietà	privata
Azzonamento da PRG vigente	B2

CARATTERI DIMENSIONALI	Superficie del servizio (lotto)	Mq. 21
	Superficie del servizio (slp costruito)	Mq.
	Tipologia di edificio	
	Numero di piani fuori terra	
	Numero di piani interrati	
	Piani occupati all'interno dell'edificio	



FRUIBILITÀ DEL SERVIZIO	Strutture e spazi accessori					
	Adeguamento a normative vigenti	Barriere architettoniche	Adeguate			
		Impianto di riscaldamento				
		Impianto di illuminazione e messa a terra				
		Contenimento termico e risparmio energetico				
		Prevenzione incendi				
	Condizioni dell'edificio	Anno di costruzione dell'edificio				
		Struttura portante	stato	sufficiente	manutenzione	sufficiente
		Finiture	stato	sufficiente	manutenzione	sufficiente
		Area di pertinenza	stato	sufficiente	manutenzione	sufficiente
Servizi igienici		dotazione		manutenzione		
Classe acustica PZA	Classe IV: Area di intensa attività umana					
Ulteriori note tecniche						

ACCESSIBILITÀ	Modalità e regole di accesso al servizio	Accesso regolato da Viale Piave		
	Parcheggi		Interni	Esterni
		Dimensioni		
		Tipologia		
		Distanza minima		m
Trasporto pubblico entro 500 mt	Fermata autobus Linea - 702 e fermata MM2			

QUALITÀ	Specifiche criticità/valenze rilevate	
---------	---------------------------------------	--

NOTE	I dati relativi alla superficie del servizio sono stati forniti da	Sopralluogo e interviste agli uffici comunali
	La data di aggiornamento dei dati è il	Ottobre 2008

Servizi ospitati	
------------------	--

Interventi individuati	
------------------------	--

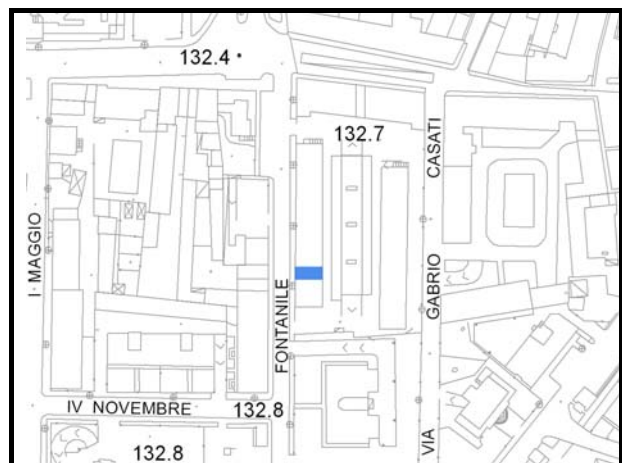
Rilievo fotografico	21/11/08
---------------------	----------



Centro servizi per il lavoro CGIL
Via Fontanile 13

N. struttura	49
Riferimenti catastali	Fg. 20 Mapp. 81
Proprietà	Comune di Cologno M.se
Azzonamento da PRG vigente	B3

CARATTERI DIMENSIONALI	Superficie del servizio (lotto)	Mq. 46
	Superficie del servizio (slp costruito)	Mq.
	Tipologia di edificio	
	Numero di piani fuori terra	1
	Numero di piani interrati	
	Piani occupati all'interno dell'edificio	1



FRUIBILITÀ DEL SERVIZIO	Strutture e spazi accessori				
	Adeguatezza a normative vigenti	Barriere architettoniche			
		Impianto di riscaldamento			
		Impianto di illuminazione e messa a terra			
		Contenimento termico e risparmio energetico			
		Prevenzione incendi			
	Condizioni dell'edificio	Anno di costruzione dell'edificio			
		Struttura portante	stato	buono	manutenzione sufficiente
		Finiture	stato	sufficiente	manutenzione sufficiente
		Area di pertinenza	stato	sufficiente	manutenzione sufficiente
	Servizi igienici	dotazione		manutenzione	
Classe acustica PZA	Classe III: Area di tipo misto				
Ulteriori note tecniche					

ACCESSIBILITÀ	Modalità e regole di accesso al servizio	Accesso regolato da Via Fontanile.		
	Parcheggi		Interni	Esterni
		Dimensioni		30
		Tipologia		Su strada
		Distanza minima		m 0
	Trasporto pubblico entro 500 mt	Fermata autobus Linea 702 - 709		

QUALITÀ	Specifiche criticità/valenze rilevate	
---------	---------------------------------------	--

NOTE	I dati relativi alla superficie del servizio sono stati forniti da	Sopralluogo e interviste agli uffici comunali
	La data di aggiornamento dei dati è il	Ottobre 2008

Servizi ospitati	
------------------	--

Interventi individuati	
------------------------	--

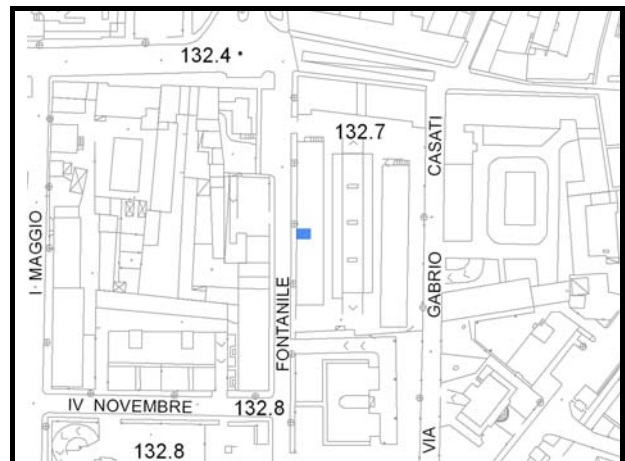
Rilievo fotografico	19/11/08
---------------------	----------



C.I.S.L. Cologno Monzese
Via Fontanile 9

N. struttura	50
Riferimenti catastali	Fg. 20 Mapp. 81
Proprietà	Comune di Cologno M.se
Azzonamento da PRG vigente	B3

CARATTERI DIMENSIONALI	Superficie del servizio (lotto)	Mq. 21
	Superficie del servizio (slp costruito)	Mq.
	Tipologia di edificio	
	Numero di piani fuori terra	1
	Numero di piani interrati	
	Piani occupati all'interno dell'edificio	1



FRUIBILITÀ DEL SERVIZIO	Strutture e spazi accessori					
	Adeguatezza a normative vigenti	Barriere architettoniche	Adeguate			
		Impianto di riscaldamento				
		Impianto di illuminazione e messa a terra				
		Contenimento termico e risparmio energetico				
		Prevenzione incendi				
	Condizioni dell'edificio	Anno di costruzione dell'edificio				
		Struttura portante	stato	buono	manutenzione	sufficiente
		Finiture	stato	sufficiente	manutenzione	sufficiente
		Area di pertinenza	stato	sufficiente	manutenzione	sufficiente
	Servizi igienici	dotazione		manutenzione		
Classe acustica PZA	Classe III: Area di tipo misto					
Ulteriori note tecniche						

ACCESSIBILITÀ	Modalità e regole di accesso al servizio	Accesso regolato da Via Fontanile		
	Parcheggi		Interni	Esterni
		Dimensioni		30
		Tipologia		Su strada
	Distanza minima		m 0	
Trasporto pubblico entro 500 mt	Fermata autobus Linea 702 - 709			

QUALITÀ	Specifiche criticità/valenze rilevate	
---------	---------------------------------------	--

NOTE	I dati relativi alla superficie del servizio sono stati forniti da	Sopralluogo e interviste agli uffici comunali
	La data di aggiornamento dei dati è il	Ottobre 2008

Servizi ospitati	
------------------	--

Interventi individuati	
------------------------	--

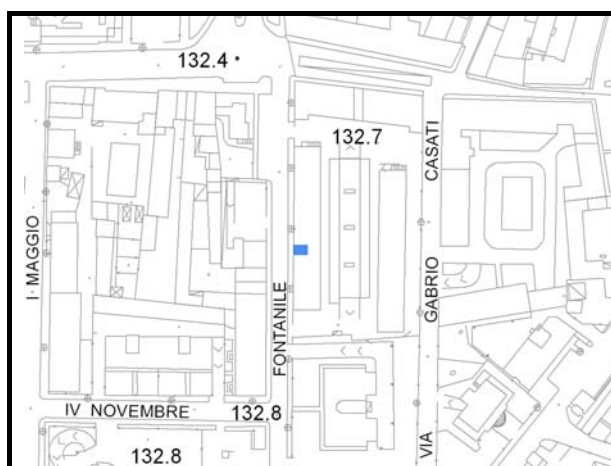
Rilievo fotografico	19/11/08
---------------------	----------



UIL Centro Servizi
Via Fontanile 11

N. struttura	51
Riferimenti catastali	Fg. 20 Mapp. 81
Proprietà	Comune di Cologno M.se
Azzonamento da PRG vigente	B3

CARATTERI DIMENSIONALI	Superficie del servizio (lotto)	Mq. 20
	Superficie del servizio (slp costruito)	Mq.
	Tipologia di edificio	
	Numero di piani fuori terra	1
	Numero di piani interrati	
	Piani occupati all'interno dell'edificio	1



FRUIBILITÀ DEL SERVIZIO	Strutture e spazi accessori					
	Adeguatezza a normative vigenti	Barriere architettoniche	Adeguate			
		Impianto di riscaldamento				
		Impianto di illuminazione e messa a terra				
		Contenimento termico e risparmio energetico				
		Prevenzione incendi				
	Condizioni dell'edificio	Anno di costruzione dell'edificio				
		Struttura portante	stato	buono	manutenzione	sufficiente
		Finiture	stato	sufficiente	manutenzione	sufficiente
		Area di pertinenza	stato	sufficiente	manutenzione	sufficiente
	Servizi igienici	dotazione		manutenzione		
Classe acustica PZA	Classe III: Area di tipo misto					
Ulteriori note tecniche						

ACCESSIBILITÀ	Modalità e regole di accesso al servizio	Accesso regolato da Via Fontanile		
	Parcheggi		Interni	Esterni
		Dimensioni		30
		Tipologia		Su strada
	Distanza minima		m 0	
Trasporto pubblico entro 500 mt	Fermata autobus Linea 702 - 709			


QUALITÀ	Specifiche criticità/valenze rilevate	
---------	---------------------------------------	--

NOTE	I dati relativi alla superficie del servizio sono stati forniti da	Sopralluogo e interviste agli uffici comunali
	La data di aggiornamento dei dati è il	Ottobre 2008

Servizi ospitati	
------------------	--

Interventi individuati	
------------------------	--

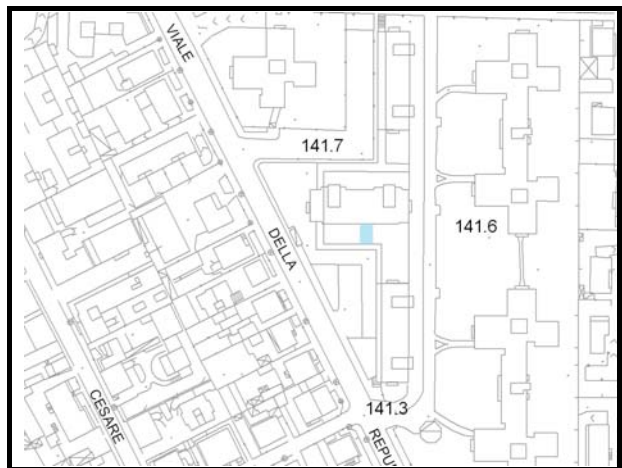
Rilievo fotografico	19/11/08
---------------------	----------



Poste e Telecomunicazioni
Via della Repubblica 23

N. struttura	52
Riferimenti catastali	Fg. 1 Mapp. 401
Proprietà	Comune di Cologno M.se
Azzonamento da PRG vigente	B2

CARATTERI DIMENSIONALI	Superficie del servizio (lotto)	Mq. 50
	Superficie del servizio (slp costruito)	Mq.
	Tipologia di edificio	
	Numero di piani fuori terra	1
	Numero di piani interrati	
	Piani occupati all'interno dell'edificio	Porzione al piano terra di un condominio residenziale



FRUIBILITÀ DEL SERVIZIO	Strutture e spazi accessori					
	Adeguamento a normative vigenti	Barriere architettoniche	In corso/programmato			
		Impianto di riscaldamento	In derivazione dal condominio			
		Impianto di illuminazione e messa a terra				
		Contenimento termico e risparmio energetico				
		Prevenzione incendi				
	Condizioni dell'edificio	Anno di costruzione dell'edificio				
		Struttura portante	stato	buono	manutenzione	buono
		Finiture	stato	ristrutturazione	manutenzione	ristrutturazione
		Area di pertinenza	stato	buono	manutenzione	sufficiente
		Servizi igienici	dotazione		manutenzione	
	Classe acustica PZA	Classe III: Area di tipo misto				
	Ulteriori note tecniche					

ACCESSIBILITÀ	Modalità e regole di accesso al servizio	Accesso regolato da Via della Repubblica		
	Parcheggi		Interni	Esterni
		Dimensioni		
		Tipologia		
		Distanza minima		m
Trasporto pubblico entro 500 mt	Fermata autobus Linee 701 - 709			

QUALITÀ	Specifiche criticità/valenze rilevate	
---------	---------------------------------------	--

NOTE	I dati relativi alla superficie del servizio sono stati forniti da	Sopralluogo e interviste agli uffici comunali
	La data di aggiornamento dei dati è il	Ottobre 2008

Servizi ospitati	
------------------	--

Interventi individuati	
------------------------	--

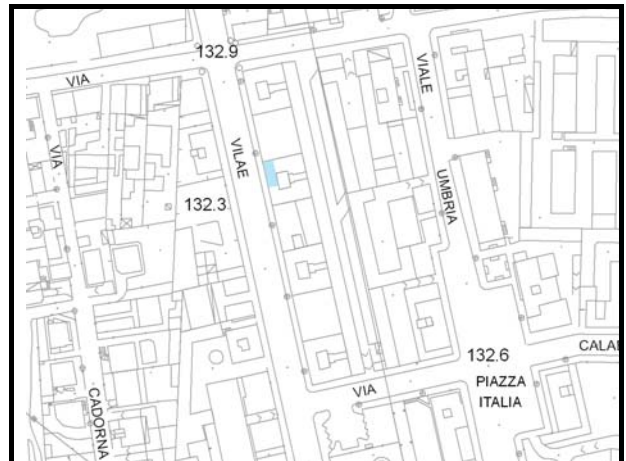
Rilievo fotografico	08/10/08
---------------------	----------



Poste e Telecomunicazioni
Via Emilia 66

N. struttura	53
Riferimenti catastali	Fg. 29 Mapp. 300
Proprietà	Privata
Azzonamento da PRG vigente	B2

CARATTERI DIMENSIONALI	Superficie del servizio (lotto)	Mq. 53
	Superficie del servizio (slp costruito)	Mq.
	Tipologia di edificio	
	Numero di piani fuori terra	1
	Numero di piani interrati	
	Piani occupati all'interno dell'edificio	1



FRUIBILITÀ DEL SERVIZIO	Strutture e spazi accessori					
	Adeguatezza a normative vigenti	Barriere architettoniche	Adeguate			
		Impianto di riscaldamento				
		Impianto di illuminazione e messa a terra				
		Contenimento termico e risparmio energetico				
		Prevenzione incendi				
	Condizioni dell'edificio	Anno di costruzione dell'edificio				
		Struttura portante	stato	buono	manutenzione	buono
		Finiture	stato	buono	manutenzione	buono
		Area di pertinenza	stato	buono	manutenzione	buono
	Servizi igienici	dotazione		manutenzione		
Classe acustica PZA	Classe IV: Area di intensa attività umana					
Ulteriori note tecniche						

ACCESSIBILITÀ	Modalità e regole di accesso al servizio	Accesso regolato Via Emilia		
	Parcheggi		Interni	Esterni
		Dimensioni		15
		Tipologia		Su strada
	Distanza minima		m 0	
Trasporto pubblico entro 500 mt	Fermata autobus Linee 702 - 709			

QUALITÀ	Specifiche criticità/valenze rilevate	
---------	---------------------------------------	--

NOTE	I dati relativi alla superficie del servizio sono stati forniti da	Sopralluogo e interviste agli uffici comunali
	La data di aggiornamento dei dati è il	Ottobre 2008

Servizi ospitati	
------------------	--

Interventi individuati	
------------------------	--

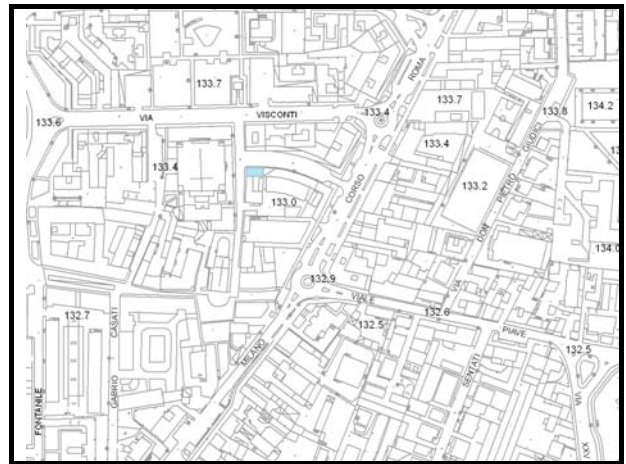
Rilievo fotografico	08/10/08
---------------------	----------



Poste e Telecomunicazioni
Via Cavour 23

N. struttura	54
Riferimenti catastali	Fg. 20 Mapp. 119
Proprietà	Privata
Azzonamento da PRG vigente	B2

CARATTERI DIMENSIONALI	Superficie del servizio (lotto)	Mq. 76
	Superficie del servizio (slp costruito)	Mq.
	Tipologia di edificio	
	Numero di piani fuori terra	1
	Numero di piani interrati	
	Piani occupati all'interno dell'edificio	1



FRUIBILITÀ DEL SERVIZIO	Strutture e spazi accessori					
	Adeguatezza a normative vigenti	Barriere architettoniche	Adeguate			
		Impianto di riscaldamento				
		Impianto di illuminazione e messa a terra				
		Contenimento termico e risparmio energetico				
		Prevenzione incendi				
	Condizioni dell'edificio	Anno di costruzione dell'edificio				
		Struttura portante	stato	sufficiente	manutenzione	scarso
		Finiture	stato	sufficiente	manutenzione	scarso
		Area di pertinenza	stato	sufficiente	manutenzione	sufficiente
	Servizi igienici	dotazione		manutenzione		
Classe acustica PZA	Classe IV: Area di intensa attività umana					
Ulteriori note tecniche						

ACCESSIBILITÀ	Modalità e regole di accesso al servizio	Accesso regolato Via Cavour		
	Parcheggi		Interni	Esterni
		Dimensioni		30
		Tipologia		Su strada
		Distanza minima		m 0
	Trasporto pubblico entro 500 mt	Fermata autobus Linea 709		


QUALITÀ	Specifiche criticità/valenze rilevate	
---------	---------------------------------------	--

NOTE	I dati relativi alla superficie del servizio sono stati forniti da	Sopralluogo e interviste agli uffici comunali
	La data di aggiornamento dei dati è il	Ottobre 2008

Servizi ospitati	
------------------	--

Interventi individuati	
------------------------	--

Rilievo fotografico	10/10/08
---------------------	----------



Nuovo Centro Unico di Cottura
Via Guzzina

N. struttura	55
Riferimenti catastali	Fg. 9 Mapp. 241, 244
Proprietà	Comune di Cologno M.se
Azzonamento da PRG vigente	B3

CARATTERI DIMENSIONALI	Superficie del servizio (lotto)	Mq. 3.723
	Superficie del servizio (slp costruito)	Mq.
	Tipologia di edificio	
	Numero di piani fuori terra	2
	Numero di piani interrati	
	Piani occupati all'interno dell'edificio	1



FRUIBILITÀ DEL SERVIZIO	Strutture e spazi accessori					
	Adeguatezza a normative vigenti	Barriere architettoniche	Adeguate			
		Impianto di riscaldamento	Adeguate			
		Impianto di illuminazione e messa a terra	Adeguate			
		Contenimento termico e risparmio energetico	Adeguate			
		Prevenzione incendi	Adeguate			
	Condizioni dell'edificio	Anno di costruzione dell'edificio	2009			
		Struttura portante	stato	ottimo	manutenzione	ottimo
		Finiture	stato	ottimo	manutenzione	ottimo
		Area di pertinenza	stato	ottimo	manutenzione	ottimo
		Servizi igienici	dotazione		manutenzione	
Classe acustica PZA	Classe IV: Area di intensa attività umana					
Ulteriori note tecniche	Edificio in fase di costruzione					

ACCESSIBILITÀ	Modalità e regole di accesso al servizio	Accesso regolato da Via Guzzina		
	Parcheggi		Interni	Esterni
		Dimensioni		
		Tipologia		
		Distanza minima		m
	Trasporto pubblico entro 500 mt			


QUALITÀ	Specifiche criticità/valenze rilevate	
---------	---------------------------------------	--

NOTE	I dati relativi alla superficie del servizio sono stati forniti da	Sopralluogo e interviste agli uffici comunali
	La data di aggiornamento dei dati è il	Ottobre 2008

Servizi ospitati	
------------------	--

Interventi individuati	In fase di costruzione
------------------------	------------------------

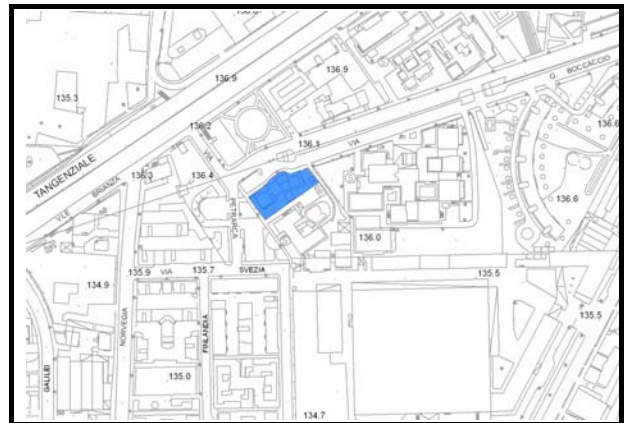
Rilievo fotografico	08/10/08
---------------------	----------



Caserma dei Carabinieri
Via Boccaccio 2

N. struttura	56
Riferimenti catastali	Fg. 14 Mapp. 49
Proprietà	Comune di Cologno M.se
Azzonamento da PRG vigente	F1 Residenziale

CARATTERI DIMENSIONALI	Superficie del servizio (lotto)	Mq. 1.236
	Superficie del servizio (slp costruito)	Mq.
	Tipologia di edificio	
	Numero di piani fuori terra	2
	Numero di piani interrati	1
	Piani occupati all'interno dell'edificio	



FRUIBILITÀ DEL SERVIZIO	Strutture e spazi accessori					
	Adeguamento a normative vigenti	Barriere architettoniche	Adeguate solo al piano terra è garantito l'accesso, manca bagno disabili			
		Impianto di riscaldamento				
		Impianto di illuminazione e messa a terra	Adeguate			
		Contenimento termico e risparmio energetico				
		Prevenzione incendi	Non soggetto			
	Condizioni dell'edificio	Anno di costruzione dell'edificio				
		Struttura portante	stato	buono	manutenzione	buono
		Finiture	stato	buono	manutenzione	buono
		Area di pertinenza	stato	buono	manutenzione	sufficienza
Servizi igienici		dotazione		manutenzione		
Classe acustica PZA	Classe IV: Area di intensa attività umana					
Ulteriori note tecniche						

ACCESSIBILITÀ	Modalità e regole di accesso al servizio	Accesso regolato da Via Boccaccio / limite militare		
	Parcheggi		Interni	Esterni
		Dimensioni	15	100
		Tipologia	In sede propria e su strada	
	Distanza minima		m	10
Trasporto pubblico entro 500 mt	Fermata autobus Linee 701 - 709			

QUALITÀ	Specifiche criticità/valenze rilevate	
---------	---------------------------------------	--

NOTE	I dati relativi alla superficie del servizio sono stati forniti da	Sopralluogo e interviste agli uffici comunali
	La data di aggiornamento dei dati è il	Settembre 2008

Servizi ospitati	
------------------	--

Interventi individuati	
------------------------	--

Rilievo fotografico	04/09/08
---------------------	----------



Nuova caserma dei Carabinieri
Via Ingegnoli ang. Via Calamandrei

N. struttura	57
Riferimenti catastali	Fg. 28 Mapp. 435, 436, 440, 441, 456
Proprietà	Comune di Cologno M.se
Azzonamento da PRG vigente	F1 Residenziale

CARATTERI DIMENSIONALI	Superficie del servizio (lotto)	Mq. 2.986
	Superficie del servizio (slp costruito)	Mq.
	Tipologia di edificio	
	Numero di piani fuori terra	3
	Numero di piani interrati	1
	Piani occupati all'interno dell'edificio	



FRUIBILITÀ DEL SERVIZIO	Strutture e spazi accessori					
	Adeguatezza a normative vigenti	Barriere architettoniche	Adeguate			
		Impianto di riscaldamento	Adeguate			
		Impianto di illuminazione e messa a terra	Adeguate			
		Contenimento termico e risparmio energetico	Adeguate			
		Prevenzione incendi	Adeguate			
	Condizioni dell'edificio	Anno di costruzione dell'edificio	2008/2009			
		Struttura portante	stato	ottimo	manutenzione	ottimo
		Finiture	stato	ottimo	manutenzione	ottimo
		Area di pertinenza	stato	ottimo	manutenzione	ottimo
		Servizi igienici	dotazione	ottimo	manutenzione	ottimo
	Classe acustica PZA	Classe IV: Area di intensa attività umana				
Ulteriori note tecniche	Edificio in fase di costruzione					

ACCESSIBILITÀ	Modalità e regole di accesso al servizio	Accesso regolato da Via Calamandrei		
	Parcheggi		Interni	Esterni
		Dimensioni		40
		Tipologia		In sede propria
	Distanza minima		m 0	
Trasporto pubblico entro 500 mt	Fermata autobus Linee 702 - 709			


QUALITÀ	Specifiche criticità/valenze rilevate	
---------	---------------------------------------	--

NOTE	I dati relativi alla superficie del servizio sono stati forniti da	Sopralluogo e interviste agli uffici comunali
	La data di aggiornamento dei dati è il	Ottobre 2008

Servizi ospitati	
------------------	--

Interventi individuati	
------------------------	--

Rilievo fotografico	19/11/2008
---------------------	------------



Hotel Corona ***
Via Cavallotti 72

N. struttura	58
Riferimenti catastali	<i>Fg.</i> 19 <i>Mapp.</i> 32, 33, 34, 109, 340, 342, 344
Proprietà	Privata
Azzonamento da PRG vigente	B3 / F1 Residenziale

CARATTERI DIMENSIONALI	Superficie del servizio (lotto)	<i>Mq.</i> 3.841
	Superficie del servizio (slp costruito)	<i>Mq.</i>
	Tipologia di edificio	
	Numero di piani fuori terra	4
	Numero di piani interrati	
	Piani occupati all'interno dell'edificio	4



FRUIBILITÀ DEL SERVIZIO	Strutture e spazi accessori	Ristorante / Pizzeria				
	Adeguatezza a normative vigenti	<i>Barriere architettoniche</i>	Adeguate			
		<i>Impianto di riscaldamento</i>				
		<i>Impianto di illuminazione e messa a terra</i>				
		<i>Contenimento termico e risparmio energetico</i>				
		<i>Prevenzione incendi</i>				
	Condizioni dell'edificio	<i>Anno di costruzione dell'edificio</i>				
		<i>Struttura portante</i>	stato	buono	manutenzione	buono
		<i>Finiture</i>	stato	buono	manutenzione	buono
		<i>Area di pertinenza</i>	stato	buono	manutenzione	buono
	<i>Servizi igienici</i>	dotazione		manutenzione		
Classe acustica PZA	Classe III: Area di tipo misto					
Ulteriori note tecniche						

ACCESSIBILITÀ	Modalità e regole di accesso al servizio	Accesso regolato da via Cavallotti		
	Parcheggi		Interni	Esterni
		<i>Dimensioni</i>	50	
		<i>Tipologia</i>		
		<i>Distanza minima</i>		<i>m</i>
Trasporto pubblico entro 500 mt	Fermata autobus Linee - 702 - 709			


QUALITÀ	Specifiche criticità/valenze rilevate	
---------	---------------------------------------	--

NOTE	I dati relativi alla superficie del servizio sono stati forniti da	Sopralluogo e interviste agli uffici comunali
	La data di aggiornamento dei dati è il	Ottobre 2008

Servizi ospitati	
------------------	--

Interventi individuati	
------------------------	--

Rilievo fotografico	19/11/08
---------------------	----------



Hotel Blu Inn***
Viale Brianza 50

N. struttura	59
Riferimenti catastali	Fg. 13 Mapp. 49
Proprietà	Privata
Azzonamento da PRG vigente	D4

CARATTERI DIMENSIONALI	Superficie del servizio (lotto)	Mq. 4.299
	Superficie del servizio (slp costruito)	Mq.
	Tipologia di edificio	
	Numero di piani fuori terra	4
	Numero di piani interrati	
	Piani occupati all'interno dell'edificio	4



FRUIBILITÀ DEL SERVIZIO	Strutture e spazi accessori					
	Adeguatezza a normative vigenti	Barriere architettoniche	Adeguate			
		Impianto di riscaldamento				
		Impianto di illuminazione e messa a terra				
		Contenimento termico e risparmio energetico				
		Prevenzione incendi				
	Condizioni dell'edificio	Anno di costruzione dell'edificio				
		Struttura portante	stato	buono	manutenzione	buono
		Finiture	stato	buono	manutenzione	buono
		Area di pertinenza	stato	buono	manutenzione	buono
	Servizi igienici	dotazione		manutenzione		
Classe acustica PZA	Classe IV: Area di intensa attività umana					
Ulteriori note tecniche						

ACCESSIBILITÀ	Modalità e regole di accesso al servizio	Accesso regolato da viale Brianza		
	Parcheggi		Interni	Esterni
		Dimensioni	50	
		Tipologia		
		Distanza minima		m
Trasporto pubblico entro 500 mt	Fermata autobus Linee - 701 - 709			

QUALITÀ	Specifiche criticità/valenze rilevate	
---------	---------------------------------------	--

NOTE	I dati relativi alla superficie del servizio sono stati forniti da	Sopralluogo e interviste agli uffici comunali
	La data di aggiornamento dei dati è il	Ottobre 2008

Servizi ospitati	
------------------	--

Interventi individuati	
------------------------	--

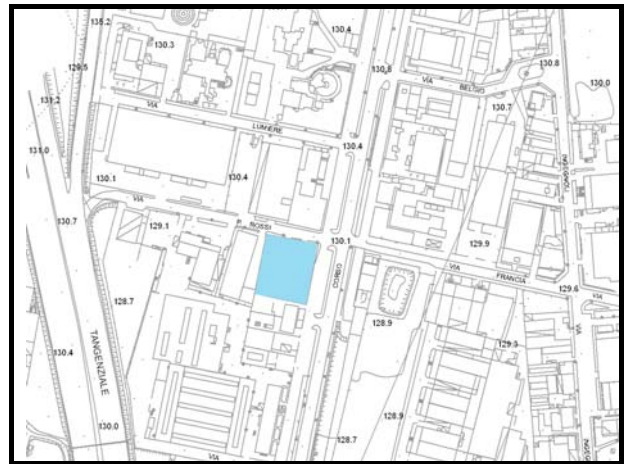
Rilievo fotografico	19/11/08
---------------------	----------



Studios Hotel ****
Vilae Europa 56

N. struttura	60
Riferimenti catastali	<i>Fg.</i> 36 <i>Mapp.</i> 371
Proprietà	Privata
Azzonamento da PRG vigente	D3

CARATTERI DIMENSIONALI	Superficie del servizio (lotto)	<i>Mq.</i> 9.214
	Superficie del servizio (slp costruito)	<i>Mq.</i>
	Tipologia di edificio	
	Numero di piani fuori terra	3
	Numero di piani interrati	1
	Piani occupati all'interno dell'edificio	



FRUIBILITÀ DEL SERVIZIO	Strutture e spazi accessori					
	Adeguatezza a normative vigenti	<i>Barriere architettoniche</i>	Adeguate			
		<i>Impianto di riscaldamento</i>				
		<i>Impianto di illuminazione e messa a terra</i>				
		<i>Contenimento termico e risparmio energetico</i>				
		<i>Prevenzione incendi</i>				
	Condizioni dell'edificio	<i>Anno di costruzione dell'edificio</i>				
		<i>Struttura portante</i>	stato	ottimo	manutenzione	ottimo
		<i>Finiture</i>	stato	ottimo	manutenzione	ottimo
		<i>Area di pertinenza</i>	stato	ottimo	manutenzione	ottimo
		<i>Servizi igienici</i>	dotazione		manutenzione	
	Classe acustica PZA	Classe IV: Area di intensa attività umana				
Ulteriori note tecniche						

ACCESSIBILITÀ	Modalità e regole di accesso al servizio	Accesso regolato da viale Europa		
	Parcheggi		Interni	Esterni
		<i>Dimensioni</i>		
		<i>Tipologia</i>		In sede propria
		<i>Distanza minima</i>		<i>m</i>
Trasporto pubblico entro 500 mt	Fermata autobus Linee – 709			


QUALITÀ	Specifiche criticità/valenze rilevate	
---------	---------------------------------------	--

NOTE	I dati relativi alla superficie del servizio sono stati forniti da	
	La data di aggiornamento dei dati è il	Novembre 2008

Servizi ospitati	
------------------	--

Interventi individuati	
------------------------	--

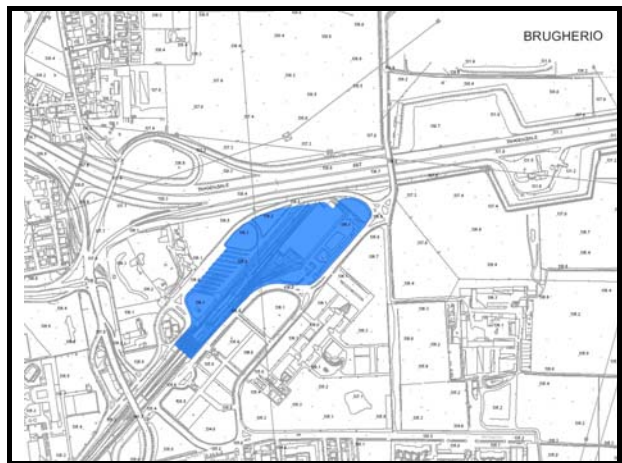
Rilievo fotografico	19/11/08
---------------------	----------



Stazione MM2 Cologno Nord
Via Carlo dalla Chiesa/Via Pascoli

N. struttura	61
Riferimenti catastali	<i>Fg.</i> 17,16 <i>Mapp.</i> 25, 27, 9, 215, 216
Proprietà	Comune di Milano
Azzonamento da PRG vigente	F2 Residenziale

CARATTERI DIMENSIONALI	Superficie del servizio (lotto)	<i>Mq.</i> 31.536
	Superficie del servizio (slp costruito)	<i>Mq.</i>
	Tipologia di edificio	
	Numero di piani fuori terra	2
	Numero di piani interrati	
	Piani occupati all'interno dell'edificio	



FRUIBILITÀ DEL SERVIZIO	Strutture e spazi accessori					
	Adeguamento a normative vigenti	<i>Barriere architettoniche</i>	Adeguito			
		<i>Impianto di riscaldamento</i>	Adeguito			
		<i>Impianto di illuminazione e messa a terra</i>	Adeguito			
		<i>Contenimento termico e risparmio energetico</i>				
		<i>Prevenzione incendi</i>	Adeguito			
	Condizioni dell'edificio	<i>Anno di costruzione dell'edificio</i>				
		<i>Struttura portante</i>	stato	sufficiente	manutenzione	pessimo
		<i>Finiture</i>	stato	sufficiente	manutenzione	pessimo
		<i>Area di pertinenza</i>	stato	buono	manutenzione	buono
		<i>Servizi igienici</i>	dotazione		manutenzione	
	Classe acustica PZA	Classe IV: Area di intensa attività umana				
Ulteriori note tecniche	Opere di abbattimento delle barriere architettoniche previste per l'anno 2008 dal Programma Triennale OOPP 2008-2010.					

ACCESSIBILITÀ	Modalità e regole di accesso al servizio	Accesso libero da Via C.A. dalla Chiesa / Via Pascoli		
	Parcheggi		Interni	Esterni
		<i>Dimensioni</i>		200
		<i>Tipologia</i>	In sede propria a pagamento. Area delimitata da un cancello	
	<i>Distanza minima</i>		<i>m</i> 25	
Trasporto pubblico entro 500 mt	Fermata autobus Linee 709 - 701			

QUALITÀ	Specifiche criticità/valenze rilevate	
---------	---------------------------------------	--

NOTE	I dati relativi alla superficie del servizio sono stati forniti da	Sopralluogo e interviste agli uffici comunali
	La data di aggiornamento dei dati è il	Settembre 2008

Servizi ospitati	
------------------	--

Interventi individuati	
------------------------	--

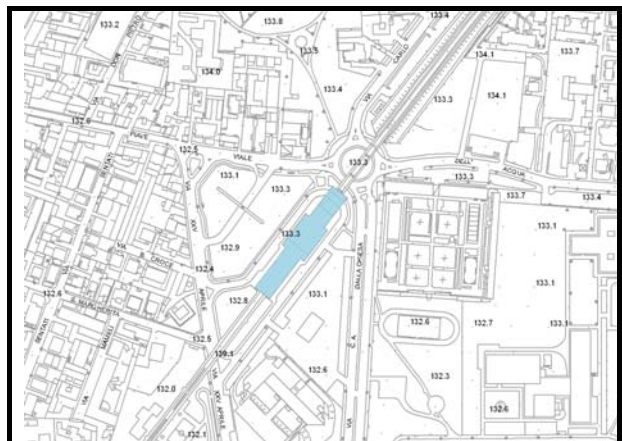
Rilievo fotografico	22/09/08
---------------------	----------



Stazione MM2 Centro
Via XXV Aprile

N. struttura	62
Riferimenti catastali	Fg. 30 Mapp. 142, 257
Proprietà	Comune di Milano
Azzonamento da PRG vigente	F1 Residenziale

CARATTERI DIMENSIONALI	Superficie del servizio (lotto)	Mq. 2.439
	Superficie del servizio (slp costruito)	Mq.
	Tipologia di edificio	
	Numero di piani fuori terra	1
	Numero di piani interrati	
	Piani occupati all'interno dell'edificio	



FRUIBILITÀ DEL SERVIZIO	Strutture e spazi accessori					
	Adeguamento a normative vigenti	Barriere architettoniche	Adeguate			
		Impianto di riscaldamento	Adeguate			
		Impianto di illuminazione e messa a terra	Adeguate			
		Contenimento termico e risparmio energetico				
		Prevenzione incendi	Adeguate			
	Condizioni dell'edificio	Anno di costruzione dell'edificio				
		Struttura portante	stato	sufficiente	manutenzione	sufficiente
		Finiture	stato	sufficiente carso	manutenzione	sufficiente
		Area di pertinenza	stato	buono	manutenzione	buono
Servizi igienici		dotazione		manutenzione		
Classe acustica PZA	Classe IV: Area di intensa attività umana					
Ulteriori note tecniche						

ACCESSIBILITÀ	Modalità e regole di accesso al servizio	Accesso libero da Via C. A. dalla Chiesa e da Via XXV Aprile		
	Parcheggi		Interni	Esterni
		Dimensioni		400
		Tipologia		In sede propria
	Distanza minima		m 0	
Trasporto pubblico entro 500 mt	Fermata autobus Linee - 702 - 709			


QUALITÀ	Specifiche criticità/valenze rilevate	
---------	---------------------------------------	--

NOTE	I dati relativi alla superficie del servizio sono stati forniti da	Sopralluogo e interviste agli uffici comunali
	La data di aggiornamento dei dati è il	Ottobre 2008

Servizi ospitati	
------------------	--

Interventi individuati	
------------------------	--

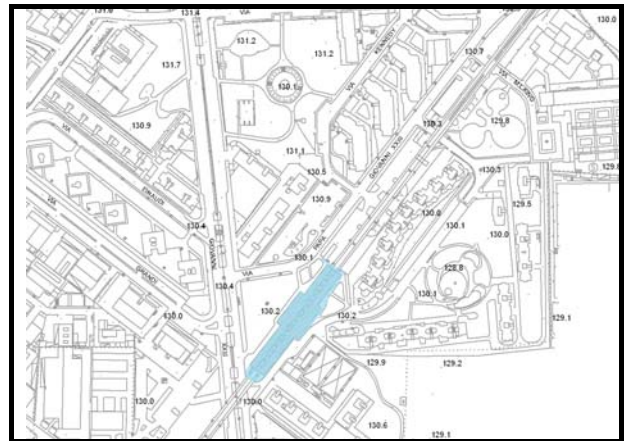
Rilievo fotografico	10/10/08
---------------------	----------



Stazione MM2 SUD
Via Giovanni XXIII

N. struttura	63
Riferimenti catastali	Fg. 35 Mapp. 33, 189, 266
Proprietà	Comune di Milano
Azzonamento da PRG vigente	F1 Residenziale

CARATTERI DIMENSIONALI	Superficie del servizio (lotto)	Mq. 2.909
	Superficie del servizio (slp costruito)	Mq.
	Tipologia di edificio	
	Numero di piani fuori terra	1
	Numero di piani interrati	
	Piani occupati all'interno dell'edificio	



FRUIBILITÀ DEL SERVIZIO	Strutture e spazi accessori					
	Adeguatezza a normative vigenti	Barriere architettoniche	Adeguate			
		Impianto di riscaldamento	Adeguate			
		Impianto di illuminazione e messa a terra	Adeguate			
		Contenimento termico e risparmio energetico				
		Prevenzione incendi	Adeguate			
	Condizioni dell'edificio	Anno di costruzione dell'edificio				
		Struttura portante	stato	sufficiente	manutenzione	sufficiente
		Finiture	stato	scarso	manutenzione	scarso
		Area di pertinenza	stato	buono	manutenzione	buono
Servizi igienici		dotazione		manutenzione		
Classe acustica PZA	Classe IV: Area di intensa attività umana					
Ulteriori note tecniche						

ACCESSIBILITÀ	Modalità e regole di accesso al servizio	Accesso libero da Via G. XXIII		
	Parcheggi		Interni	Esterni
		Dimensioni		500
		Tipologia		In sede propria
	Distanza minima		m	0
Trasporto pubblico entro 500 mt	Fermata autobus Linee -709			

QUALITÀ	Specifiche criticità/valenze rilevate	
---------	---------------------------------------	--

NOTE	I dati relativi alla superficie del servizio sono stati forniti da	Sopralluogo e interviste agli uffici comunali
	La data di aggiornamento dei dati è il	Ottobre 2008

Servizi ospitati	
------------------	--

Interventi individuati	
------------------------	--

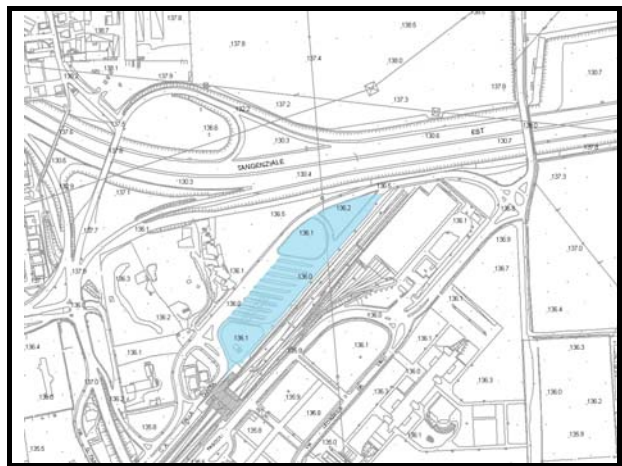
Rilievo fotografico	08/10/08
---------------------	----------



Capolinea Autobus
Via C. dalla Chiesa

N. struttura	64
Riferimenti catastali	Fg. 17 Mapp. 9, 25
Proprietà	Comune di Milano
Azzonamento da PRG vigente	F2 Residenziale

CARATTERI DIMENSIONALI	Superficie del servizio (lotto)	Mq. 13.249
	Superficie del servizio (slp costruito)	Mq.
	Tipologia di edificio	
	Numero di piani fuori terra	
	Numero di piani interrati	
	Piani occupati all'interno dell'edificio	



FRUIBILITÀ DEL SERVIZIO	Strutture e spazi accessori					
	Adeguatezza a normative vigenti	Barriere architettoniche				
		Impianto di riscaldamento				
		Impianto di illuminazione e messa a terra				
		Contenimento termico e risparmio energetico				
		Prevenzione incendi				
	Condizioni dell'edificio	Anno di costruzione dell'edificio				
		Struttura portante	stato	buono	manutenzione	buono
		Finiture	stato	buono	manutenzione	buono
		Area di pertinenza	stato	buono	manutenzione	buono
	Servizi igienici	dotazione		manutenzione		
Classe acustica PZA	Classe IV: Area di intensa attività umana					
Ulteriori note tecniche						

ACCESSIBILITÀ	Modalità e regole di accesso al servizio			
	Parcheggi		Interni	Esterni
		Dimensioni		150
		Tipologia		In sede propria
	Distanza minima		<i>m</i>	
Trasporto pubblico entro 500 mt				

QUALITÀ	Specifiche criticità/valenze rilevate	
---------	---------------------------------------	--

NOTE	I dati relativi alla superficie del servizio sono stati forniti da	Sopralluogo e interviste agli uffici comunali
	La data di aggiornamento dei dati è il	Ottobre 2008

Servizi ospitati	
------------------	--

Interventi individuati	
------------------------	--

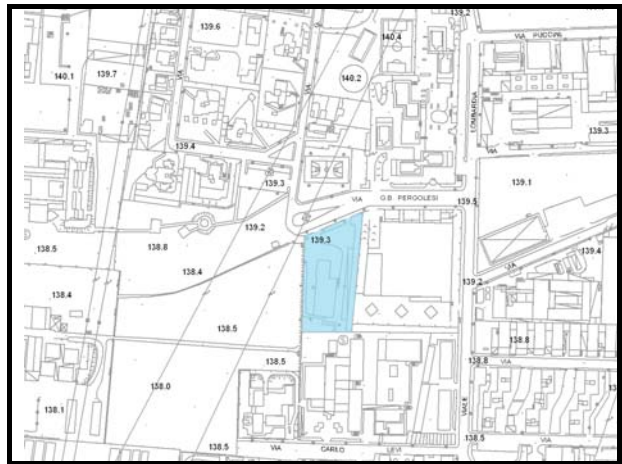
Rilievo fotografico	10/10/08
---------------------	----------



Consorzio Acqua Potabile
Via G.B. Pergolesi

N. struttura	65
Riferimenti catastali	Fg. 5 Mapp. 222
Proprietà	Comune di Cologno M.se
Azzonamento da PRG vigente	F1 Residenziale

CARATTERI DIMENSIONALI	Superficie del servizio (lotto)	Mq. 4.688
	Superficie del servizio (slp costruito)	Mq.
	Tipologia di edificio	
	Numero di piani fuori terra	1
	Numero di piani interrati	
	Piani occupati all'interno dell'edificio	



FRUIBILITÀ DEL SERVIZIO	Strutture e spazi accessori					
	Adeguatezza a normative vigenti	Barriere architettoniche	Adeguate			
		Impianto di riscaldamento	Adeguate			
		Impianto di illuminazione e messa a terra	Adeguate			
		Contenimento termico e risparmio energetico				
		Prevenzione incendi				
	Condizioni dell'edificio	Anno di costruzione dell'edificio				
		Struttura portante	stato	buono	manutenzione	buono
		Finiture	stato	buono	manutenzione	buono
		Area di pertinenza	stato	buono	manutenzione	buono
	Servizi igienici	dotazione		manutenzione		
Classe acustica PZA	Classe II: Area prevalentemente residenziale					
Ulteriori note tecniche						

ACCESSIBILITÀ	Modalità e regole di accesso al servizio	Accesso regolato da Via G.B. Pergolesi		
	Parcheggi		Interni	Esterni
		Dimensioni	20	50
		Tipologia	In sede propria e su strada	
	Distanza minima		m	15
Trasporto pubblico entro 500 mt	Fermata autobus Linee - 701 - 709			

QUALITÀ	Specifiche criticità/valenze rilevate	
---------	---------------------------------------	--

NOTE	I dati relativi alla superficie del servizio sono stati forniti da	Sopralluogo e interviste agli uffici comunali
	La data di aggiornamento dei dati è il	Ottobre 2008

Servizi ospitati	
------------------	--

Interventi individuati	
------------------------	--

Rilievo fotografico	08/10/08
---------------------	----------



Enel Centro alta tensione Lombarda
Via Carducci

N. struttura	66
Riferimenti catastali	Fg. 32 Mapp. 112
Proprietà	Privata
Azzonamento da PRG vigente	F1 Residenziale

CARATTERI DIMENSIONALI	Superficie del servizio (lotto)	Mq. 11.333
	Superficie del servizio (slp costruito)	Mq.
	Tipologia di edificio	
	Numero di piani fuori terra	
	Numero di piani interrati	
	Piani occupati all'interno dell'edificio	



FRUIBILITÀ DEL SERVIZIO	Strutture e spazi accessori					
	Adeguatezza a normative vigenti	Barriere architettoniche				
		Impianto di riscaldamento				
		Impianto di illuminazione e messa a terra				
		Contenimento termico e risparmio energetico				
		Prevenzione incendi				
	Condizioni dell'edificio	Anno di costruzione dell'edificio				
		Struttura portante	stato	sufficiente	manutenzione	sufficiente
		Finiture	stato	sufficiente	manutenzione	sufficiente
		Area di pertinenza	stato	buono	manutenzione	sufficiente
	Servizi igienici	dotazione		manutenzione		
Classe acustica PZA	Classe IV: Area di intensa attività umana					
Ulteriori note tecniche						

ACCESSIBILITÀ	Modalità e regole di accesso al servizio	Accesso regolato da Via Carducci		
	Parcheggi		Interni	Esterni
		Dimensioni		
		Tipologia		
		Distanza minima		m
Trasporto pubblico entro 500 mt	Fermata autobus Linee - 702 - 709			

QUALITÀ	Specifiche criticità/valenze rilevate	
---------	---------------------------------------	--

NOTE	I dati relativi alla superficie del servizio sono stati forniti da	Sopralluogo e interviste agli uffici comunali
	La data di aggiornamento dei dati è il	Ottobre 2008

Servizi ospitati	
------------------	--

Interventi individuati	
------------------------	--

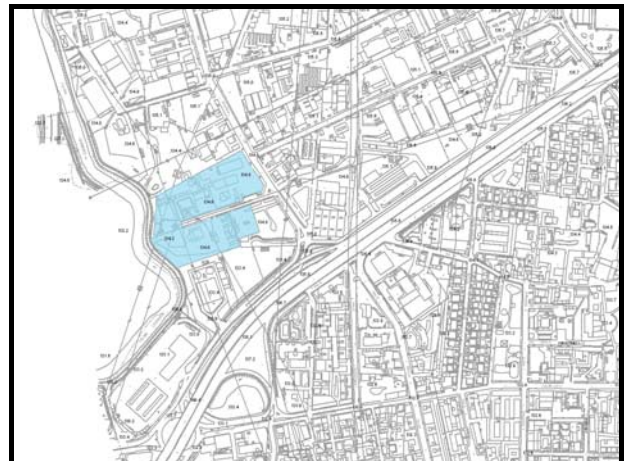
Rilievo fotografico	10/10/08
---------------------	----------



<p align="center">Piattaforma ecologica</p>
<p align="center">Via Portogallo</p>

N. struttura	67
Riferimenti catastali	<i>Fg.</i> 11,19 <i>Mapp.</i> 93, 94 191, 192, 195, 196, 198, 316, 318, 317, 320, 355 367
Proprietà	Comune di Cologno M.se / Privata
Azzonamento da PRG vigente	F2 Residenziale

CARATTERI DIMENSIONALI	Superficie del servizio (lotto)	<i>Mq.</i> 25.549
	Superficie del servizio (slp costruito)	<i>Mq.</i>
	Tipologia di edificio	
	Numero di piani fuori terra	2
	Numero di piani interrati	1
	Piani occupati all'interno dell'edificio	



FRUIBILITÀ DEL SERVIZIO	Strutture e spazi accessori					
	Adeguamento a normative vigenti	<i>Barriere architettoniche</i>	Non adeguato			
		<i>Impianto di riscaldamento</i>	Adeguito			
		<i>Impianto di illuminazione e messa a terra</i>	Adeguito			
		<i>Contenimento termico e risparmio energetico</i>				
		<i>Prevenzione incendi</i>	Non soggetto			
	Condizioni dell'edificio	<i>Anno di costruzione dell'edificio</i>	1970			
		<i>Struttura portante</i>	stato	sufficiente	manutenzione	sufficiente
		<i>Finiture</i>	stato	sufficiente	manutenzione	sufficiente
		<i>Area di pertinenza</i>	stato	buono	manutenzione	sufficiente
		<i>Servizi igienici</i>	dotazione		manutenzione	
Classe acustica PZA	Classe IV: Area di intensa attività umana					
Ulteriori note tecniche						

ACCESSIBILITÀ	Modalità e regole di accesso al servizio	Accesso regolato da via Portogallo		
	Parcheggi		Interni	Esterni
		<i>Dimensioni</i>	si	30
		<i>Tipologia</i>	/	
	<i>Distanza minima</i>	m 0		
Trasporto pubblico entro 500 mt	Fermata autobus Linee – 709			

QUALITÀ	Specifiche criticità/valenze rilevate	
---------	---------------------------------------	--

NOTE	I dati relativi alla superficie del servizio sono stati forniti da	Sopralluogo e interviste agli uffici comunali
	La data di aggiornamento dei dati è il	Ottobre 2008

Servizi ospitati	
------------------	--

Interventi individuati	
------------------------	--

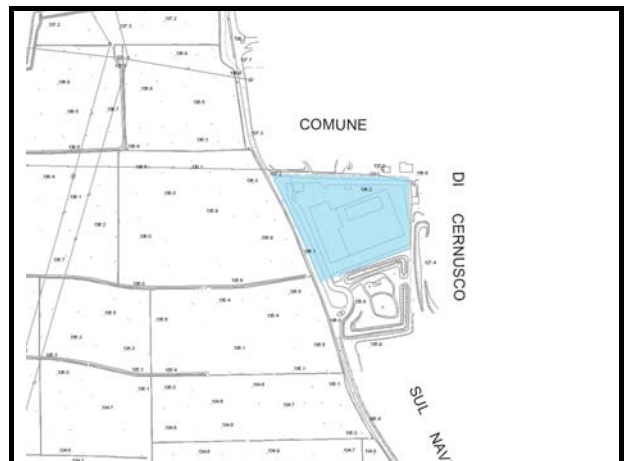
Rilievo fotografico	08/10/08
---------------------	----------



Impianto di Compostaggio
S.P. 113 Km 4,2

N. struttura	68
Riferimenti catastali	Fg. 25 Mapp. 5, 6
Proprietà	Comune di Cologno M.se
Azzonamento da PRG vigente	F2 Residenziale

CARATTERI DIMENSIONALI	Superficie del servizio (lotto)	Mq.
	Superficie del servizio (slp costruito)	Mq.
	Tipologia di edificio	
	Numero di piani fuori terra	1
	Numero di piani interrati	
	Piani occupati all'interno dell'edificio	



FRUIBILITÀ DEL SERVIZIO	Strutture e spazi accessori					
	Adeguatezza a normative vigenti	Barriere architettoniche	Adeguate			
		Impianto di riscaldamento	Adeguate			
		Impianto di illuminazione e messa a terra	Adeguate			
		Contenimento termico e risparmio energetico				
		Prevenzione incendi	Non soggetto			
	Condizioni dell'edificio	Anno di costruzione dell'edificio				
		Struttura portante	stato	ottimo	manutenzione	ottimo
		Finiture	stato	ottimo	manutenzione	ottimo
		Area di pertinenza	stato	ottimo	manutenzione	ottimo
		Servizi igienici	dotazione		manutenzione	
	Classe acustica PZA	Classe IV: Area di intensa attività umana				
Ulteriori note tecniche						

ACCESSIBILITÀ	Modalità e regole di accesso al servizio	Accesso regolato da S.P. 113		
	Parcheggi		Interni	Esterni
		Dimensioni	20	20
		Tipologia	Su strada	
		Distanza minima	m 5	
	Trasporto pubblico entro 500 mt	no		

QUALITÀ	Specifiche criticità/valenze rilevate	
---------	---------------------------------------	--

NOTE	I dati relativi alla superficie del servizio sono stati forniti da	Sopralluogo e interviste agli uffici comunali
	La data di aggiornamento dei dati è il	Ottobre 2008

Servizi ospitati	
------------------	--

Interventi individuati	
------------------------	--

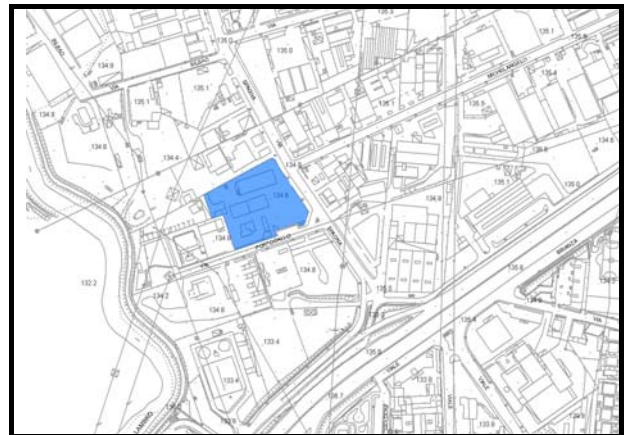
Rilievo fotografico	10/10/08
---------------------	----------



Sede della protezione civile
Via Portogallo 6

N. struttura	69
Riferimenti catastali	Fg. 11 Mapp. 320, 355, 367
Proprietà	Comune di Cologno M.se
Azzonamento da PRG vigente	F2 Residenziale

CARATTERI DIMENSIONALI	Superficie del servizio (lotto)	Mq. 7.223
	Superficie del servizio (slp costruito)	Mq.
	Tipologia di edificio	
	Numero di piani fuori terra	1
	Numero di piani interrati	
	Piani occupati all'interno dell'edificio	



FRUIBILITÀ DEL SERVIZIO	Strutture e spazi accessori					
	Adeguamento a normative vigenti	Barriere architettoniche	Adeguito			
		Impianto di riscaldamento	Adeguito			
		Impianto di illuminazione e messa a terra	Adeguito (esiste impianto di climatizzazione)			
		Contenimento termico e risparmio energetico	Adeguito			
		Prevenzione incendi	Non soggetto			
	Condizioni dell'edificio	Anno di costruzione dell'edificio	Ristrutturato nel 2001			
		Struttura portante	stato	buono	manutenzione	buono
		Finiture	stato	buono	manutenzione	sufficiente
		Area di pertinenza	stato	sufficiente	manutenzione	sufficiente
Servizi igienici		dotazione		manutenzione		
Classe acustica PZA	Classe IV: Area di intensa attività umana					
Ulteriori note tecniche						

ACCESSIBILITÀ	Modalità e regole di accesso al servizio			
	Parcheggi		Interni	Esterni
		Dimensioni	20	
		Tipologia		30
	Distanza minima		m 10	
Trasporto pubblico entro 500 mt	Fermata autobus Linea 709			



QUALITÀ	Specifiche criticità/valenze rilevate	
---------	---------------------------------------	--

NOTE	I dati relativi alla superficie del servizio sono stati forniti da	
	La data di aggiornamento dei dati è il	

Servizi ospitati	
------------------	--

Interventi individuati	
------------------------	--

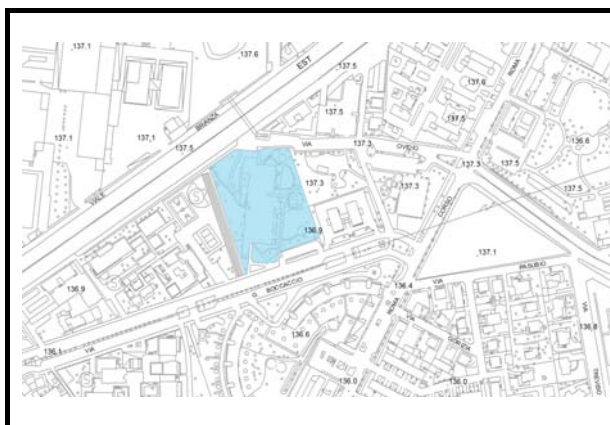
Rilievo fotografico	
---------------------	--



Asilo nido e scuola materna Via Boccaccio
Via Boccaccio 15

N. struttura	70
Riferimenti catastali	Fg. 14 Mapp. 4
Proprietà	Comune di Cologno M.se
Azzonamento da PRG vigente	F1 Residenziale

CARATTERI DIMENSIONALI	Superficie del servizio (lotto)	Mq. 8.869
	Superficie del servizio (slp costruito)	Mq. 1.969
	Tipologia di edificio	Edilizia scolastica
	Numero di piani fuori terra	1
	Numero di piani interrati	
	Piani occupati all'interno dell'edificio	



FRUIBILITÀ DEL SERVIZIO	Strutture e spazi accessori	Giochi per bambini				
	Adeguatezza a normative vigenti	Barriere architettoniche	Adeguate			
		Impianto di riscaldamento	Adeguate (Impianto di teleriscaldamento)			
		Impianto di illuminazione e messa a terra	Adeguate			
		Contenimento termico e risparmio energetico				
		Prevenzione incendi	Adeguate			
	Condizioni dell'edificio	Anno di costruzione dell'edificio	Anni '70			
		Struttura portante	stato	buono	manutenzione	scarso
		Finiture	stato	scarso	manutenzione	scarso
		Area di pertinenza	stato	ottimo	manutenzione	ottimo
Servizi igienici		dotazione		manutenzione		
Classe acustica PZA	Classe IV: Area di intensa attività umana					
Ulteriori note tecniche	Opere di manutenzione straordinaria e adeguamento normativo 626/94 previste nel 2008 dal Programma Triennale OO.PP. 2008/2010. Sistemazione piazzola per rifiuti.					

ACCESSIBILITÀ	Modalità e regole di accesso al servizio	Accesso regolato da Via Boccaccio.		
	Parcheggi		Interni	Esterni
		Dimensioni		50
		Tipologia		Su strada
	Distanza minima		m 10	
Trasporto pubblico entro 500 mt	Fermata autobus Linea 701			

QUALITÀ	Specifiche criticità/valenze rilevate	
---------	---------------------------------------	--

NOTE	I dati relativi alla superficie del servizio sono stati forniti da	Sopralluogo e interviste agli uffici comunali
	La data di aggiornamento dei dati è il	Settembre 2008

Servizi ospitati	Asilo nido Scuola dell'infanzia
------------------	------------------------------------

Interventi individuati	
------------------------	--

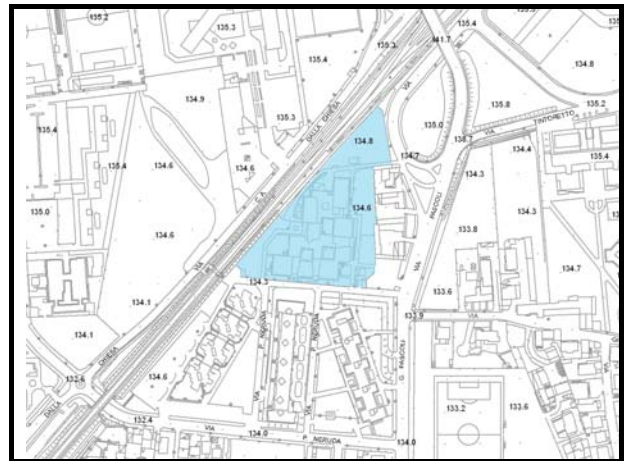
Rilievo fotografico	04/09/2008
---------------------	------------



Distretto scolastico Via G. Pascoli
Via Pascoli 29

N. struttura	71
Riferimenti catastali	Fg. 22 Mapp. 5, 6, 7, 8, 9, 10, 112, 123, 173, 203, 216
Proprietà	Comune di Cologno M.se
Azzonamento da PRG vigente	F1 Residenziale

CARATTERI DIMENSIONALI	Superficie del servizio (lotto)	Mq. 12.501
	Superficie del servizio (slp costruito)	Mq.
	Tipologia di edificio	Edilizia scolastica
	Numero di piani fuori terra	2-3
	Numero di piani interrati	1
	Piani occupati all'interno dell'edificio	



FRUIBILITÀ DEL SERVIZIO	Strutture e spazi accessori	Area giochi				
	Adeguatezza a normative vigenti	Barriere architettoniche	Adeguatezza			
		Impianto di riscaldamento	Adeguatezza (impianto di teleriscaldamento)			
		Impianto di illuminazione e messa a terra	Adeguatezza			
		Contenimento termico e risparmio energetico	Adeguatezza (esiste impianto fotovoltaico da 3,5 Kw)			
		Prevenzione incendi	In corso di rinnovo			
	Condizioni dell'edificio	Anno di costruzione dell'edificio	1970			
		Struttura portante	stato	buono	manutenzione	scarso
		Finiture	stato	scarso	manutenzione	scarso
		Area di pertinenza	stato	sufficiente	manutenzione	pessimo
	Servizi igienici	dotazione		manutenzione		
Classe acustica PZA	Classe IV: Area di intensa attività umana					
Ulteriori note tecniche	Piazzola per rifiuti secondo la normativa vigente.					

ACCESSIBILITÀ	Modalità e regole di accesso al servizio	Accesso regolato da Via Pascoli.		
	Parcheggi		Interni	Esterni
		Dimensioni		30
		Tipologia		In sede propria
		Distanza minima		m 10
	Trasporto pubblico entro 500 mt	Fermata autobus Linea 702		

QUALITÀ	Specifiche criticità/valenze rilevate	
---------	---------------------------------------	--

NOTE	I dati relativi alla superficie del servizio sono stati forniti da	Sopralluogo e interviste agli uffici comunali
	La data di aggiornamento dei dati è il	Settembre 2008

Servizi ospitati	<p>Ingresso da Via Pascoli 29: Asilo nido; Scuola dell'infanzia; Scuola Primaria; CAG Sirio; Sede di associazioni (Soc. Pescatori Colognesi - Patronato INAS-CISL - Consulta di Quartiere - Tibet Culture House - Cerchio Rosa).</p> <p>Ingresso da Via Pascoli 31: Centro unico di cottura. Oltre alla Scuola primaria la palestra è utilizzata, in orario extrascolastico, anche dalle seguenti Associazioni: ASAM Ginnastica artistica - USSG Propaganda 9/13 - Scuola Pallavolo 7/9 anni, under 18, mista adulti.</p> <p>Ingresso da Via Neruda 5: palestrina che viene utilizzata dalle seguenti associazioni: Associazione Movimente: feldenkrais, yoga adulti e bambini, Arca Verde: attività teatrale</p>
------------------	---

Interventi individuati	
------------------------	--

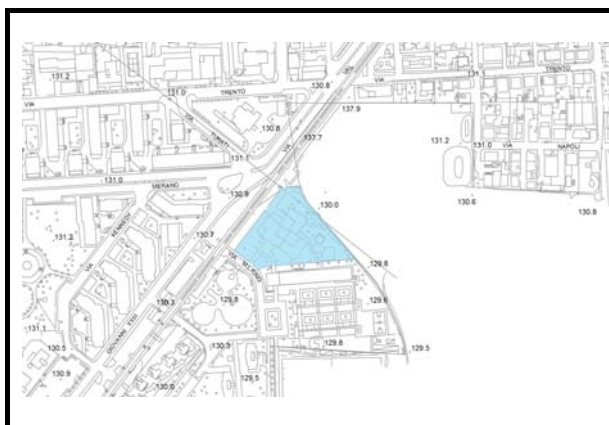
Rilievo fotografico	22/09/08
---------------------	----------



Scuola materna "G. Rodari"
Via M. Luter King 5

N. struttura	72
Riferimenti catastali	Fg. 35 Mapp. 115
Proprietà	Comune di Cologno M.se
Azzonamento da PRG vigente	F1 Residenziale

CARATTERI DIMENSIONALI	Superficie del servizio (lotto)	Mq. 5.614
	Superficie del servizio (slp costruito)	Mq. 1.135
	Tipologia di edificio	
	Numero di piani fuori terra	1
	Numero di piani interrati	0
	Piani occupati all'interno dell'edificio	1



FRUIBILITÀ DEL SERVIZIO	Strutture e spazi accessori					
	Adeguamento a normative vigenti	Barriere architettoniche	Adeguate			
		Impianto di riscaldamento	Conversione metano e rifacimento centrali termiche nei primi anni '90			
		Impianto di illuminazione e messa a terra	Adeguate			
		Contenimento termico e risparmio energetico	Non adeguato			
		Prevenzione incendi	Adeguate			
	Condizioni dell'edificio	Anno di costruzione dell'edificio	1970/80			
		Struttura portante	stato	buono	manutenzione	scarso
		Finiture	stato	scarso	manutenzione	scarso
		Area di pertinenza	stato	scarso	manutenzione	sufficiente
Servizi igienici		dotazione		manutenzione		
Classe acustica PZA	Classe IV: Area di intensa attività umana					
Ulteriori note tecniche	Sistemazione della piazzola per i rifiuti					

ACCESSIBILITÀ	Modalità e regole di accesso al servizio	Accesso regolato da Via M.L. King.		
	Parcheggi		Interni	Esterni
		Dimensioni		50
		Tipologia		Su strada e in sede
	Distanza minima		m 50	
Trasporto pubblico entro 500 mt	Fermata autobus Linea 709			

QUALITÀ	Specifiche criticità/valenze rilevate	La linea della metropolitana passa sopra il giardino della scuola
---------	---------------------------------------	---

NOTE	I dati relativi alla superficie del servizio sono stati forniti da	Sopralluogo e interviste agli uffici comunali
	La data di aggiornamento dei dati è il	Settembre 2008

Servizi ospitati	Scuola dell'infanzia
------------------	----------------------

Interventi individuati	
------------------------	--

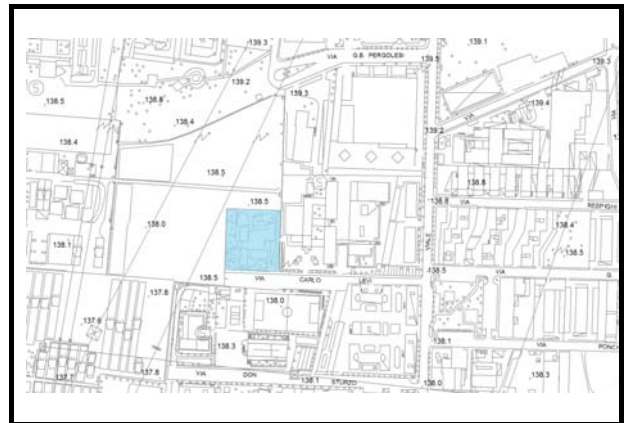
Rilievo fotografico	30/07/08
---------------------	----------



Scuola materna Via Levi
Via C. Levi 8

N. struttura	73
Riferimenti catastali	Fg. 5 Mapp. 200
Proprietà	Comune di Cologno M.se
Azzonamento da PRG vigente	F1 Residenziale

CARATTERI DIMENSIONALI	Superficie del servizio (lotto)	Mq. 3.378
	Superficie del servizio (slp costruito)	Mq. 743
	Tipologia di edificio	
	Numero di piani fuori terra	1
	Numero di piani interrati	1
	Piani occupati all'interno dell'edificio	2



FRUIBILITÀ DEL SERVIZIO	Strutture e spazi accessori					
	Adeguamento a normative vigenti	Barriere architettoniche	Adeguate			
		Impianto di riscaldamento	Conversione metano e rifacimento centrali termiche nei primi anni '90			
		Impianto di illuminazione e messa a terra	Adeguate			
		Contenimento termico e risparmio energetico	Non adeguato			
		Prevenzione incendi	In fase di rinnovo			
	Condizioni dell'edificio	Anno di costruzione dell'edificio	1980			
		Struttura portante	stato	buono	manutenzione	scarso
		Finiture	stato	scarso	manutenzione	scarso
		Area di pertinenza	stato	buono	manutenzione	buono
Servizi igienici		dotazione		manutenzione		
Classe acustica PZA	Classe I: Area particolarmente protetta					
Ulteriori note tecniche	Sistemazione della piazzola per i rifiuti.					

ACCESSIBILITÀ	Modalità e regole di accesso al servizio	Accesso regolato da Via Levi.		
	Parcheggi		Interni	Esterni
		Dimensioni		50
		Tipologia		Su strada
	Distanza minima		m 5	
Trasporto pubblico entro 500 mt	Fermata autobus Linee 709 - 701			

QUALITÀ	Specifiche criticità/valenze rilevate	
---------	---------------------------------------	--

NOTE	I dati relativi alla superficie del servizio sono stati forniti da	Sopralluogo e interviste agli uffici comunali
	La data di aggiornamento dei dati è il	Settembre 2008

Servizi ospitati	Scuola dell'infanzia Sede di associazioni Magazzino comunale. La scuola ha un inglese indipendente dalle altre attività che sono localizzate al piano interrato.
------------------	---

Interventi individuati	
------------------------	--

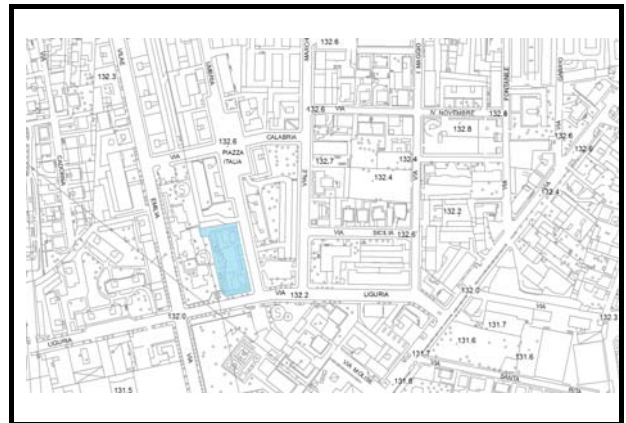
Rilievo fotografico	23/07/08
---------------------	----------



Scuola materna "F.lli Grimm"
Viale Umbria 10

N. struttura	74
Riferimenti catastali	Fg. 29 Mapp. 281
Proprietà	Comune di Cologno M.se
Azzonamento da PRG vigente	F1 Residenziale

CARATTERI DIMENSIONALI	Superficie del servizio (lotto)	Mq. 2.236
	Superficie del servizio (slp costruito)	Mq. 2.032
	Tipologia di edificio	Edilizia scolastica
	Numero di piani fuori terra	2
	Numero di piani interrati	1
	Piani occupati all'interno dell'edificio	3



FRUIBILITÀ DEL SERVIZIO	Strutture e spazi accessori	Refettorio				
	Adeguamento a normative vigenti	Barriere architettoniche	Adeguate			
		Impianto di riscaldamento	Conversione metano e rifacimento centrali termiche nei primi anni '90			
		Impianto di illuminazione e messa a terra	Adeguate			
		Contenimento termico e risparmio energetico	Non adeguato			
		Prevenzione incendi	In fase di rinnovo			
	Condizioni dell'edificio	Anno di costruzione dell'edificio	1980 Nel 2009 è previsto il rifacimento della pavimentazione interna			
		Struttura portante	stato	buono	manutenzione	scarso
		Finiture	stato	scarso	manutenzione	scarso
		Area di pertinenza	stato	ottimo	manutenzione	ottimo
Servizi igienici		dotazione		manutenzione		
Classe acustica PZA	Classe II: Area prevalentemente residenziale					
Ulteriori note tecniche	Piazzola per rifiuti secondo la normativa vigente					

ACCESSIBILITÀ	Modalità e regole di accesso al servizio	Accesso regolato da Viale Umbria.		
	Parcheggi		Interni	Esterni
		Dimensioni		30
		Tipologia		Su strada e in sede propria
	Distanza minima		m 0	
Trasporto pubblico entro 500 mt	Fermata autobus Linea 709			

QUALITÀ	Specifiche criticità/valenze rilevate	
---------	---------------------------------------	--

NOTE	I dati relativi alla superficie del servizio sono stati forniti da	Sopralluogo e interviste agli uffici comunali
	La data di aggiornamento dei dati è il	Settembre 2008

Servizi ospitati	Scuola dell'infanzia
------------------	----------------------

Interventi individuati	
------------------------	--

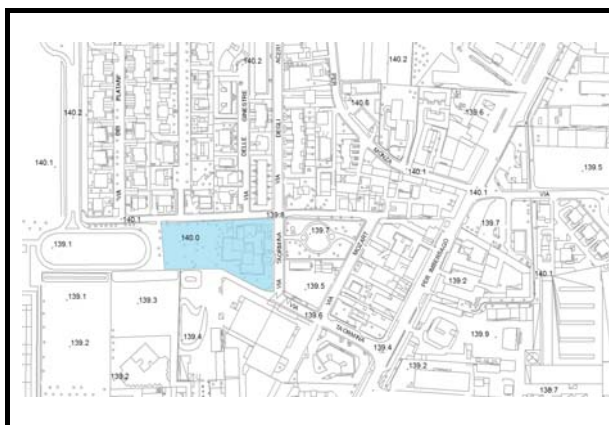
Rilievo fotografico	30/07/2008
---------------------	------------



Scuola Via Taormina
Via Taormina 15

N. struttura	75
Riferimenti catastali	Fg. 8 Mapp. 81
Proprietà	Comune di Cologno M.se
Azzonamento da PRG vigente	F1 Residenziale

CARATTERI DIMENSIONALI	Superficie del servizio (lotto)	Mq. 6.075
	Superficie del servizio (slp costruito)	Mq. 1.175
	Tipologia di edificio	Edilizia scolastica
	Numero di piani fuori terra	1
	Numero di piani interrati	1
	Piani occupati all'interno dell'edificio	1



FRUIBILITÀ DEL SERVIZIO	Strutture e spazi accessori	Refettorio				
	Adeguatezza a normative vigenti	Barriere architettoniche	Adeguate			
		Impianto di riscaldamento	Adeguate - Impianto di teleriscaldamento			
		Impianto di illuminazione e messa a terra	Adeguate			
		Contenimento termico e risparmio energetico	Non adeguate			
		Prevenzione incendi	Non soggetto			
	Condizioni dell'edificio	Anno di costruzione dell'edificio	1965-1975			
		Struttura portante	stato	buono	manutenzione	scarso
		Finiture	stato	scarso	manutenzione	scarso
		Area di pertinenza	stato	buono	manutenzione	buono
Servizi igienici		dotazione		manutenzione		
Classe acustica PZA	Classe II: Area prevalentemente residenziale					
Ulteriori note tecniche	Piazzola per rifiuti coperta secondo la normativa vigente					

ACCESSIBILITÀ	Modalità e regole di accesso al servizio	Accesso regolato da Via Taormina.		
	Parcheggi		Interni	Esterni
		Dimensioni		
		Tipologia		
		Distanza minima		m
	Trasporto pubblico entro 500 mt	no		

QUALITÀ	Specifiche criticità/valenze rilevate	
---------	---------------------------------------	--

NOTE	I dati relativi alla superficie del servizio sono stati forniti da	Sopralluogo e interviste agli uffici comunali
	La data di aggiornamento dei dati è il	Settembre 2008

Servizi ospitati	Asilo nido Scuola dell'Infanzia
------------------	------------------------------------

Interventi individuati	
------------------------	--

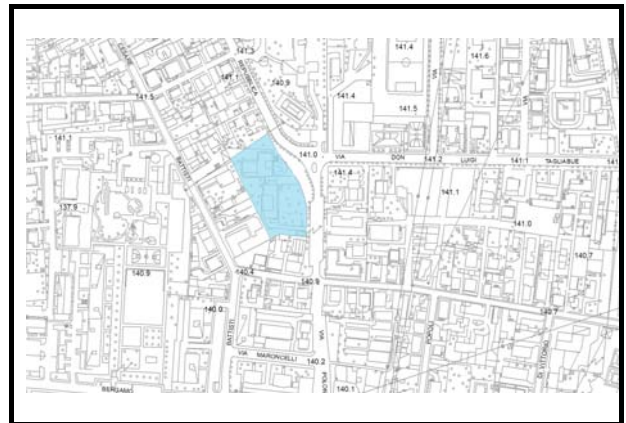
Rilievo fotografico	
---------------------	--



Scuola Elementare "U. Foscolo"
Via della Repubblica 48

N. struttura	76
Riferimenti catastali	Fg. 3 Mapp. 233
Proprietà	Comune di Cologno M.se
Azzonamento da PRG vigente	F1 Residenziale

CARATTERI DIMENSIONALI	Superficie del servizio (lotto)	Mq. 4.692
	Superficie del servizio (slp costruito)	Mq. 2.217
	Tipologia di edificio	
	Numero di piani fuori terra	3
	Numero di piani interrati	1
	Piani occupati all'interno dell'edificio	3



FRUIBILITÀ DEL SERVIZIO	Strutture e spazi accessori	Palestra; refettorio				
	Adeguatezza a normative vigenti	Barriere architettoniche	Adeguate			
		Impianto di riscaldamento	Conversione metano e rifacimento centrali termiche nei primi anni '90			
		Impianto di illuminazione e messa a terra	Adeguate			
		Contenimento termico e risparmio energetico	Non adeguato			
		Prevenzione incendi	In fase di rinnovo			
	Condizioni dell'edificio	Anno di costruzione dell'edificio	1975/80			
		Struttura portante	stato	buono	manutenzione	scarso
		Finiture	stato	scarso	manutenzione	scarso
		Area di pertinenza	stato	sufficiente	manutenzione	scarso
Servizi igienici		dotazione		manutenzione		
Classe acustica PZA	Classe II: Area prevalentemente residenziale					
Ulteriori note tecniche	Opere di manutenzione straordinaria e adeguamento normativo 626/94 previste nel 2008 dal Programma Triennale OO.PP. 2008/2010. Piazzola per rifiuti.					

ACCESSIBILITÀ	Modalità e regole di accesso al servizio	Accesso regolato da Via della Repubblica		
	Parcheggi		Interni	Esterni
		Dimensioni		15
		Tipologia		Su strada rialzati
	Distanza minima		m 0	
Trasporto pubblico entro 500 mt	Fermata autobus Linee 701 - 709			

QUALITÀ	Specifiche criticità/valenze rilevate	Oltre alla Scuola primaria la palestra è utilizzata, in orario extrascolastico, anche dalle seguenti Associazioni: Centri Olimpia: ginnastica artistica Taekwondo Cologno: tai chi adulti Associazione Movimente: feldenkrais adulti
---------	---------------------------------------	---

NOTE	I dati relativi alla superficie del servizio sono stati forniti da	Sopralluogo e interviste agli uffici comunali
	La data di aggiornamento dei dati è il	Settembre 2008

Servizi ospitati	Scuola primaria
------------------	-----------------

Interventi individuati	
------------------------	--

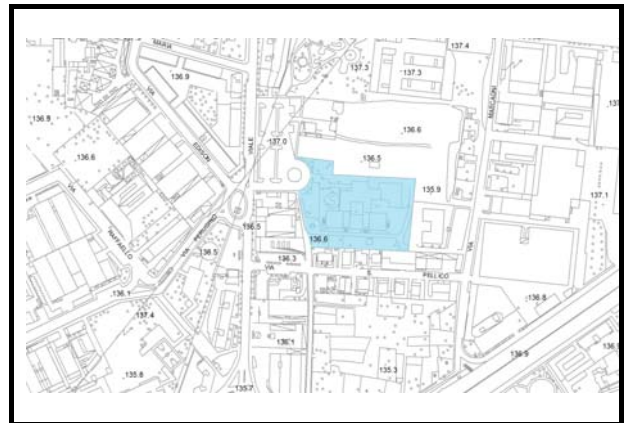
Rilievo fotografico	22/07/08
---------------------	----------



Scuola Elementare Viale Lombardia
Viale Lombardia 24

N. struttura	77
Riferimenti catastali	Fg. 13 Mapp. 3
Proprietà	Comune di Cologno M.se
Azzonamento da PRG vigente	F1 Residenziale

CARATTERI DIMENSIONALI	Superficie del servizio (lotto)	Mq. 8.448
	Superficie del servizio (slp costruito)	Mq. 3.747
	Tipologia di edificio	
	Numero di piani fuori terra	2
	Numero di piani interrati	1
	Piani occupati all'interno dell'edificio	3



FRUIBILITÀ DEL SERVIZIO	Strutture e spazi accessori	Palestra; refettorio, servizio di scuolabus gratuito				
	Adeguamento a normative vigenti	Barriere architettoniche	Adeguate			
		Impianto di riscaldamento	Conversione metano e rifacimento centrali termiche nei primi anni '90			
		Impianto di illuminazione e messa a terra	Adeguate			
		Contenimento termico e risparmio energetico	Non adeguato			
		Prevenzione incendi	Adeguate			
	Condizioni dell'edificio	Anno di costruzione dell'edificio	1976			
		Struttura portante	stato	buono	manutenzione	scarso
		Finiture	stato	scarso	manutenzione	scarso
		Area di pertinenza	stato	buono	manutenzione	sufficiente
Servizi igienici		dotazione		manutenzione		
Classe acustica PZA	Classe II: Area prevalentemente residenziale Classe IV: Area di intensa attività umana					
Ulteriori note tecniche						

ACCESSIBILITÀ	Modalità e regole di accesso al servizio	Accesso regolato da Viale Lombardia		
	Parcheggi		Interni	Esterni
		Dimensioni		100
		Tipologia		In sede propria
	Distanza minima		m 10	
Trasporto pubblico entro 500 mt	Fermata autobus Linee 701 - 709			

QUALITÀ	Specifiche criticità/valenze rilevate	Oltre alla Scuola primaria la palestra è utilizzata, in orario extrascolastico, anche dalle seguenti Associazioni: Santa Maria: pallavolo Il Teatro Viaggiante: attività circense Centri Olimpia: ginnastica artistica – aerobica – generale – pilates - minibasket
---------	---------------------------------------	--

NOTE	I dati relativi alla superficie del servizio sono stati forniti da	Sopralluogo e interviste agli uffici comunali
	La data di aggiornamento dei dati è il	Settembre 2008

Servizi ospitati	Scuola primaria
------------------	-----------------

Interventi individuati	
------------------------	--

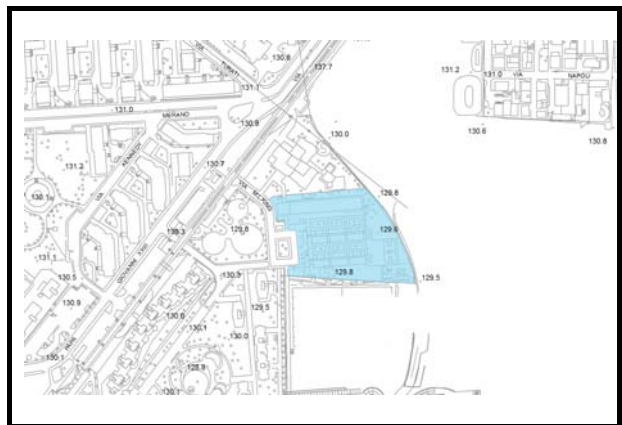
Rilievo fotografico	23/07/08
---------------------	----------



Scuola elementare "E. Montale"
Via M. Luter King 7

N. struttura	78
Riferimenti catastali	Fg. 35 Mapp. 167
Proprietà	Comune di Cologno M.se
Azzonamento da PRG vigente	F1 Residenziale

CARATTERI DIMENSIONALI	Superficie del servizio (lotto)	Mq. 9.954
	Superficie del servizio (slp costruito)	Mq.
	Tipologia di edificio	
	Numero di piani fuori terra	2
	Numero di piani interrati	1
	Piani occupati all'interno dell'edificio	3



FRUIBILITÀ DEL SERVIZIO	Strutture e spazi accessori	Palestra , refettorio				
	Adeguamento a normative vigenti	Barriere architettoniche	Adeguate			
		Impianto di riscaldamento	Conversione metano e rifacimento centrali termiche nei primi anni '90			
		Impianto di illuminazione e messa a terra	Adeguate			
		Contenimento termico e risparmio energetico	Non adeguato			
		Prevenzione incendi	Adeguate			
	Condizioni dell'edificio	Anno di costruzione dell'edificio	1970/80			
		Struttura portante	stato	buono	manutenzione	scarso
		Finiture	stato	scarso	manutenzione	scarso
		Area di pertinenza	stato	sufficiente	manutenzione	sufficiente
Servizi igienici		dotazione		manutenzione		
Classe acustica PZA	Classe IV: Area di intensa attività umana					
Ulteriori note tecniche	Sistemazione della piazzola per i rifiuti					

ACCESSIBILITÀ	Modalità e regole di accesso al servizio	Accesso regolato da Via M.L. King.		
	Parcheggi		Interni	Esterni
		Dimensioni		50
		Tipologia		Su strada e in sede propria
	Distanza minima		m 10	
Trasporto pubblico entro 500 mt	Stazione MM2			

QUALITÀ	Specifiche criticità/valenze rilevate	
---------	---------------------------------------	--

NOTE	I dati relativi alla superficie del servizio sono stati forniti da	Sopralluogo e interviste agli uffici comunali
	La data di aggiornamento dei dati è il	Settembre 2008

Servizi ospitati	<p>Scuola primaria</p> <p>La palestra è utilizzata, in orario extrascolastico, dalle seguenti associazioni:</p> <p>ASD Città di Cologno: allenamento bambini - Utilizzo spogliatoi per calcio</p> <p>Shoto Club: karate bambini ragazzi e adulti</p> <p>Polisportiva San Marco: pallavolo allieve e pallavolo under open</p>
------------------	--

Interventi individuati	
------------------------	--

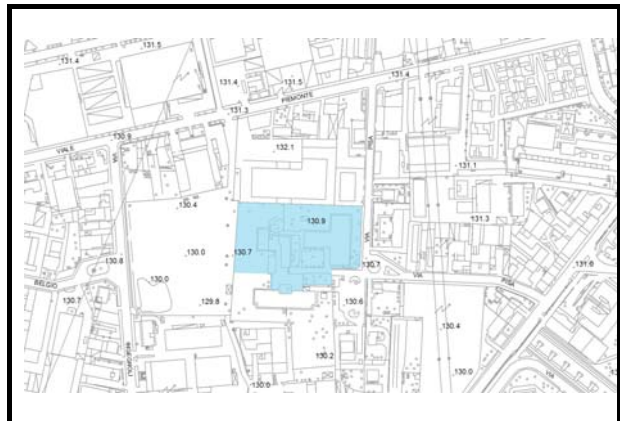
Rilievo fotografico	30/07/08
---------------------	----------



Scuola materna "H.C. Andersen" e scuola elementare "Arcimboldi"
Via Pisa 14

N. struttura	79
Riferimenti catastali	Fg. 28 Mapp. 110,456
Proprietà	Comune di Cologno M.se
Azzonamento da PRG vigente	F1 Residenziale

CARATTERI DIMENSIONALI	Superficie del servizio (lotto)	Mq. 15.621
	Superficie del servizio (slp costruito)	Mq.
	Tipologia di edificio	
	Numero di piani fuori terra	2
	Numero di piani interrati	0
	Piani occupati all'interno dell'edificio	2



FRUIBILITÀ DEL SERVIZIO	Strutture e spazi accessori	Palestra, refettorio				
	Adeguamento a normative vigenti	Barriere architettoniche	Adeguate			
		Impianto di riscaldamento	Conversione metano e rifacimento centrali termiche nei primi anni '90			
		Impianto di illuminazione e messa a terra	Adeguate			
		Contenimento termico e risparmio energetico	Non adeguato			
		Prevenzione incendi	In fase di rinnovo			
	Condizioni dell'edificio	Anno di costruzione dell'edificio	1980			
		Struttura portante	stato	buono	manutenzione	sufficiente
		Finiture	stato	sufficiente	manutenzione	sufficiente
		Area di pertinenza	stato	buono	manutenzione	sufficiente
	Servizi igienici	dotazione		manutenzione		
Classe acustica PZA	Classe II: Area prevalentemente residenziale					
Ulteriori note tecniche	Sistemazione della piazzola per i rifiuti					

ACCESSIBILITÀ	Modalità e regole di accesso al servizio	Accesso regolato da Via Pisa		
	Parcheggi		Interni	Esterni
		Dimensioni		35
		Tipologia		In sede propria
		Distanza minima		m 0
	Trasporto pubblico entro 500 mt	Fermata autobus Linea 709		

QUALITÀ	Specifiche criticità/valenze rilevate	
---------	---------------------------------------	--

NOTE	I dati relativi alla superficie del servizio sono stati forniti da	Sopralluogo e interviste agli uffici comunali
	La data di aggiornamento dei dati è il	Settembre 2008

Servizi ospitati	Scuola primaria "A. Arcimboldi" Scuola dell'infanzia "C.H. Andersen" Centro diurno disabili Ludoteca La palestra è utilizzata, in orario extrascolastico, dalle seguenti associazioni: Taekwondo Cologno: taekwondo adulti e piccoli, tai chi adulti
------------------	---

Interventi individuati	
------------------------	--

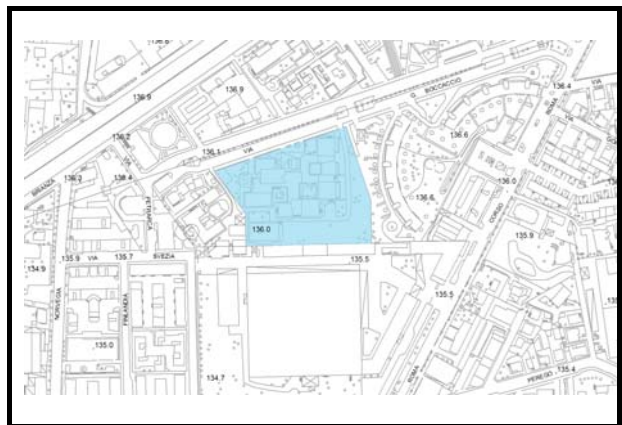
Rilievo fotografico	30/07/08
---------------------	----------



Scuola elementare "G. Boccaccio"
Via G. Boccaccio 12

N. struttura	80
Riferimenti catastali	Fg. 14 Mapp. 191
Proprietà	Comune di Cologno M.se
Azzonamento da PRG vigente	F1 Residenziale

CARATTERI DIMENSIONALI	Superficie del servizio (lotto)	Mq. 13.292
	Superficie del servizio (slp costruito)	Mq. 3.693
	Tipologia di edificio	Edilizia scolastica
	Numero di piani fuori terra	2
	Numero di piani interrati	1
	Piani occupati all'interno dell'edificio	2



FRUIBILITÀ DEL SERVIZIO	Strutture e spazi accessori	Attrezzature sportive in pessimo stato il servizio				
	Adeguatezza a normative vigenti	Barriere architettoniche	Adeguate			
		Impianto di riscaldamento	Adeguate (Impianto di teleriscaldamento)			
		Impianto di illuminazione e messa a terra	Adeguate			
		Contenimento termico e risparmio energetico	Non adeguate			
		Prevenzione incendi	In fase di rinnovo			
	Condizioni dell'edificio	Anno di costruzione dell'edificio	1970/80			
		Struttura portante	stato	buono	manutenzione	scarso
		Finiture	stato	scarso	manutenzione	scarso
		Area di pertinenza	stato	buono	manutenzione	buono
Servizi igienici		dotazione		manutenzione		
Classe acustica PZA	Classe IV: Area di intensa attività umana					
Ulteriori note tecniche	Sistemazione piazzola per rifiuti.					

ACCESSIBILITÀ	Modalità e regole di accesso al servizio	Accesso regolato da Via Boccaccio.		
	Parcheggi		Interni	Esterni
		Dimensioni		50
		Tipologia		Su strada
	Distanza minima		m 10	
Trasporto pubblico entro 500 mt	Fermata autobus Linea 709			

QUALITÀ	Specifiche criticità/valenze rilevate	Il servizio Erbavoglio consiste in uno spazio ricreativo per bimbi da 0-3 anni accompagnati da un adulto; sono previsti momenti di confronto tra gli adulti, sul tema dell'infanzia.
---------	---------------------------------------	--

NOTE	I dati relativi alla superficie del servizio sono stati forniti da	Sopralluogo e interviste agli uffici comunali
	La data di aggiornamento dei dati è il	Settembre 2008

Servizi ospitati	Ingresso da Via Boccaccio n. 10: Scuola Primaria G. Boccaccio. La palestra è utilizzata, in orario extrascolastico, dalle seguenti associazioni: Centri Olimpia: ginnastica artistica e formativa; Martesana Volley: pallavolo under 14/18; Servizio Erbavoglio. Ingresso da Via Boccaccio n. 12: Consultorio familiare; U.O.N.P.I.A. Servizio di neuropsichiatria infantile; Sede associazioni Centri Olimpia, Ass. Il Volo ed ENAS
------------------	--

Interventi individuati	
------------------------	--

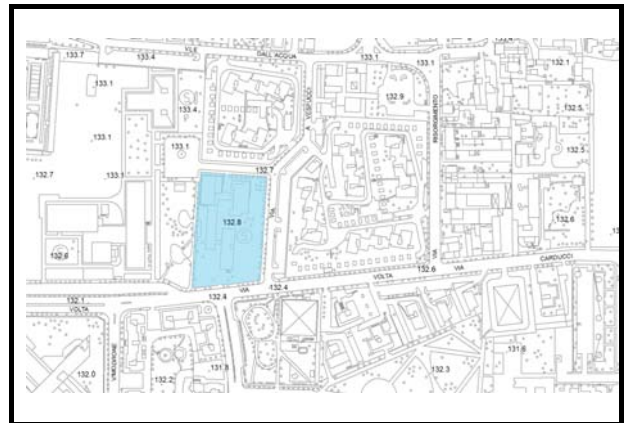
Rilievo fotografico	04/09/2008
---------------------	------------



Scuola elementare "A. Vespucci"
Via A. Vespucci 23

N. struttura	81
Riferimenti catastali	Fg. 31 Mapp. 103
Proprietà	Comune di Cologno M.se
Azzonamento da PRG vigente	F1 Residenziale

CARATTERI DIMENSIONALI	Superficie del servizio (lotto)	Mq. 7.652
	Superficie del servizio (slp costruito)	Mq. 2.966
	Tipologia di edificio	Edilizia scolastica
	Numero di piani fuori terra	2
	Numero di piani interrati	1
	Piani occupati all'interno dell'edificio	2



FRUIBILITÀ DEL SERVIZIO	Strutture e spazi accessori	Palestra, refettorio				
	Adeguatezza a normative vigenti	Barriere architettoniche	Adeguate			
		Impianto di riscaldamento	Adeguate - Impianto di teleriscaldamento			
		Impianto di illuminazione e messa a terra	Adeguate			
		Contenimento termico e risparmio energetico	Non adeguate			
		Prevenzione incendi	In fase di rinnovo			
	Condizioni dell'edificio	Anno di costruzione dell'edificio	1970/80			
		Struttura portante	stato	buono	manutenzione	scarso
		Finiture	stato	scarso	manutenzione	scarso
		Area di pertinenza	stato	buono	manutenzione	sufficiente
Servizi igienici		dotazione		manutenzione		
Classe acustica PZA	Classe II: Area prevalentemente residenziale					
Ulteriori note tecniche	Sistemazione piazzola per rifiuti					

ACCESSIBILITÀ	Modalità e regole di accesso al servizio	Accesso regolato da Via Vespucci.		
	Parcheggi		Interni	Esterni
		Dimensioni		50
		Tipologia		Su strada
	Distanza minima		m 0	
Trasporto pubblico entro 500 mt	Fermata autobus Linea 709			

QUALITÀ	Specifiche criticità/valenze rilevate	
---------	---------------------------------------	--

NOTE	I dati relativi alla superficie del servizio sono stati forniti da	Sopralluogo e interviste agli uffici comunali
	La data di aggiornamento dei dati è il	Settembre 2008

Servizi ospitati	Scuola primaria. La palestra è utilizzata, in orario extrascolastico, dalle seguenti associazioni: Centri Olimpia: minibasket – ginnastica artistica, generale, aerobica Taekwondo Team Cologno Nord: taekwondo piccoli e grandi Ass. Il Volo: basket disabili
------------------	---

Interventi individuati	
------------------------	--

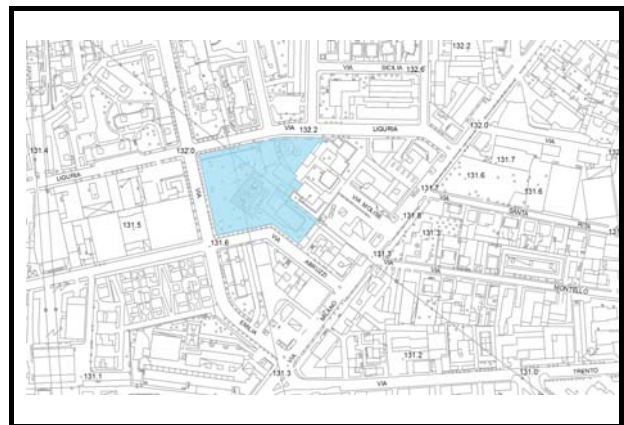
Rilievo fotografico	04/09/2008
---------------------	------------



Scuola elementare "I. Calvino"
Via Liguria 11

N. struttura	82
Riferimenti catastali	Fg. 29 Mapp. 223
Proprietà	Comune di Cologno M.se
Azzonamento da PRG vigente	F1 Residenziale

CARATTERI DIMENSIONALI	Superficie del servizio (lotto)	Mq. 8.855
	Superficie del servizio (slp costruito)	Mq. 3.317
	Tipologia di edificio	Edilizia scolastica
	Numero di piani fuori terra	2
	Numero di piani interrati	1
	Piani occupati all'interno dell'edificio	2



FRUIBILITÀ DEL SERVIZIO	Strutture e spazi accessori	Palestra, refettorio				
	Adeguamento a normative vigenti	Barriere architettoniche	Adeguate			
		Impianto di riscaldamento	Conversione metano e rifacimento centrali termiche nei primi anni '90			
		Impianto di illuminazione e messa a terra	Adeguate			
		Contenimento termico e risparmio energetico	Non adeguato			
		Prevenzione incendi	Adeguate			
	Condizioni dell'edificio	Anno di costruzione dell'edificio	1970/80			
		Struttura portante	stato	buono	manutenzione	scarso
		Finiture	stato	scarso	manutenzione	scarso
		Area di pertinenza	stato	buono	manutenzione	buono
		Servizi igienici	dotazione		manutenzione	
	Classe acustica PZA	Classe II: Area prevalentemente residenziale				
Ulteriori note tecniche	Opere di manutenzione straordinaria e adeguamento normativo 626/94 previste nel 2008 dal Programma Triennale OO.PP. 2008/2010. Sistemazione piazzola per i rifiuti.					

ACCESSIBILITÀ	Modalità e regole di accesso al servizio	Accesso regolato da Via Liguria.		
	Parcheggi		Interni	Esterni
		Dimensioni		30
		Tipologia		Su strada e in sede propria
	Distanza minima		m 15	
Trasporto pubblico entro 500 mt	Fermata autobus Linea 709			

QUALITÀ	Specifiche criticità/valenze rilevate	
---------	---------------------------------------	--

NOTE	I dati relativi alla superficie del servizio sono stati forniti da	Sopralluogo e interviste agli uffici comunali
	La data di aggiornamento dei dati è il	Settembre 2008

Servizi ospitati	<p>Scuola primaria</p> <p>La palestra è utilizzata, in orario extrascolastico, dalle seguenti associazioni: San Giuseppe Volley under 16 e under 18 – Polisportiva San marco Basket under 14 – Fumakoshi karate bambini, karate misti, difesa personale.</p> <p>Nei locali della scuola Civica di Danza Classica (al n. civico 9): Danza Classica – Danza Jazz – Ass. Movimento Fedelkrais adulti e yoga adulti.</p>
------------------	--

Interventi individuati	
------------------------	--

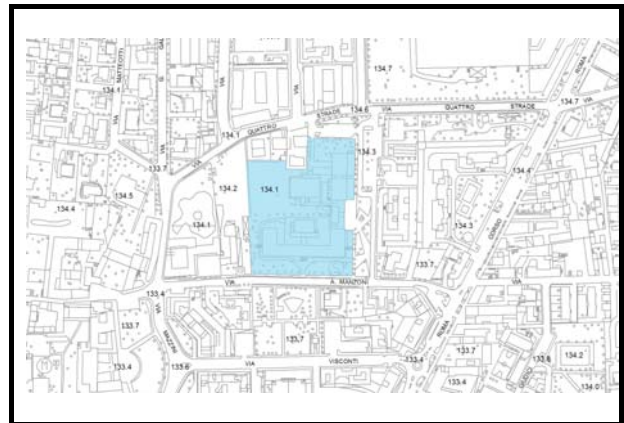
Rilievo fotografico	30/07/2008
---------------------	------------



Scuola Via A. Manzoni"
Via A. Manzoni 14

N. struttura	83
Riferimenti catastali	Fg. 20 Mapp. 10, 23, 161
Proprietà	Comune di Cologno M.se
Azzonamento da PRG vigente	F1 Residenziale

CARATTERI DIMENSIONALI	Superficie del servizio (lotto)	Mq. 12.885
	Superficie del servizio (slp costruito)	Mq.
	Tipologia di edificio	
	Numero di piani fuori terra	2
	Numero di piani interrati	1
	Piani occupati all'interno dell'edificio	3



FRUIBILITÀ DEL SERVIZIO	Strutture e spazi accessori	Palestra, Sala da ballo e auditorium				
	Adeguamento a normative vigenti	Barriere architettoniche	Adeguate			
		Impianto di riscaldamento	Conversione metano e rifacimento centrali termiche nei primi anni '90			
		Impianto di illuminazione e messa a terra	Adeguate			
		Contenimento termico e risparmio energetico	Non adeguate			
		Prevenzione incendi	Adeguate			
	Condizioni dell'edificio	Anno di costruzione dell'edificio	1920/30			
		Struttura portante	stato	buono	manutenzione	scarso
		Finiture	stato	sufficiente	manutenzione	scarso
		Area di pertinenza	stato	sufficiente	manutenzione	sufficiente
Servizi igienici		dotazione		manutenzione		
Classe acustica PZA	Classe II: Area prevalentemente residenziale					
Ulteriori note tecniche	Opere di manutenzione straordinaria degli uffici comunali previste nel 2009 dal Programma Triennale OO.PP. 2008/2010. Sistemazione della piazzola per i rifiuti					

ACCESSIBILITÀ	Modalità e regole di accesso al servizio	Accesso regolato da Via Manzoni e da Via Petrarca		
	Parcheggi		Interni	Esterni
		Dimensioni		100
		Tipologia		In sede propria
	Distanza minima		m 5	
Trasporto pubblico entro 500 mt	Fermata autobus Linee 701 - 702 - 709			

QUALITÀ	Specifiche criticità/valenze rilevate	
---------	---------------------------------------	--

NOTE	I dati relativi alla superficie del servizio sono stati forniti da	Sopralluogo e interviste agli uffici comunali
	La data di aggiornamento dei dati è il	Settembre 2008

Servizi ospitati	<p>Ingresso da Via Manzoni n. 14 : Scuola primaria e Scuola dell'infanzia Ingresso da Via Petrarca n. 11: Uffici comunali: Servizi Sociali, P.I. e Educazione Ambientale Ingresso da Via Petrarca n. 9: Associazione Musicale Città di Cologno solo sede; Auditorium. Vi sono due palestre e un salone dove vengono svolte le seguenti attività: Polisportiva San Marco attività ludica, basket under 14, pallavolo under 14 e under 18; Torrefazione; pallavolo adulti; Centri Olimpia: ginnastica generale; ANPI: pattinaggio; Arcieri Cologno: tiro con l'arco adulti e ragazzi; Associazione MoviMente: danza creativa, feldenkrais adulti, ossa per la vita adulti; Il Teatro Viaggiante attività circense con bambini e adulti. Ingresso da Via Petrarca n. 7: Il Fontanile: corsi di ballo e danze sportive.</p>
------------------	--

Interventi individuati	
------------------------	--

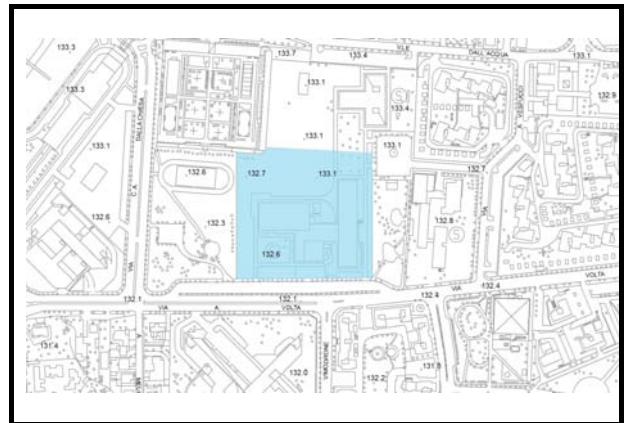
Rilievo fotografico	24/07/08
---------------------	----------



Scuola Via A. Volta
Via A. Volta 13

N. struttura	84
Riferimenti catastali	Fg. 31 Mapp. 18
Proprietà	Comune di Cologno M.se
Azzonamento da PRG vigente	F1 Residenziale

CARATTERI DIMENSIONALI	Superficie del servizio (lotto)	Mq. 29.852
	Superficie del servizio (slp costruito)	Mq.
	Tipologia di edificio	
	Numero di piani fuori terra	2
	Numero di piani interrati	
	Piani occupati all'interno dell'edificio	1



FRUIBILITÀ DEL SERVIZIO	Strutture e spazi accessori	Area verde attrezzata, Cineteatro, Auditorium, Palazzetto dello sport				
	Adeguatezza a normative vigenti	Barriere architettoniche	Adeguate			
		Impianto di riscaldamento	Adeguate (Impianto di teleriscaldamento)			
		Impianto di illuminazione e messa a terra	Adeguate			
		Contenimento termico e risparmio energetico	Non adeguato			
		Prevenzione incendi	In fase di rinnovo			
	Condizioni dell'edificio	Anno di costruzione dell'edificio	1980			
		Struttura portante	stato	buono	manutenzione	scarso
		Finiture	stato	scarso	manutenzione	scarso
		Area di pertinenza	stato	buono	manutenzione	sufficiente
Servizi igienici		dotazione		manutenzione		
Classe acustica PZA	Classe II: Area prevalentemente residenziale					
Ulteriori note tecniche	Opere di riqualificazione e manutenzione straordinaria del Cineteatro e Palazzetto previste nel 2008 dal Programma Triennale OO.PP. 2008/2010. Sistemazione della piazzola per i rifiuti entro il 2008.					

ACCESSIBILITÀ	Modalità e regole di accesso al servizio	Accesso regolato da Via A. Volta.e da Via dall'Acqua		
	Parcheggi		Interni	Esterni
		Dimensioni		120
		Tipologia		Su strada e in sede propria
	Distanza minima		m 0	
Trasporto pubblico entro 500 mt	Fermata autobus Linea 709 e fermata MM2			

QUALITÀ	Specifiche criticità/valenze rilevate	La gestione del Palazzetto e del Cineteatro è difficoltosa a causa dell'inadeguatezza delle strutture ad ospitare eventi importanti che attirano folle consistenti, oltre che alla promozione della classe sportivagonistica. Il Cineteatro in particolare, pur non essendo progettato per tale uso, viene allestito di volta in volta e con utilizzo di notevoli risorse per ospitare eventi culturali e spettacoli.
---------	--	---

NOTE	I dati relativi alla superficie del servizio sono stati forniti da	Sopralluogo e interviste agli uffici comunali
	La data di aggiornamento dei dati è il	Settembre 2008

Servizi ospitati	Scuola dell'infanzia con ingresso da Via Dall'Acqua n. 6 Scuola Secondaria 1° ciclo con ingresso da Via Volta n. 13 Cineteatro e Auditorium con ingresso da Via Volta n. 11 Palazzetto dello sport con ingresso da Via Volta n. 9. Il Palazzetto è utilizzato, in orario extrascolastico, dalle seguenti associazioni: Majorettes Club San Marco: twirling; ASAM: ginnastica artistica bambini e adulti; Martesana Volley: pallavolo serie B1; Settembrini Basket: basket under 15, promo. Il Palazzetto è utilizzato anche per manifestazioni culturali e sportive rivolte alla cittadinanza.
-------------------------	--

Interventi individuati	
-------------------------------	--

Rilievo fotografico	04/09/2008
----------------------------	------------



**Schede servizio per le attrezzature di
interesse collettivo**

(rilievo diretto dicembre 2008)

Cimitero S. Maurizio
Via E. Toti

Servizio n.	1 IC
Struttura ospitante n.	1

NATURA DEL SERVIZIO	Tipologia del servizio	Attrezzatura di interesse collettivo
	Tipologia specifica	Attrezzatura religiosa
	Descrizione del servizio	
	Ente gestore	Comune di Cologno Monzese
	Specifiche sulla gestione	
	Note	

FRUIZIONE	Tempi di fruizione	Periodo invernale (dal 1 Novembre al 31 Marzo): giorni feriali e festivi dalle 8.30 alle 17.00 escluso lunedì mattina. Lunedì dalle 12.00 alle 17.00. Periodo estivo (dal 1 Aprile al 31 Ottobre): giorni feriali e festivi dalle 8.30 alle 19.00 escluso lunedì mattina. Lunedì dalle 12.00 alle 19.00
	Regole di fruizione	L'ingresso è consentito fino a 15 minuti prima della chiusura

UTENZA	Tipologia di utenti prevalente	
	Numero	<i>Medio</i>
		<i>Massimo</i>
Informazione sull'utenza		

QUALITÀ	Specifiche criticità/valenze rilevate	
---------	---------------------------------------	--

NOTE	I dati relativi al servizio sono stati forniti da	Sopralluogo e interviste agli uffici comunali
	La data di riferimento/aggiornamento è il	Settembre 2008

Interventi individuati	
------------------------	--

Cimitero del Capoluogo
Via dell'Acqua

Servizio n.	2 IC
Struttura ospitante n.	2

NATURA DEL SERVIZIO	Tipologia del servizio	Attrezzatura di interesse collettivo
	Tipologia specifica	Attrezzatura religiosa
	Descrizione del servizio	
	Ente gestore	Comune di Cologno Monzese
	Specifiche sulla gestione	
	Note	

FRUIZIONE	Tempi di fruizione	Periodo invernale (dal 1 Novembre al 31 Marzo): giorni feriali e festivi dalle 8.30 alle 17.00 escluso lunedì mattina. Lunedì dalle 12.00 alle 17.00. Periodo estivo (dal 1 Aprile al 31 Ottobre): giorni feriali e festivi dalle 8.30 alle 19.00 escluso lunedì mattina. Lunedì dalle 12.00 alle 19.00.
	Regole di fruizione	L'ingresso è consentito fino a 15 minuti prima della chiusura

UTENZA	Tipologia di utenti prevalente	
	Numero	<i>Medio</i>
		<i>Massimo</i>
Informazione sull'utenza		

QUALITÀ	Specifiche criticità/valenze rilevate	
---------	---------------------------------------	--

NOTE	I dati relativi al servizio sono stati forniti da	Sopralluogo e interviste agli uffici comunali
	La data di riferimento/aggiornamento è il	Settembre 2008

Interventi individuati	
------------------------	--

Cimitero "Longarone"
Via Longarone

Servizio n.	3 IC
Struttura ospitante n.	3

NATURA DEL SERVIZIO	Tipologia del servizio	Attrezzatura di interesse collettivo
	Tipologia specifica	Attrezzatura religiosa
	Descrizione del servizio	
	Ente gestore	Comune di Cologno Monzese
	Specifiche sulla gestione	
	Note	

FRUIZIONE	Tempi di fruizione	Periodo invernale (dal 1 Novembre al 31 Marzo): giorni feriali e festivi dalle 8.30 alle 17.00 escluso lunedì mattina. Lunedì dalle 12.00 alle 17.00. Periodo estivo (dal 1 Aprile al 31 Ottobre): giorni feriali e festivi dalle 8.30 alle 19.00 escluso lunedì mattina. Lunedì dalle 12.00 alle 19.00
	Regole di fruizione	L'ingresso è consentito fino a 15 minuti prima della chiusura

UTENZA	Tipologia di utenti prevalente	
	Numero	<i>Medio</i>
		<i>Massimo</i>
Informazione sull'utenza		

QUALITÀ	Specifiche criticità/valenze rilevate	
---------	---------------------------------------	--

NOTE	I dati relativi al servizio sono stati forniti da	Sopralluogo e interviste agli uffici comunali
	La data di riferimento/aggiornamento è il	Settembre 2008

Interventi individuati	
------------------------	--

Chiesa S. Maria
Via Don Sturzo 18

Servizio n.	4 IC
Struttura ospitante n.	4

NATURA DEL SERVIZIO	Tipologia del servizio	Attrezzatura di interesse collettivo	
	Tipologia specifica	Attrezzatura religiosa	
	Descrizione del servizio		
	Ente gestore	Parrocchia S. Maria	
	Specifiche sulla gestione		
	Note		

FRUIZIONE	Tempi di fruizione	Orario Sante Messe: sabato ore 18.00, domenica ore 10/11.30/18 (orario invernale) 8.00/10.30/18.00 (orario estivo)
	Regole di fruizione	

UTENZA	Tipologia di utenti prevalente		
	Numero	<i>Medio</i>	
		<i>Massimo</i>	
Informazione sull'utenza			

QUALITÀ	Specifiche criticità/valenze rilevate	
---------	---------------------------------------	--

NOTE	I dati relativi al servizio sono stati forniti da	Sopralluogo e interviste agli uffici comunali
	La data di riferimento/aggiornamento è il	Settembre 2008

Interventi individuati	
------------------------	--

Chiesa S. Giuseppe
Via Milano 99

Servizio n.	5 IC
Struttura ospitante n.	5

NATURA DEL SERVIZIO	Tipologia del servizio	Attrezzatura di interesse collettivo	
	Tipologia specifica	Attrezzatura religiosa	
	Descrizione del servizio		
	Ente gestore	Parrocchia S. Giuseppe	
	Specifiche sulla gestione		
	Note		

FRUIZIONE	Tempi di fruizione	Orario Sante Messe: sabato ore 18.30 domenica ore 9.00/10.15/18.30	
	Regole di fruizione		

UTENZA	Tipologia di utenti prevalente		
	Numero	Medio	
		Massimo	
Informazione sull'utenza			

QUALITÀ	Specifiche criticità/valenze rilevate		
---------	---------------------------------------	--	--

NOTE	I dati relativi al servizio sono stati forniti da	Sopralluogo e interviste agli uffici comunali	
	La data di riferimento/aggiornamento è il	Settembre 2008	

Interventi individuati			
------------------------	--	--	--

Oratorio S. Giuseppe
Via Milano 99

Servizio n.	6 IC
Struttura ospitante n.	5

NATURA DEL SERVIZIO	Tipologia del servizio	Attrezzatura di interesse collettivo	
	Tipologia specifica	Attrezzatura religiosa	
	Descrizione del servizio		
	Ente gestore	Parrocchia S. Giuseppe	
	Specifiche sulla gestione		
	Note		

FRUIZIONE	Tempi di fruizione		
	Regole di fruizione		

UTENZA	Tipologia di utenti prevalente		
	Numero	Medio	
		Massimo	
Informazione sull'utenza			

QUALITÀ	Specifiche criticità/valenze rilevate		
---------	---------------------------------------	--	--

NOTE	I dati relativi al servizio sono stati forniti da	Sopralluogo e interviste agli uffici comunali	
	La data di riferimento/aggiornamento è il	Settembre 2008	

Interventi individuati			
------------------------	--	--	--

Chiesa S. Maurizio al Lambro
Piazza Don Minzoni 1

Servizio n.	7 IC
Struttura ospitante n.	6

NATURA DEL SERVIZIO	Tipologia del servizio	Attrezzatura di interesse collettivo	
	Tipologia specifica	Attrezzatura religiosa	
	Descrizione del servizio		
	Ente gestore	Parrocchia S. Maurizio al Lambro	
	Specifiche sulla gestione		
	Note		

FRUIZIONE	Tempi di fruizione	Orario Sante Messe: sabato ore 8.00/18.00, domenica ore 8.30/10.00/11.15/18.00
	Regole di fruizione	

UTENZA	Tipologia di utenti prevalente		
	Numero	Medio	
		Massimo	
Informazione sull'utenza			

QUALITÀ	Specifiche criticità/valenze rilevate	
---------	---------------------------------------	--

NOTE	I dati relativi al servizio sono stati forniti da	Sopralluogo e interviste agli uffici comunali
	La data di riferimento/aggiornamento è il	Settembre 2008

Interventi individuati	
------------------------	--

Oratorio Santa Maria
Via Don L. Sturzo 18

Servizio n.	8 IC
Struttura ospitante n.	4

NATURA DEL SERVIZIO	Tipologia del servizio	Attrezzatura di interesse collettivo	
	Tipologia specifica	Attrezzatura religiosa	
	Descrizione del servizio		
	Ente gestore	Parrocchia S. Maria	
	Specifiche sulla gestione		
	Note		

FRUIZIONE	Tempi di fruizione		
	Regole di fruizione		

UTENZA	Tipologia di utenti prevalente		
	Numero	<i>Medio</i>	
		<i>Massimo</i>	
Informazione sull'utenza			

QUALITÀ	Specifiche criticità/valenze rilevate		
---------	---------------------------------------	--	--

NOTE	I dati relativi al servizio sono stati forniti da	Sopralluogo e interviste agli uffici comunali
	La data di riferimento/aggiornamento è il	Settembre 2008

Interventi individuati	
------------------------	--

Sede Associazioni
Via Don L. Sturzo 18

Servizio n.	9 IC
Struttura ospitante n.	4

NATURA DEL SERVIZIO	Tipologia del servizio	Attrezzatura di interesse collettivo	
	Tipologia specifica	Attrezzatura sociale	
	Descrizione del servizio	Caritas S. Maria	
	Ente gestore	Parrocchia S. Maria	
	Specifiche sulla gestione		
	Note		

FRUIZIONE	Tempi di fruizione	
	Regole di fruizione	

UTENZA	Tipologia di utenti prevalente		
	Numero	<i>Medio</i>	
		<i>Massimo</i>	
Informazione sull'utenza			

QUALITÀ	Specifiche criticità/valenze rilevate	
---------	---------------------------------------	--

NOTE	I dati relativi al servizio sono stati forniti da	Sopralluogo e interviste agli uffici comunali
	La data di riferimento/aggiornamento è il	Settembre 2008

Interventi individuati	
------------------------	--

Oratorio S. Luigi
Via Don Luigi Tagliabue 5

Servizio n.	10 IC
Struttura ospitante n.	8

NATURA DEL SERVIZIO	Tipologia del servizio	Attrezzatura di interesse collettivo	
	Tipologia specifica	Attrezzatura religiosa	
	Descrizione del servizio		
	Ente gestore	Parrocchia S. Maurizio al Lambro	
	Specifiche sulla gestione		
	Note		

FRUIZIONE	Tempi di fruizione		
	Regole di fruizione		

UTENZA	Tipologia di utenti prevalente		
	Numero	<i>Medio</i>	
		<i>Massimo</i>	
Informazione sull'utenza			

QUALITÀ	Specifiche criticità/valenze rilevate		
---------	---------------------------------------	--	--

NOTE	I dati relativi al servizio sono stati forniti da	Sopralluogo e interviste agli uffici comunali
	La data di riferimento/aggiornamento è il	Settembre 2008

Interventi individuati	
------------------------	--

Cappella Votiva S. Maria
Via S. Maria

Servizio n.	11 IC
Struttura ospitante n.	7

NATURA DEL SERVIZIO	Tipologia del servizio	Attrezzatura di interesse collettivo	
	Tipologia specifica	Attrezzatura religiosa	
	Descrizione del servizio		
	Ente gestore	Parrocchia S. Maria	
	Specifiche sulla gestione		
	Note		

FRUIZIONE	Tempi di fruizione		
	Regole di fruizione		

UTENZA	Tipologia di utenti prevalente		
	Numero	Medio	
		Massimo	
Informazione sull'utenza			

QUALITÀ	Specifiche criticità/valenze rilevate		
---------	---------------------------------------	--	--

NOTE	I dati relativi al servizio sono stati forniti da	Sopralluogo e interviste agli uffici comunali	
	La data di riferimento/aggiornamento è il	Settembre 2008	

Interventi individuati			
------------------------	--	--	--

Oratorio S. Maurizio al Lambro
Piazza Don Minzoni 1

Servizio n.	12 IC
Struttura ospitante n.	6

NATURA DEL SERVIZIO	Tipologia del servizio	Attrezzatura di interesse collettivo	
	Tipologia specifica	Attrezzatura religiosa	
	Descrizione del servizio		
	Ente gestore	Parrocchia S. Maurizio al Lambro	
	Specifiche sulla gestione		
	Note		

FRUIZIONE	Tempi di fruizione		
	Regole di fruizione		

UTENZA	Tipologia di utenti prevalente		
	Numero	Medio	
		Massimo	
Informazione sull'utenza			

QUALITÀ	Specifiche criticità/valenze rilevate		
---------	---------------------------------------	--	--

NOTE	I dati relativi al servizio sono stati forniti da	Sopralluogo e interviste agli uffici comunali	
	La data di riferimento/aggiornamento è il	Ottobre 2008	

Interventi individuati			
------------------------	--	--	--

Oratorio San Carlo
Via W.A. Mozart

Servizio n.	13 IC
Struttura ospitante n.	9

NATURA DEL SERVIZIO	Tipologia del servizio	Attrezzatura di interesse collettivo	
	Tipologia specifica	Attrezzatura religiosa	
	Descrizione del servizio		
	Ente gestore	Parrocchia	
	Specifiche sulla gestione		
	Note		

FRUIZIONE	Tempi di fruizione		
	Regole di fruizione		

UTENZA	Tipologia di utenti prevalente		
	Numero	Medio	
		Massimo	
Informazione sull'utenza			

QUALITÀ	Specifiche criticità/valenze rilevate		
---------	---------------------------------------	--	--

NOTE	I dati relativi al servizio sono stati forniti da	Sopralluogo e interviste agli uffici comunali	
	La data di riferimento/aggiornamento è il	Ottobre 2008	

Interventi individuati			
------------------------	--	--	--

Chiesa (Bettolino)
Via W.A. Mozart

Servizio n.	14 IC
Struttura ospitante n.	

NATURA DEL SERVIZIO	Tipologia del servizio	Attrezzatura di interesse collettivo	
	Tipologia specifica	Attrezzatura religiosa	
	Descrizione del servizio		
	Ente gestore	Parrocchia	
	Specifiche sulla gestione		
	Note		

FRUIZIONE	Tempi di fruizione	Orario Sante Messe: sabato ore 20.30, domenica ore 10.00	
	Regole di fruizione		

UTENZA	Tipologia di utenti prevalente		
	Numero	Medio	
		Massimo	
Informazione sull'utenza			

QUALITÀ	Specifiche criticità/valenze rilevate		
---------	---------------------------------------	--	--

NOTE	I dati relativi al servizio sono stati forniti da	Sopralluogo e interviste agli uffici comunali	
	La data di riferimento/aggiornamento è il	Ottobre 2008	

Interventi individuati			
------------------------	--	--	--

Chiesa S. Giuliano
Piazza S. Matteo 2

Servizio n.	15 IC
Struttura ospitante n.	12

NATURA DEL SERVIZIO	Tipologia del servizio	Attrezzatura di interesse collettivo	
	Tipologia specifica	Attrezzature religiosa	
	Descrizione del servizio		
	Ente gestore	Parrocchia S. Giuliano	
	Specifiche sulla gestione		
	Note		

FRUIZIONE	Tempi di fruizione	Orario Sante Messe: sabato ore 18.30, domenica ore 8.30/10.00/11.30/18.30	
	Regole di fruizione		

UTENZA	Tipologia di utenti prevalente		
	Numero	Medio	
		Massimo	
Informazione sull'utenza			

QUALITÀ	Specifiche criticità/valenze rilevate		
---------	---------------------------------------	--	--

NOTE	I dati relativi al servizio sono stati forniti da	Sopralluogo e interviste agli uffici comunali	
	La data di riferimento/aggiornamento è il	Settembre 2008	

Interventi individuati			
------------------------	--	--	--

Oratorio S. Marco
Corso Roma 36

Servizio n.	16 IC
Struttura ospitante n.	10

NATURA DEL SERVIZIO	Tipologia del servizio	Attrezzatura di interesse collettivo	
	Tipologia specifica	Attrezzature religiosa	
	Descrizione del servizio	Nella struttura vengono svolte le seguenti attività: Catechesi; Polisportiva (calcio, pallavolo e danza) Attività oratoriale.	
	Ente gestore	Parrocchia S.S. Marco e Gregorio	
	Specifiche sulla gestione		
	Note		

FRUIZIONE	Tempi di fruizione	Orario segreteria: tutti i giorni dalle 17.00 alle 19.00	
	Regole di fruizione		

UTENZA	Tipologia di utenti prevalente		
	Numero	<i>Medio</i>	
		<i>Massimo</i>	
Informazione sull'utenza			

QUALITÀ	Specifiche criticità/valenze rilevate		
---------	---------------------------------------	--	--

NOTE	I dati relativi al servizio sono stati forniti da	Sopralluogo e interviste agli uffici comunali	
	La data di riferimento/aggiornamento è il	Settembre 2008	

Interventi individuati			
------------------------	--	--	--

Chiesa S.S. Marco e Gregorio
Via Visconti

Servizio n.	17 IC
Struttura ospitante n.	13

NATURA DEL SERVIZIO	Tipologia del servizio	Attrezzatura di interesse collettivo	
	Tipologia specifica	Attrezzatura religiosa	
	Descrizione del servizio		
	Ente gestore	Parrocchia S.S. Marco e Gregorio	
	Specifiche sulla gestione		
	Note		

FRUIZIONE	Tempi di fruizione	Orario Sante Messe: sabato ore 7.30/8.30/18.30, domenica ore 7.30/9/10.15/11.30/18.00	
	Regole di fruizione		

UTENZA	Tipologia di utenti prevalente		
	Numero	Medio	
		Massimo	
Informazione sull'utenza			

QUALITÀ	Specifiche criticità/valenze rilevate		
---------	---------------------------------------	--	--

NOTE	I dati relativi al servizio sono stati forniti da	Sopralluogo e interviste agli uffici comunali	
	La data di riferimento/aggiornamento è il	Settembre 2008	

Interventi individuati			
------------------------	--	--	--

Chiesa S.S. Marco e Gregorio
Piazza XI Febbraio

Servizio n.	18 IC
Struttura ospitante n.	14

NATURA DEL SERVIZIO	Tipologia del servizio	Attrezzatura di interesse collettivo	
	Tipologia specifica	Attrezzature religiosa	
	Descrizione del servizio		
	Ente gestore	Parrocchia S.S. Marco e Gregorio	
	Specifiche sulla gestione		
	Note		

FRUIZIONE	Tempi di fruizione		
	Regole di fruizione		

UTENZA	Tipologia di utenti prevalente		
	Numero	Medio	
		Massimo	
Informazione sull'utenza			

QUALITÀ	Specifiche criticità/valenze rilevate		
---------	---------------------------------------	--	--

NOTE	I dati relativi al servizio sono stati forniti da	Sopralluogo e interviste agli uffici comunali
	La data di riferimento/aggiornamento è il	Ottobre 2008

Interventi individuati	
------------------------	--

Oratorio S. Giuliano
Piazza S. Matteo 13

Servizio n.	19 IC
Struttura ospitante n.	11

NATURA DEL SERVIZIO	Tipologia del servizio	Attrezzatura di interesse collettivo	
	Tipologia specifica	Attrezzature religiosa	
	Descrizione del servizio		
	Ente gestore	Parrocchia S. Giuliano	
	Specifiche sulla gestione		
	Note		

FRUIZIONE	Tempi di fruizione		
	Regole di fruizione		

UTENZA	Tipologia di utenti prevalente		
	Numero	<i>Medio</i>	
		<i>Massimo</i>	
Informazione sull'utenza			

QUALITÀ	Specifiche criticità/valenze rilevate		
---------	---------------------------------------	--	--

NOTE	I dati relativi al servizio sono stati forniti da	Sopralluogo e interviste agli uffici comunali
	La data di riferimento/aggiornamento è il	Settembre 2008

Interventi individuati	
------------------------	--

Aggregazione dei Testimoni di Geova di Cologno Monzese
Via P. Mascagni 15

Servizio n.	20 IC
Struttura ospitante n.	15

NATURA DEL SERVIZIO	Tipologia del servizio	Attrezzatura di interesse collettivo	
	Tipologia specifica	Attrezzatura religiosa	
	Descrizione del servizio		
	Ente gestore	Aggregazione dei Testimoni di Geova di Cologno Monzese	
	Specifiche sulla gestione		
	Note		

FRUIZIONE	Tempi di fruizione	Orari: lunedì dalle 19.30 alle 20.30; martedì dalle 20.00 alle 21; mercoledì dalle 19.30 alle 21.15; giovedì dalle 20.00 alle 21.45, venerdì dalle 20.00 alle 21.45, domenica dalle 9.30 alle 11.30 – 15.30 alle 17.30 – 19.30 alle 20.30
	Regole di fruizione	

UTENZA	Tipologia di utenti prevalente		
	Numero	<i>Medio</i>	
		<i>Massimo</i>	
Informazione sull'utenza			

QUALITÀ	Specifiche criticità/valenze rilevate	
---------	---------------------------------------	--

NOTE	I dati relativi al servizio sono stati forniti da	Sopralluogo e interviste agli uffici comunali
	La data di riferimento/aggiornamento è il	Ottobre 2008

Interventi individuati	
------------------------	--

Campo da calcio via Garibaldi
Via Garibaldi

Servizio n.	21 IC
Struttura ospitante n.	16

NATURA DEL SERVIZIO	Tipologia del servizio	Attrezzatura di interesse collettivo	
	Tipologia specifica	Attrezzatura sportiva	
	Descrizione del servizio	Svolgimento di allenamenti ed attività agonistica di calcio con partecipazione ai campionati nelle diverse categorie previste dalla FIGC svolte dall'Ass. Città di Cologno.	
	Ente gestore	Convenzione tra il comune e la società A.S.D. Città di Cologno	
	Specifiche sulla gestione	Il comune di Cologno Monzese dà e concede alla società sportiva A.S.D. il servizio di custodia e gestione ordinaria del campo da calcio per la promozione della propria attività sportiva nelle forme di base, amatoriale ed agonistica. Scadenza convenzione: 31/08/2009	
	Note		

FRUIZIONE	Tempi di fruizione	Il calendario di utilizzo viene determinato annualmente dal settore sport in accordo con il gestore	
	Regole di fruizione	L'utilizzo delle strutture è stabilito dall'Assessorato allo sport e riguarda: designazione degli orari per la disputa degli allenamenti e dei campionati delle Società di Calcio legalmente costituite, operanti sul territorio e affiliate alla F.I.G.C. o ad altri enti di Promozione Sportiva; richieste varie da parte di terzi per uso limitato nel tempo relativamente ad attività sportive amatoriali e ricreative	

UTENZA	Tipologia di utenti prevalente	Associazione Città di Cologno: 1ª categoria – Juniores prov. Giovanissimi 94 – Pulcini 98 – Pulcini 99 – Piccoli Amici 2000 – Amici 2001	
	Numero	<i>Medio</i>	90
		<i>Massimo</i>	180
Informazione sull'utenza			

QUALITÀ	Specifiche criticità/valenze rilevate		
---------	---------------------------------------	--	--

NOTE	I dati relativi al servizio sono stati forniti da	Sopralluogo e interviste agli uffici comunali
	La data di riferimento/aggiornamento è il	Settembre 2008

Interventi individuati	
------------------------	--

Campi da tennis e calcetto
Via Papa Giovanni XXIII 23

Servizio n.	22 IC
Struttura ospitante n.	17

NATURA DEL SERVIZIO	Tipologia del servizio	Attrezzatura di interesse collettivo	
	Tipologia specifica	Attrezzatura sportiva	
	Descrizione del servizio	Tennis e calcetto	
	Ente gestore	Convenzione tra il comune e la società Cigni Sport Srl	
	Specifiche sulla gestione	Il comune di Cologno Monzese dà e concede alla società Cigni Sport Srl la conduzione e la gestione dei campi da tennis fino al 16/02/2013	
	Note		

FRUIZIONE	Tempi di fruizione	Il regolamento per l'uso dei campi è approvato con apposita deliberazione dall'amministrazione	
	Regole di fruizione		

UTENZA	Tipologia di utenti prevalente	Fruitori individuali o di gruppo	
	Numero	Medio	200
		Massimo	
	Informazione sull'utenza		

QUALITÀ	Specifiche criticità/valenze rilevate	La manutenzione, affidata alla società Cigni Sport Srl, è scarsa.	
---------	---------------------------------------	---	--

NOTE	I dati relativi al servizio sono stati forniti da	Sopralluogo e interviste agli uffici comunali	
	La data di riferimento/aggiornamento è il	Settembre 2008	

Interventi individuati			
------------------------	--	--	--

Centro Sportivo Comunale "Amedeo Cavallari"
Viale Lombardia 119

Servizio n.	23 IC
Struttura ospitante n.	18

NATURA DEL SERVIZIO	Tipologia del servizio	Attrezzatura di interesse collettivo
	Tipologia specifica	Attrezzatura sportiva
	Descrizione del servizio	Attività sportiva: calcio, calcetto, tennis. Sede della società ciclismo
	Ente gestore	Convenzione tra il comune e la Coop. Sportivi Colognesi
	Specifiche sulla gestione	Il comune di Cologno Monzese dà e concede alla società Coop. Sportivi Colognesi la conduzione e la gestione dei campi da tennis per n. 25 anni
	Note	

FRUIZIONE	Tempi di fruizione	Mattino dalle 9.00 alle 13.30, pomeriggio e sera dalle 16.00 alle 23.00
	Regole di fruizione	

UTENZA	Tipologia di utenti prevalente	Associati a n. 3 società sportive: Calcistica "Coop. Sportivi Colognesi" – Ciclistica "U.C. Cologno Monzese" – Circolo tennis E.N.D.A.S. "A. Cavallari"	
	Numero	<i>Medio</i>	90
		<i>Massimo</i>	
Informazione sull'utenza			

QUALITÀ	Specifiche criticità/valenze rilevate	
---------	---------------------------------------	--

NOTE	I dati relativi al servizio sono stati forniti da	Sopralluogo e interviste agli uffici comunali
	La data di riferimento/aggiornamento è il	Ottobre 2008

Interventi individuati	
------------------------	--

Campo di calcio viale Liguria
Viale Liguria

Servizio n.	24 IC
Struttura ospitante n.	20

NATURA DEL SERVIZIO	Tipologia del servizio	Attrezzatura di interesse collettivo
	Tipologia specifica	Attrezzatura sportiva
	Descrizione del servizio	Svolgimento di allenamenti ed attività agonistica di calcio con partecipazione ai campionati nelle diverse categorie previste dalla FIGC svolte dalla società Polisportiva San Marco
	Ente gestore	Convenzione tra il comune e la società Polisportiva San Marco.Sportiva
	Specifiche sulla gestione	Il comune di Cologno Monzese dà e concede alla società Polisportiva San Marco il servizio di custodia e gestione ordinaria del campo da calcio per la promozione della propria attività sportiva nelle forme di base, amatoriale ed agonistica. Scadenza convenzione: 31/08/2009
	Note	

FRUIZIONE	Tempi di fruizione	Il calendario di utilizzo viene determinato annualmente dal settore sport in accordo con il gestore
	Regole di fruizione	L'utilizzo delle strutture è stabilito dall'Assessorato allo sport e riguarda: designazione degli orari per la disputa degli allenamenti e dei campionati delle Società di Calcio legalmente costituite, operanti sul territorio e affiliate alla F.I.G.C. o ad altri enti di Promozione Sportiva; richieste varie da parte di terzi per uso limitato nel tempo relativamente ad attività sportive amatoriali e ricreative

UTENZA	Tipologia di utenti prevalente	Polisportiva San Marco: Juniores . Allievi – Under 14 A.S.D. San Giuseppe: Super Amatori A.S.D. Vires: 3° Categoria	
	Numero	<i>Medio</i>	210
		<i>Massimo</i>	
Informazione sull'utenza			

QUALITÀ	Specifiche criticità/valenze rilevate	
----------------	--	--

NOTE	I dati relativi al servizio sono stati forniti da	Sopralluogo e interviste agli uffici comunali
	La data di riferimento/aggiornamento è il	Ottobre 2008

Interventi individuati	
-------------------------------	--

Piscina comunale e palestra fitness
Via C.A. dalla Chiesa 49

Servizio n.	25 IC
Struttura ospitante n.	21

NATURA DEL SERVIZIO	Tipologia del servizio	Attrezzatura di interesse collettivo
	Tipologia specifica	Attrezzatura sportiva
	Descrizione del servizio	All'interno della struttura: Attività di nuoto libero e corsi vari (Nuoto, speciali acquatici, attività neonati, fitness in acqua) e palestra (corsi fitness, corsi di recupero funzionale e ginnastica posturale). Corsi di nuoto scolastici. Ternario. Nel periodo estivo all'esterno nuoto libero e relax anche con tre proseguimenti serali.
	Ente gestore	Convenzione tra il comune e la società GIS MILANO SSD
	Specifiche sulla gestione	Il comune di Cologno Monzese dà e concede alla società GIS MILANO SSD il servizio di custodia e gestione ordinaria del Centro Natatorio e Fitness per la promozione della propria attività sportiva. Scadenza convenzione: 31/07/2022
	Note	

FRUIZIONE	Tempi di fruizione	Aperta Tutto l'anno, tranne 2 settimane del mese di agosto che variano di anno in anno
	Regole di fruizione	

UTENZA	Tipologia di utenti prevalente	Ai corsi del centro natatorio partecipano utenti di tutte le età	
	Numero	<i>Medio</i>	1.730 ai corsi settimanali nuoto – 342 iscritti palestra più nuoto libero non quantificabile
		<i>Massimo</i>	
Informazione sull'utenza			

QUALITÀ	Specifiche criticità/valenze rilevate	Nell'anno 2008 completamente rinnovato l'edificio esistente e costruzione di vasche esterne con solarium
----------------	--	--

NOTE	I dati relativi al servizio sono stati forniti da	Sopralluogo e interviste agli uffici comunali
	La data di riferimento/aggiornamento è il	Settembre 2008

Interventi individuati	
-------------------------------	--

Centro Polisportivo
Via Campania 50 ang. Via Mozart

Servizio n.	26 IC
Struttura ospitante n.	22

NATURA DEL SERVIZIO	Tipologia del servizio	Attrezzatura di interesse collettivo
	Tipologia specifica	Attrezzatura sportiva
	Descrizione del servizio	Attività amatoriale e agonistica di Calcio, Rugby, Tiro con l'arco, Bocciodromo, Pista ciclabile e Pattinaggio
	Ente gestore	Convenzione tra il comune e la Cooperativa Sport Cologno Monzese
	Specifiche sulla gestione	Il comune di Cologno Monzese dà e concede alla Cooperativa Sport Cologno Monzese il servizio di gestione del Centro in modo da promuovere l'esercizio e lo sviluppo delle attività sportive amatoriali ed agonistiche sul territorio comunale, organizzando, propagando e gestendo tali attività nell'interesse collettivo. Scadenza convenzione per i primi 10 anni 14/04/2013. Per i successivi 15 anni apposita convenzione da stipulare
	Note	

FRUIZIONE	Tempi di fruizione	
	Regole di fruizione	

UTENZA	Tipologia di utenti prevalente	Associati a n. 7 Società sportive: A.S.D. Città di Cologno, Iride Cologno Rugby, Arcieri Cologno, Bocciofila E. Curiel – C. Battisti, Soc. ciclistica Bettolino Freddo, A.N.P.I.	
	Numero	<i>Medio</i>	500
		<i>Massimo</i>	1000
Informazione sull'utenza			

QUALITÀ	Specifiche criticità/valenze rilevate	
---------	---------------------------------------	--

NOTE	I dati relativi al servizio sono stati forniti da	Sopralluogo e interviste agli uffici comunali
	La data di riferimento/aggiornamento è il	Settembre 2008

Interventi individuati	
------------------------	--

Centrosportivo comunale di via Perego
Via Perego

Servizio n.	27 IC
Struttura ospitante n.	23

NATURA DEL SERVIZIO	Tipologia del servizio	Attrezzatura di interesse collettivo
	Tipologia specifica	Attrezzatura sportiva
	Descrizione del servizio	Svolgimento di allenamenti ed attività agonistica di calcio con partecipazione ai campionati nelle diverse categorie previste dalla FIGC svolte dall'Ass. Città di Cologno. Sono presenti n. 2 campi di calcio, uno in erba ed uno in terra battuta.
	Ente gestore	Convenzione tra il comune e la società Sportiva A.S.D. Cologno Calcio
	Specifiche sulla gestione	Il comune di Cologno Monzese dà e concede alla società sportiva A.S.D. Cologno Calcio il servizio di custodia e gestione ordinaria del campo da calcio per la promozione della propria attività sportiva nelle forme di base, amatoriale ed agonistica. Scadenza convenzione: 31/08/2009
	Note	Denominazione centro sportivo: ""Vittorio Brusa"

FRUIZIONE	Tempi di fruizione	Il calendario di utilizzo viene determinato annualmente dal settore sport in accordo con il gestore
	Regole di fruizione	L'utilizzo delle strutture è stabilito dall'Assessorato allo sport e riguarda: designazione degli orari per la disputa degli allenamenti e dei campionati delle Società di Calcio legalmente costituite, operanti sul territorio e affiliate alla F.I.G.C. o ad altri enti di Promozione Sportiva; richieste varie da parte di terzi per uso limitato nel tempo relativamente ad attività sportive amatoriali e ricreative

UTENZA	Tipologia di utenti prevalente	A.S.D. Cologno Calcio: 2^ Categoria – Provinciale Juniores – Allievi Reg. "A" – Allievi Prov. "B" – Giovanissimi Prov. "A" – Giovanissimi Prov. "B" – Esordienti – Pulcini – Piccoli Amici	
	Numero	Medio	360
		Massimo	
Informazione sull'utenza			

QUALITÀ	Specifiche criticità/valenze rilevate	
---------	---------------------------------------	--

NOTE	I dati relativi al servizio sono stati forniti da	Sopralluogo e interviste agli uffici comunali
	La data di riferimento/aggiornamento è il	Settembre 2008

Interventi individuati	
------------------------	--

Centro sportivo comunale di Via M.L. King
Via M.L. King

Servizio n.	28 IC
Struttura ospitante n.	24

NATURA DEL SERVIZIO	Tipologia del servizio	Attrezzatura di interesse collettivo
	Tipologia specifica	Attrezzatura sportiva
	Descrizione del servizio	Svolgimento di allenamenti ed attività agonistica di calcio con partecipazione ai campionati nelle diverse categorie previste dalla FIGC svolte dall'Ass. Città di Cologno.
	Ente gestore	Convenzione tra il comune e la società A.S.D. Città di Cologno
	Specifiche sulla gestione	Il comune di Cologno Monzese dà e concede alla società sportiva A.S.D. Città di Cologno il servizio di custodia e gestione ordinaria del campo da calcio per la promozione della propria attività sportiva nelle forme di base, amatoriale ed agonistica. Scadenza convenzione: 31/08/2009. Il terreno di gioco è di proprietà del Comune di Vimodrone che ne ha concesso l'utilizzo al Comune di Cologno Monzese a seguito di comodato d'uso gratuito della durata di 20 anni.
	Note	Denominazione Campo Sportivo: "Clara Bonaiti"

FRUIZIONE	Tempi di fruizione	Il calendario di utilizzo viene determinato annualmente dal settore sport in accordo con il gestore
	Regole di fruizione	L'utilizzo delle strutture è stabilito dall'Assessorato allo sport e riguarda: designazione degli orari per la disputa degli allenamenti e dei campionati delle Società di Calcio legalmente costituite, operanti sul territorio e affiliate alla F.I.G.C. o ad altri enti di Promozione Sportiva; richieste varie da parte di terzi per uso limitato nel tempo relativamente ad attività sportive amatoriali e ricreative

UTENZA	Tipologia di utenti prevalente	A.S.D. Città di Cologno Monzese: esordienti 96, pulcini 98/99/00, allievi 92/93, giovanissimi 95.	
	Numero	Medio	203
		Massimo	
Informazione sull'utenza			

QUALITÀ	Specifiche criticità/valenze rilevate	
---------	---------------------------------------	--

NOTE	I dati relativi al servizio sono stati forniti da	Sopralluogo e interviste agli uffici comunali
	La data di riferimento/aggiornamento è il	Ottobre 2008

Interventi individuati	
------------------------	--

Centro Equitazione Erbastro
Viale Spagna 13

Servizio n.	29 IC
Struttura ospitante n.	25

NATURA DEL SERVIZIO	Tipologia del servizio	Attrezzatura di interesse collettivo	
	Tipologia specifica	Attrezzatura sportiva	
	Descrizione del servizio	Le attività svolte dal centro sono: Trekking; Ippoterapia; pensione per cavalli.	
	Ente gestore	Cooperativa Lotta contro l'emarginazione (Colce)	
	Specifiche sulla gestione		
	Note		

FRUIZIONE	Tempi di fruizione	Le lezioni si svolgono sempre su appuntamento dal martedì al venerdì dalle 14.00 alle 19.00, il sabato per tutta la giornata.	
	Regole di fruizione		

UTENZA	Tipologia di utenti prevalente	Adulti, bambini e persone diversamente abili	
	Numero	Medio	
		Massimo	22
Informazione sull'utenza			

QUALITÀ	Specifiche criticità/valenze rilevate		
---------	---------------------------------------	--	--

NOTE	I dati relativi al servizio sono stati forniti da	Consultazione sito web	
	La data di riferimento/aggiornamento è il		

Interventi individuati			
------------------------	--	--	--

Palazzetto dello sport
Via A. Volta 9

Servizio n.	31 IC
Struttura ospitante n.	84

NATURA DEL SERVIZIO	Tipologia del servizio	Attrezzatura di interesse collettivo
	Tipologia specifica	Attrezzatura sportiva
	Descrizione del servizio	Attività polivalenti – Attività curricolare Scuola Secondaria di Primo Grado – Attività allenamento e agonistica Associazioni di Pallavolo, Basket, Ginnastica, Twirling – Manifestazioni culturali e sportive rivolte alla cittadinanza.
	Ente gestore	Comune di Cologno Monzese
	Specifiche sulla gestione	
	Note	

FRUIZIONE	Tempi di fruizione	
	Regole di fruizione	

UTENZA	Tipologia di utenti prevalente	Alunni Scuola secondaria primo grado – Iscritti associazioni – Cittadinanza in occasione di manifestazioni.	
	Numero	<i>Medio</i>	
		<i>Massimo</i>	
Informazione sull'utenza			

QUALITÀ	Specifiche criticità/valenze rilevate	
---------	---------------------------------------	--

NOTE	I dati relativi al servizio sono stati forniti da	Sopralluogo e interviste agli uffici comunali
	La data di riferimento/aggiornamento è il	Settembre 2008

Interventi individuati	
------------------------	--

Centro diurno anziani s. Maurizio
Via della Repubblica 21

Servizio n.	33 IC
Struttura ospitante n.	6

NATURA DEL SERVIZIO	Tipologia del servizio	Attrezzatura di interesse collettivo	
	Tipologia specifica	Attrezzatura sociale	
	Descrizione del servizio	Il servizio svolge attività di socializzazione, ricreazione, corsi di abilità manuali ed espressive, oltre che attività culturali rivolte ad un pubblico anziano	
	Ente gestore	Comune di Cologno Monzese	
	Specifiche sulla gestione		
	Note		

FRUIZIONE	Tempi di fruizione	
	Regole di fruizione	

UTENZA	Tipologia di utenti prevalente		
	Numero	Medio	
		Massimo	
Informazione sull'utenza			

QUALITÀ	Specifiche criticità/valenze rilevate	
---------	---------------------------------------	--

NOTE	I dati relativi al servizio sono stati forniti da	Sopralluogo e interviste agli uffici comunali
	La data di riferimento/aggiornamento è il	Ottobre 2008

Interventi individuati	
------------------------	--

Cine-Teatro S.Marco
Via Don Giudici 21

Servizio n.	34 IC
Struttura ospitante n.	10

NATURA DEL SERVIZIO	Tipologia del servizio	Attrezzatura di interesse collettivo	
	Tipologia specifica	Attrezzatura sociale	
	Descrizione del servizio	Il Cine-teatro San Marco è la sala della comunità della parrocchia dei Ss. Marco e Gregorio. La sala della comunità non deve essere considerata solo o semplicemente come un cinema o un teatro, ma come una vera e propria struttura pastorale, al servizio della comunità, che affronta la sfida della nuova cultura medianica, cercando di ampliare quelle modalità espressive che le sono proprie (come cinema, teatro, musica, ecc.), promuovendone unitamente l'uso e la riflessione critica, affinché diventi per la parrocchia uno strumento a sostegno della pastorale ordinaria.	
	Ente gestore	Parrocchia S.S. Marco e Gregorio	
	Specifiche sulla gestione		
	Note		

FRUIZIONE	Tempi di fruizione		
	Regole di fruizione		

UTENZA	Tipologia di utenti prevalente		
	Numero	Medio	
		Massimo	
Informazione sull'utenza			

QUALITÀ	Specifiche criticità/valenze rilevate		
---------	---------------------------------------	--	--

NOTE	I dati relativi al servizio sono stati forniti da	Sopralluogo e interviste agli uffici comunali
	La data di riferimento/aggiornamento è il	Settembre 2008

Interventi individuati	
------------------------	--

Circolo A.C.L.I. di Cologno Monzese
Piazza S. Matteo 13

Servizio n.	35 IC
Struttura ospitante n.	11

NATURA DEL SERVIZIO	Tipologia del servizio	Attrezzatura di interesse collettivo	
	Tipologia specifica	Attrezzatura sociale	
	Descrizione del servizio	Servizio di consulenza per l'orientamento ed il sostegno nella fase di ricerca, ed inoltre favorire l'incontro fra domande ed offerte di lavoro.	
	Ente gestore	Parrocchia S. Giuliano	
	Specifiche sulla gestione		
	Note		

FRUIZIONE	Tempi di fruizione	lunedì, martedì, giovedì, sabato dalle 15.30 alle 18.30	
	Regole di fruizione		

UTENZA	Tipologia di utenti prevalente		
	Numero	Medio	
		Massimo	
Informazione sull'utenza			

QUALITÀ	Specifiche criticità/valenze rilevate		
---------	---------------------------------------	--	--

NOTE	I dati relativi al servizio sono stati forniti da	Sopralluogo e interviste agli uffici comunali	
	La data di riferimento/aggiornamento è il	Settembre 2008	

Interventi individuati			
------------------------	--	--	--

Centro Assistenza Fiscale
Piazza S. Matteo 13

Servizio n.	36 IC
Struttura ospitante n.	11

NATURA DEL SERVIZIO	Tipologia del servizio	Attrezzatura di interesse collettivo	
	Tipologia specifica	Attrezzatura sociale	
	Descrizione del servizio	Fornisce assistenza e consulenza completa e personalizzata nel campo fiscale e delle agevolazioni sociali.	
	Ente gestore	Parrocchia S. Giuliano	
	Specifiche sulla gestione		
	Note		

FRUIZIONE	Tempi di fruizione	
	Regole di fruizione	

UTENZA	Tipologia di utenti prevalente		
	Numero	Medio	
		Massimo	
Informazione sull'utenza			

QUALITÀ	Specifiche criticità/valenze rilevate	
---------	---------------------------------------	--

NOTE	I dati relativi al servizio sono stati forniti da	Sopralluogo e interviste agli uffici comunali
	La data di riferimento/aggiornamento è il	Settembre 2008

Interventi individuati	
------------------------	--

Istituto Nazionale Previdenza Sociale
Via Tintoretto 10

Servizio n.	37 IC
Struttura ospitante n.	36

NATURA DEL SERVIZIO	Tipologia del servizio	Attrezzatura di interesse collettivo	
	Tipologia specifica	Attrezzatura sociale	
	Descrizione del servizio		
	Ente gestore	Istituto Nazionale Previdenza Sociale	
	Specifiche sulla gestione		
	Note		

FRUIZIONE	Tempi di fruizione	Orario sportello: da lunedì a venerdì dalle 8.30 alle 12.30 e martedì e venerdì anche nel pomeriggio dalle ore 14.00 alle 16.00	
	Regole di fruizione		

UTENZA	Tipologia di utenti prevalente		
	Numero	Medio	
		Massimo	
Informazione sull'utenza			

QUALITÀ	Specifiche criticità/valenze rilevate		
---------	---------------------------------------	--	--

NOTE	I dati relativi al servizio sono stati forniti da	Sopralluogo e interviste agli uffici comunali	
	La data di riferimento/aggiornamento è il	Settembre 2008	

Interventi individuati			
------------------------	--	--	--

Centro di Cultura Popolare "Don Lorenzo Milani"
Corso Roma 165/R

Servizio n.	40 IC
Struttura ospitante n.	37

NATURA DEL SERVIZIO	Tipologia del servizio	Attrezzatura di interesse collettivo	
	Tipologia specifica	Attrezzatura sociale	
	Descrizione del servizio		
	Ente gestore		
	Specifiche sulla gestione		
	Note		

FRUIZIONE	Tempi di fruizione		
	Regole di fruizione		

UTENZA	Tipologia di utenti prevalente		
	Numero	Medio	
		Massimo	
Informazione sull'utenza			

QUALITÀ	Specifiche criticità/valenze rilevate		
---------	---------------------------------------	--	--

NOTE	I dati relativi al servizio sono stati forniti da	Sopralluogo e interviste agli uffici comunali	
	La data di riferimento/aggiornamento è il	Ottobre 2008	

Interventi individuati			
------------------------	--	--	--

Sede associazioni
Via P. Neruda 9

Servizio n.	41 IC
Struttura ospitante n.	38

NATURA DEL SERVIZIO	Tipologia del servizio	Attrezzatura di interesse collettivo	
	Tipologia specifica	Attrezzatura sociale	
	Descrizione del servizio	Le associazioni presenti sono: Ass. Naz. Carabinieri; Ass. Naz. Combattenti e Reduci "E. Terruzzi"; ANPI (Ass. Naz. Partigiani d'Italia) Ufficio di zona C;	
	Ente gestore	Comune di Cologno Monzese	
	Specifiche sulla gestione		
	Note		

FRUIZIONE	Tempi di fruizione		
	Regole di fruizione		

UTENZA	Tipologia di utenti prevalente	Cittadini colognesi	
	Numero	<i>Medio</i>	
		<i>Massimo</i>	
Informazione sull'utenza			

QUALITÀ	Specifiche criticità/valenze rilevate		
----------------	---------------------------------------	--	--

NOTE	I dati relativi al servizio sono stati forniti da	Sopralluogo e interviste agli uffici comunali	
	La data di riferimento/aggiornamento è il	Ottobre 2008	

Interventi individuati			
------------------------	--	--	--

Sede di Associazioni
Via Battisti 115

Servizio n.	42 IC
Struttura ospitante n.	39

NATURA DEL SERVIZIO	Tipologia del servizio	Attrezzatura di interesse collettivo
	Tipologia specifica	Attrezzatura sociale
	Descrizione del servizio	Le associazioni presenti sono: AGESCI (Associazione Guide e Scout Cattolici Italiani) Banda Musicale Città di Cologno Club Majorettes San Marco A.S. Martesana Volley Cologno M.se La palestra localizzata nella pertinenza è utilizzata da varie Associazioni per attività sportive.
	Ente gestore	Comune di Cologno Monzese
	Specifiche sulla gestione	
	Note	

FRUIZIONE	Tempi di fruizione	
	Regole di fruizione	

UTENZA	Tipologia di utenti prevalente	Cittadini colognesi	
	Numero	<i>Medio</i>	
		<i>Massimo</i>	
Informazione sull'utenza			

QUALITÀ	Specifiche criticità/valenze rilevate	L'edificio è in fase di ristrutturazione. Si è in attesa della risposta del Centro Don Gnocchi per definire gli spazi, nel caso di un suo spostamento nella struttura.
----------------	---------------------------------------	--

NOTE	I dati relativi al servizio sono stati forniti da	Sopralluogo e interviste agli uffici comunali
	La data di riferimento/aggiornamento è il	Ottobre 2008

Interventi individuati	
-------------------------------	--

Centri diurno anziani
Via Galilei 2

Servizio n.	43 IC
Struttura ospitante n.	34

NATURA DEL SERVIZIO	Tipologia del servizio	Attrezzatura di interesse collettivo	
	Tipologia specifica	Attrezzatura sociale	
	Descrizione del servizio	Il servizio svolge attività di socializzazione, ricreazione, corsi di abilità manuali ed espressive, oltre che attività culturali rivolte ad un pubblico anziano	
	Ente gestore	Comune di Cologno Monzese	
	Specifiche sulla gestione		
	Note		

FRUIZIONE	Tempi di fruizione	
	Regole di fruizione	

UTENZA	Tipologia di utenti prevalente	Anziani	
	Numero	<i>Medio</i>	
		<i>Massimo</i>	
	Informazione sull'utenza		

QUALITÀ	Specifiche criticità/valenze rilevate	
---------	---------------------------------------	--

NOTE	I dati relativi al servizio sono stati forniti da	Sopralluogo e interviste agli uffici comunali
	La data di riferimento/aggiornamento è il	Settembre 2008

Interventi individuati	
------------------------	--

Alloggi per anziani
Via Manzoni 20

Servizio n.	44 IC
Struttura ospitante n.	34

NATURA DEL SERVIZIO	Tipologia del servizio	Attrezzatura di interesse collettivo	
	Tipologia specifica	Attrezzatura sociale	
	Descrizione del servizio		
	Ente gestore	Comune di Cologno Monzese	
	Specifiche sulla gestione		
	Note		

FRUIZIONE	Tempi di fruizione	
	Regole di fruizione	

UTENZA	Tipologia di utenti prevalente	Anziani	
	Numero	<i>Medio</i>	
		<i>Massimo</i>	
	Informazione sull'utenza		

QUALITÀ	Specifiche criticità/valenze rilevate	
---------	---------------------------------------	--

NOTE	I dati relativi al servizio sono stati forniti da	Sopralluogo e interviste agli uffici comunali
	La data di riferimento/aggiornamento è il	Settembre 2008

Interventi individuati	
------------------------	--

Sede di Associazioni
Via Manzoni 20

Servizio n.	45 IC
Struttura ospitante n.	34

NATURA DEL SERVIZIO	Tipologia del servizio	Attrezzatura di interesse collettivo	
	Tipologia specifica	Attrezzatura sociale	
	Descrizione del servizio		
	Ente gestore	Comune di Cologno Monzese	
	Specifiche sulla gestione		
	Note		

FRUIZIONE	Tempi di fruizione		
	Regole di fruizione		

UTENZA	Tipologia di utenti prevalente	Cittadini colognesi	
	Numero	Medio	
		Massimo	
	Informazione sull'utenza		

QUALITÀ	Specifiche criticità/valenze rilevate		
---------	---------------------------------------	--	--

NOTE	I dati relativi al servizio sono stati forniti da	Sopralluogo e interviste agli uffici comunali	
	La data di riferimento/aggiornamento è il	Settembre 2008	

Interventi individuati			
------------------------	--	--	--

Mercato comunale coperto
Via G. Carducci

Servizio n.	46 IC
Struttura ospitante n.	40

NATURA DEL SERVIZIO	Tipologia del servizio	Attrezzatura di interesse collettivo	
	Tipologia specifica	Attrezzatura sociale	
	Descrizione del servizio		
	Ente gestore	Comune di Cologno Monzese	
	Specifiche sulla gestione		
	Note		

FRUIZIONE	Tempi di fruizione	Orari: lunedì solo alla mattina; dal martedì al sabato negli orari consentiti agli esercizi commerciali	
	Regole di fruizione		

UTENZA	Tipologia di utenti prevalente	Tutti i cittadini	
	Numero	Medio	
		Massimo	
	Informazione sull'utenza		

QUALITÀ	Specifiche criticità/valenze rilevate		
---------	---------------------------------------	--	--

NOTE	I dati relativi al servizio sono stati forniti da	Sopralluogo e interviste agli uffici comunali	
	La data di riferimento/aggiornamento è il	Ottobre 2008	

Interventi individuati			
------------------------	--	--	--

Biblioteca civica
Piazza Mentana 1

Servizio n.	47 IC
Struttura ospitante n.	41

NATURA DEL SERVIZIO	Tipologia del servizio	Attrezzatura di interesse collettivo
	Tipologia specifica	Attrezzatura sociale
	Descrizione del servizio	La biblioteca civica oltre ad offrire i servizi di prestito, consultazione, e prenotazione libri, VHS, DVD, audiolibri, riviste offre il prestito a domicilio di materiale musicale e l'opportunità di utilizzare il collegamento ad internet, grazie alla presenza della fonoteca e della sala macchina con 12 PC.
	Ente gestore	Comune di Cologno Monzese
	Specifiche sulla gestione	
	Note	

FRUIZIONE	Tempi di fruizione	Orari: Biblioteca e Sala Macchine: lunedì e giovedì dalle 14.00 alle 19.00; martedì, mercoledì e venerdì dalle 9.00 alle 12.00 e dalle 14.00 alle 19.00; sabato dalle 9.30 alle 12.30 e dalle 14.00 alle 18.00. Fonoteca: da lunedì a venerdì dalle 14.00 alle 19.00; sabato dalle 9.30 alle 12.30 e dalle 14.00 alle 18.00.
	Regole di fruizione	Tutti possono iscriversi alla biblioteca, senza limiti di età, nazionalità, residenza. L'iscrizione è gratuita si effettua presso il servizio prestito adulti o ragazzi, presentando un documento d'identità. Il prestito di materiale audiovisivo è vincolato dai limiti imposti dalla legislazione vigente: il documento è disponibile al prestito trascorsi 18 mesi dalla data di primo esercizio di distribuzione. Per quanto riguarda la sala macchine è possibile prenotare l'uso di una postazione internet contattando telefonicamente

UTENZA	Tipologia di utenti prevalente	Tutti i cittadini	
	Numero	<i>Medio</i>	
		<i>Massimo</i>	
Informazione sull'utenza			

QUALITÀ	Specifiche criticità/valenze rilevate	
---------	---------------------------------------	--

NOTE	I dati relativi al servizio sono stati forniti da	Sopralluogo e interviste agli uffici comunali
	La data di riferimento/aggiornamento è il	Settembre 2008

Interventi individuati	
------------------------	--

Centro Aggregazione Giovanile Ragazzi – Associazione Creare Primavera
Via per Monza 5

Servizio n.	48 IC
Struttura ospitante n.	

NATURA DEL SERVIZIO	Tipologia del servizio	Attrezzatura di interesse collettivo	
	Tipologia specifica	Attrezzatura sociale	
	Descrizione del servizio	Offre attività di sostegno didattico ed esecuzione compiti scolastici, attività ricreative, espressive, sportive, di laboratorio (ceramica, falegnameria, informatica, ecc.), predispone progetti di Educativa Familiare per i minori frequentanti la terza media. Offre anche uno sportello di pronta accoglienza temporanea per madri con minori e un centro di pronta accoglienza per nuclei familiari con minori.	
	Ente gestore	Convenzione tra il comune e l' associazione Creare Primavera	
	Specifiche sulla gestione		
	Note		

FRUIZIONE	Tempi di fruizione	
	Regole di fruizione	Attraverso le Assistenti Sociali del Servizio Minori e Famiglia

UTENZA	Tipologia di utenti prevalente	Bambini e ragazzi da 6 a 16 anni	
	Numero	Medio	
		Massimo	
	Informazione sull'utenza		

QUALITÀ	Specifiche criticità/valenze rilevate	
---------	---------------------------------------	--

NOTE	I dati relativi al servizio sono stati forniti da	Sopralluogo e interviste agli uffici comunali
	La data di riferimento/aggiornamento è il	

Interventi individuati	
------------------------	--

Orti sociali comunali
Via Carducci

Servizio n.	49 IC
Struttura ospitante n.	35

NATURA DEL SERVIZIO	Tipologia del servizio	Attrezzatura di interesse collettivo	
	Tipologia specifica	Attrezzatura sociale	
	Descrizione del servizio	La finalità del servizio è quella di consentire a cittadini anziani lo svolgimento di un'attività di carattere sociale e ricreativa sul territorio comunale attraverso l'impiego di terreni appositamente attrezzati e predisposti.	
	Ente gestore	Comune di Cologno Monzese	
	Specifiche sulla gestione	Assegnazione di orti a pensionati con capacità lavorativa per un periodo prestabilito dietro pagamento di un canone annuo. Il costo annuale è di € 50,00 + € 100,00 di deposito cauzionale.	
	Note		

FRUIZIONE	Tempi di fruizione		
	Regole di fruizione	Periodicamente viene stilata una graduatoria che tiene conto della situazione socio-economica degli eventuali beneficiari	

UTENZA	Tipologia di utenti prevalente	Pensionati ultrasessantenni residenti a Cologno Monzese	
	Numero	<i>Medio</i>	
		<i>Massimo</i>	36
Informazione sull'utenza			

QUALITÀ	Specifiche criticità/valenze rilevate		
---------	---------------------------------------	--	--

NOTE	I dati relativi al servizio sono stati forniti da		
	La data di riferimento/aggiornamento è il		

Interventi individuati			
------------------------	--	--	--

Ludoteca Viale Lombardia
Viale Lombardia 24

Servizio n.	50 IC
Struttura ospitante n.	77

NATURA DEL SERVIZIO	Tipologia del servizio	Attrezzatura di interesse collettivo	
	Tipologia specifica	Attrezzatura sociale	
	Descrizione del servizio	Spazio giochi e divertimento per bambini	
	Ente gestore	Comune di Cologno Monzese	
	Specifiche sulla gestione		
	Note		

FRUIZIONE	Tempi di fruizione	Orari: sabato dalle 9.30 alle 12.30	
	Regole di fruizione		

UTENZA	Tipologia di utenti prevalente	Bambini 3-11 anni	
	Numero	Medio	
		Massimo	
Informazione sull'utenza			

QUALITÀ	Specifiche criticità/valenze rilevate		
---------	---------------------------------------	--	--

NOTE	I dati relativi al servizio sono stati forniti da	Sopralluogo e interviste agli uffici comunali	
	La data di riferimento/aggiornamento è il	Settembre 2008	

Interventi individuati			
------------------------	--	--	--

Centro ricreativo diurno estivo Lombardia
Viale Lombardia 24

Servizio n.	51 IC
Struttura ospitante n.	77

NATURA DEL SERVIZIO	Tipologia del servizio	Attrezzatura di interesse collettivo	
	Tipologia specifica	Attrezzatura sociale	
	Descrizione del servizio	I CRD ha il compito di garantire alle famiglie l'assistenza e la cura dei bambini, offrendo ai frequentanti opportunità ludico-ricreative e sportive che favoriscano la socializzazione e lo sviluppo delle loro capacità espressive, creative e di crescita culturale.	
	Ente gestore	Le attività del CRD sono svolte dalla cooperativa sociale Cesed mediante personale educativo specializzato.	
	Specifiche sulla gestione		
	Note		

FRUIZIONE	Tempi di fruizione	Orario: entrata dalle 8.00 alle 9.00; uscita dalle 16.30 alle 17.30	
	Regole di fruizione	La durata delle attività del CRD è di 6 settimane: dalla metà di giugno alla 3° settimane di luglio	

UTENZA	Tipologia di utenti prevalente	Bambini 5-10 anni	
	Numero	<i>Medio</i>	
		<i>Massimo</i>	85
Informazione sull'utenza			

QUALITÀ	Specifiche criticità/valenze rilevate		
---------	---------------------------------------	--	--

NOTE	I dati relativi al servizio sono stati forniti da	Sopralluogo e interviste agli uffici comunali	
	La data di riferimento/aggiornamento è il	Settembre 2008	

Interventi individuati			
------------------------	--	--	--

Centro ricreativo diurno estivo
Via C. Levi 8

Servizio n.	52 IC
Struttura ospitante n.	73

NATURA DEL SERVIZIO	Tipologia del servizio	Attrezzatura di interesse collettivo	
	Tipologia specifica	Attrezzatura sociale	
	Descrizione del servizio	I CRD ha il compito di garantire alle famiglie l'assistenza e la cura dei bambini, offrendo ai frequentanti opportunità ludico-ricreative e sportive che favoriscano la socializzazione e lo sviluppo delle loro capacità espressive, creative e di crescita culturale.	
	Ente gestore	Le attività del CRD sono svolte dalla cooperativa sociale Cesed mediante personale educativo specializzato.	
	Specifiche sulla gestione		
	Note		

FRUIZIONE	Tempi di fruizione	Orario: entrata dalle 8.00 alle 9.00; uscita dalle 16.30 alle 17.30	
	Regole di fruizione	La durata delle attività del CRD è di 3 settimane nel mese di luglio	

UTENZA	Tipologia di utenti prevalente	Bambini 3-5 anni	
	Numero	Medio	
		Massimo	60
Informazione sull'utenza			

QUALITÀ	Specifiche criticità/valenze rilevate		
---------	---------------------------------------	--	--

NOTE	I dati relativi al servizio sono stati forniti da	Sopralluogo e interviste agli uffici comunali	
	La data di riferimento/aggiornamento è il	Settembre 2008	

Interventi individuati			
------------------------	--	--	--

Scuola di musica
Via C. Levi 8

Servizio n.	53 IC
Struttura ospitante n.	73

NATURA DEL SERVIZIO	Tipologia del servizio	Attrezzatura di interesse collettivo	
	Tipologia specifica	Attrezzatura sociale	
	Descrizione del servizio	Scuola di musica moderna e big band	
	Ente gestore	Associazione Musicale Madamzajj	
	Specifiche sulla gestione		
	Note		

FRUIZIONE	Tempi di fruizione	Lunedì e venerdì	
	Regole di fruizione		

UTENZA	Tipologia di utenti prevalente		
	Numero	Medio	32
		Massimo	
Informazione sull'utenza			

QUALITÀ	Specifiche criticità/valenze rilevate	L'ingresso alla struttura è indipendente rispetto alla scuola dell'infanzia.	
---------	---------------------------------------	--	--

NOTE	I dati relativi al servizio sono stati forniti da	Sopralluogo e interviste agli uffici comunali	
	La data di riferimento/aggiornamento è il	Settembre 2008	

Interventi individuati			
------------------------	--	--	--

Centro ricreativo diurno estivo
Via A. Manzoni 14

Servizio n.	54 IC
Struttura ospitante n.	83

NATURA DEL SERVIZIO	Tipologia del servizio	Attrezzatura di interesse collettivo	
	Tipologia specifica	Attrezzatura sociale	
	Descrizione del servizio	I CRD ha il compito di garantire alle famiglie l'assistenza e la cura dei bambini, offrendo ai frequentanti opportunità ludico-ricreative e sportive che favoriscano la socializzazione e lo sviluppo delle loro capacità espressive, creative e di crescita culturale.	
	Ente gestore	Le attività del CRD sono svolte dalla cooperativa sociale Cesed mediante personale educativo specializzato.	
	Specifiche sulla gestione		
	Note		

FRUIZIONE	Tempi di fruizione	Orari: entrata dalle 8.00 alle 9.00; uscita dalle 16.30 alle 17.30	
	Regole di fruizione	La durata delle attività del CRD è di 6 settimane: dalla metà di giugno alla 3° settimane di luglio	

UTENZA	Tipologia di utenti prevalente	Bambini 5-10 anni	
	Numero	<i>Medio</i>	
		<i>Massimo</i>	100
Informazione sull'utenza			

QUALITÀ	Specifiche criticità/valenze rilevate		
---------	---------------------------------------	--	--

NOTE	I dati relativi al servizio sono stati forniti da	Sopralluogo e interviste agli uffici comunali	
	La data di riferimento/aggiornamento è il	Settembre 2008	

Interventi individuati			
------------------------	--	--	--

Associazione Musicale Città di Cologno
Via Petrarca 9

Servizio n.	55 IC
Struttura ospitante n.	83

NATURA DEL SERVIZIO	Tipologia del servizio	Attrezzatura di interesse collettivo	
	Tipologia specifica	Attrezzatura sociale	
	Descrizione del servizio	Sede di associazioni.	
	Ente gestore		
	Specifiche sulla gestione		
	Note		

FRUIZIONE	Tempi di fruizione	Orari: giovedì dalle 20.00 alle 22.30	
	Regole di fruizione		

UTENZA	Tipologia di utenti prevalente		
	Numero	Medio	35
		Massimo	
	Informazione sull'utenza		

QUALITÀ	Specifiche criticità/valenze rilevate		
---------	---------------------------------------	--	--

NOTE	I dati relativi al servizio sono stati forniti da	Sopralluogo e interviste agli uffici comunali	
	La data di riferimento/aggiornamento è il	Settembre 2008	

Interventi individuati			
------------------------	--	--	--

Centro Interculturale Donne
Via M. Luter King 7

Servizio n.	56 IC
Struttura ospitante n.	78

NATURA DEL SERVIZIO	Tipologia del servizio	Attrezzatura di interesse collettivo	
	Tipologia specifica	Attrezzatura sociale	
	Descrizione del servizio	Servizio gratuito che offre attività culturali, di socializzazione e formazione alle donne straniere e italiane	
	Ente gestore		
	Specifiche sulla gestione		
	Note		

FRUIZIONE	Tempi di fruizione	Orari: lunedì dalle 15.30 alle 18.30; mercoledì dalle 9.30 alle 12.30	
	Regole di fruizione		

UTENZA	Tipologia di utenti prevalente	Donne	
	Numero	Medio	
		Massimo	
Informazione sull'utenza			

QUALITÀ	Specifiche criticità/valenze rilevate		
---------	---------------------------------------	--	--

NOTE	I dati relativi al servizio sono stati forniti da	Sopralluogo e interviste agli uffici comunali	
	La data di riferimento/aggiornamento è il	Settembre 2008	

Interventi individuati			
------------------------	--	--	--

Centro ricreativo diurno estivo "Merano"
Via M. Luter King 5

Servizio n.	57 IC
Struttura ospitante n.	72

NATURA DEL SERVIZIO	Tipologia del servizio	Attrezzatura di interesse collettivo	
	Tipologia specifica	Attrezzatura sociale	
	Descrizione del servizio	I CRD ha il compito di garantire alle famiglie l'assistenza e la cura dei bambini, offrendo ai frequentanti opportunità ludico-ricreative e sportive che favoriscano la socializzazione e lo sviluppo delle loro capacità espressive, creative e di crescita culturale.	
	Ente gestore	Le attività del CRD sono svolte dalla cooperativa sociale Cesed mediante personale educativo specializzato.	
	Specifiche sulla gestione		
	Note		

FRUIZIONE	Tempi di fruizione	Orari: entrata dalle 8.00 alle 9.00; uscita dalle 16.30 alle 17.30	
	Regole di fruizione	La durata delle attività del CRD è di 3 settimane nel mese di luglio	

UTENZA	Tipologia di utenti prevalente	Bambini 3-5 anni	
	Numero	<i>Medio</i>	
		<i>Massimo</i>	110
Informazione sull'utenza			

QUALITÀ	Specifiche criticità/valenze rilevate	La linea della metropolitana passa sopra il giardino della scuola	
---------	---------------------------------------	---	--

NOTE	I dati relativi al servizio sono stati forniti da	Sopralluogo e interviste agli uffici comunali	
	La data di riferimento/aggiornamento è il	Settembre 2008	

Interventi individuati			
------------------------	--	--	--

Ludoteca Via Pisa
Via Pisa 14

Servizio n.	58 IC
Struttura ospitante n.	79

NATURA DEL SERVIZIO	Tipologia del servizio	Attrezzatura di interesse collettivo	
	Tipologia specifica	Attrezzatura sociale	
	Descrizione del servizio	Spazio di giochi e divertimento per bambini	
	Ente gestore	Comune di Cologno Monzese	
	Specifiche sulla gestione		
	Note		

FRUIZIONE	Tempi di fruizione	Orari: sabato dalle ore 9.30 alle 12.30	
	Regole di fruizione		

UTENZA	Tipologia di utenti prevalente	Bambini 3-11 anni	
	Numero	Medio	
		Massimo	
Informazione sull'utenza			

QUALITÀ	Specifiche criticità/valenze rilevate		
---------	---------------------------------------	--	--

NOTE	I dati relativi al servizio sono stati forniti da	Sopralluogo e interviste agli uffici comunali	
	La data di riferimento/aggiornamento è il	Settembre 2008	

Interventi individuati			
------------------------	--	--	--

Spazi utilizzati dall'Accademia per tutte le età
Via Boccaccio 13

Servizio n.	59 IC
Struttura ospitante n.	88

NATURA DEL SERVIZIO	Tipologia del servizio	Attrezzatura di interesse collettivo	
	Tipologia specifica	Attrezzatura sociale	
	Descrizione del servizio	L'associazione ACFA, attraverso l'Accademia per tutte le età organizza corsi di pittura e di vario genere per anziani.	
	Ente gestore		
	Specifiche sulla gestione		
	Note		

FRUIZIONE	Tempi di fruizione	
	Regole di fruizione	

UTENZA	Tipologia di utenti prevalente	Anziani	
	Numero	Medio	
		Massimo	
	Informazione sull'utenza		

QUALITÀ	Specifiche criticità/valenze rilevate	
---------	---------------------------------------	--

NOTE	I dati relativi al servizio sono stati forniti da	Sopralluogo e interviste agli uffici comunali
	La data di riferimento/aggiornamento è il	Settembre 2008

Interventi individuati	
------------------------	--

Consultorio familiare di Cologno Monzese
Via G. Boccaccio 12

Servizio n.	60 IC
Struttura ospitante n.	80

NATURA DEL SERVIZIO	Tipologia del servizio	Attrezzatura di interesse collettivo	
	Tipologia specifica	Attrezzatura sociale	
	Descrizione del servizio	Le prestazioni principali erogati sono: Assistenza agli stranieri; Assistenza Famiglia; Maternità e Infanzia; Assistenza all'Infanzia.	
	Ente gestore	ASL3	
	Specifiche sulla gestione		
	Note		

FRUIZIONE	Tempi di fruizione	Orari: dal lunedì al venerdì dalle 8.30 alle 1300 e dalle 13.30 alle 16.00	
	Regole di fruizione		

UTENZA	Tipologia di utenti prevalente		
	Numero	Medio	
		Massimo	
Informazione sull'utenza			

QUALITÀ	Specifiche criticità/valenze rilevate		
---------	---------------------------------------	--	--

NOTE	I dati relativi al servizio sono stati forniti da	Sopralluogo e interviste agli uffici comunali	
	La data di riferimento/aggiornamento è il	Settembre 2008	

Interventi individuati			
------------------------	--	--	--

Erbavoglio
Via G. Boccaccio 12

Servizio n.	61 IC
Struttura ospitante n.	80

NATURA DEL SERVIZIO	Tipologia del servizio	Attrezzatura di interesse collettivo
	Tipologia specifica	Attrezzatura sociale
	Descrizione del servizio	Il servizio Erbavoglio consiste in uno spazio ricreativo per bimbi da 0-3 anni accompagnati da un adulto; sono previsti momenti di confronto tra gli adulti, sul tema dell'infanzia.
	Ente gestore	Il servizio è gestito dalla Cooperativa sociale Logos di Gallarate (VA)
	Specifiche sulla gestione	
	Note	

FRUIZIONE	Tempi di fruizione	Il Servizio è funzionante da settembre a giugno. Orari: dalle ore 9.30 alle ore 12.30 e dalle ore 15.30 alle ore 18.30. La presenza di un adulto accompagnatore per tutto il tempo di permanenza del bambino è indispensabile.
	Regole di fruizione	L'accesso è regolamentato in turni di frequenza mono o bi settimanali. Sono previsti gruppi di frequentanti di massimo 18 bambini per volta per un totale non superiore a 87 bambini complessivamente. Gli orari di apertura sono così articolati:

UTENZA	Tipologia di utenti prevalente	Bambini da 0- 3 a anni accompagnati da un familiare e adulti.	
	Numero	<i>Medio</i>	87
		<i>Massimo</i>	
Informazione sull'utenza			

QUALITÀ	Specifiche criticità/valenze rilevate	
----------------	--	--

NOTE	I dati relativi al servizio sono stati forniti da	Sopralluogo e interviste agli uffici comunali
	La data di riferimento/aggiornamento è il	Settembre 2008

Interventi individuati	
-------------------------------	--

Centro ricreativo diurno Volta
Via dall'Acqua 6

Servizio n.	62 IC
Struttura ospitante n.	84

NATURA DEL SERVIZIO	Tipologia del servizio	Attrezzatura di interesse collettivo	
	Tipologia specifica	Attrezzatura sociale	
	Descrizione del servizio	I CRD ha il compito di garantire alle famiglie l'assistenza e la cura dei bambini, offrendo ai frequentanti opportunità ludico-ricreative e sportive che favoriscano la socializzazione e lo sviluppo delle loro capacità espressive, creative e di crescita culturale.	
	Ente gestore	Le attività del CRD sono svolte dalla cooperativa sociale Cesed mediante personale educativo specializzato.	
	Specifiche sulla gestione		
	Note		

FRUIZIONE	Tempi di fruizione	Orari: entrata dalle 8.00 alle 9.00; uscita dalle 16.30 alle 17.30	
	Regole di fruizione	La durata delle attività del CRD è di 3 settimane nel mese di luglio	

UTENZA	Tipologia di utenti prevalente	Bambini 3-5 anni	
	Numero	<i>Medio</i>	
		<i>Massimo</i>	70
Informazione sull'utenza			

QUALITÀ	Specifiche criticità/valenze rilevate		
---------	---------------------------------------	--	--

NOTE	I dati relativi al servizio sono stati forniti da	Sopralluogo e interviste agli uffici comunali	
	La data di riferimento/aggiornamento è il	Settembre 2008	

Interventi individuati			
------------------------	--	--	--

Cineteatro e Auditorium
Via A. Volta 11

Servizio n.	63 IC
Struttura ospitante n.	84

NATURA DEL SERVIZIO	Tipologia del servizio	Attrezzatura di interesse collettivo	
	Tipologia specifica	Attrezzatura sociale	
	Descrizione del servizio	Nella struttura vengono svolte diverse attività sportive.	
	Ente gestore	Comune di Cologno Monzese	
	Specifiche sulla gestione		
	Note		

FRUIZIONE	Tempi di fruizione		
	Regole di fruizione		

UTENZA	Tipologia di utenti prevalente		
	Numero	<i>Medio</i>	413
		<i>Massimo</i>	
Informazione sull'utenza			

QUALITÀ	Specifiche criticità/valenze rilevate		
---------	---------------------------------------	--	--

NOTE	I dati relativi al servizio sono stati forniti da	Sopralluogo e interviste agli uffici comunali	
	La data di riferimento/aggiornamento è il	Settembre 2008	

Interventi individuati			
------------------------	--	--	--

Centro ricreativo diurno "A. Vespucci"
Via A. Vespucci 23

Servizio n.	64 IC
Struttura ospitante n.	81

NATURA DEL SERVIZIO	Tipologia del servizio	Attrezzatura di interesse collettivo	
	Tipologia specifica	Attrezzatura sociale	
	Descrizione del servizio	I CRD ha il compito di garantire alle famiglie l'assistenza e la cura dei bambini, offrendo ai frequentanti opportunità ludico-ricreative e sportive che favoriscano la socializzazione e lo sviluppo delle loro capacità espressive, creative e di crescita culturale.	
	Ente gestore	Le attività del CRD sono svolte dalla cooperativa sociale Cesed mediante personale educativo specializzato.	
	Specifiche sulla gestione		
	Note		

FRUIZIONE	Tempi di fruizione	Orari: entrata dalle 8.00 alle 9.00; uscita dalle 16.30 alle 17.30	
	Regole di fruizione	La durata delle attività del CRD è di 6 settimane: dalla metà di giugno alla 3° settime di luglio	

UTENZA	Tipologia di utenti prevalente	Bambini 5-10 anni	
	Numero	Medio	
		Massimo	70
Informazione sull'utenza			

QUALITÀ	Specifiche criticità/valenze rilevate		
---------	---------------------------------------	--	--

NOTE	I dati relativi al servizio sono stati forniti da	Sopralluogo e interviste agli uffici comunali	
	La data di riferimento/aggiornamento è il	Settembre 2008	

Interventi individuati			
------------------------	--	--	--

Centro ricreativo diurno Liguria
Via Liguria 11

Servizio n.	65 IC
Struttura ospitante n.	82

NATURA DEL SERVIZIO	Tipologia del servizio	Attrezzatura di interesse collettivo	
	Tipologia specifica	Attrezzatura sociale	
	Descrizione del servizio	I CRD ha il compito di garantire alle famiglie l'assistenza e la cura dei bambini, offrendo ai frequentanti opportunità ludico-ricreative e sportive che favoriscano la socializzazione e lo sviluppo delle loro capacità espressive, creative e di crescita culturale.	
	Ente gestore	Le attività del CRD sono svolte dalla cooperativa sociale Cesed mediante personale educativo specializzato.	
	Specifiche sulla gestione		
	Note		

FRUIZIONE	Tempi di fruizione	Orari: entrata dalle 8.00 alle 9.00; uscita dalle 16.30 alle 17.30	
	Regole di fruizione	La durata delle attività del CRD è di 6 settimane: dalla metà di giugno alla 3° settime di luglio	

UTENZA	Tipologia di utenti prevalente	Bambini 5-10 anni	
	Numero	<i>Medio</i>	
		<i>Massimo</i>	105
Informazione sull'utenza			

QUALITÀ	Specifiche criticità/valenze rilevate		
---------	---------------------------------------	--	--

NOTE	I dati relativi al servizio sono stati forniti da	Sopralluogo e interviste agli uffici comunali	
	La data di riferimento/aggiornamento è il	Settembre 2008	

Interventi individuati			
------------------------	--	--	--

Centro Diurno Anziani
Via Emilia 40

Servizio n.	66 IC
Struttura ospitante n.	85

NATURA DEL SERVIZIO	Tipologia del servizio	Attrezzatura di interesse collettivo	
	Tipologia specifica	Attrezzatura sociale	
	Descrizione del servizio	Il servizio svolge attività di socializzazione, ricreazione, corsi di abilità manuali ed espressive, oltre che attività culturali rivolte ad un pubblico anziano	
	Ente gestore	Convenzione	
	Specifiche sulla gestione		
	Note		

FRUIZIONE	Tempi di fruizione	
	Regole di fruizione	

UTENZA	Tipologia di utenti prevalente		
	Numero	<i>Medio</i>	
		<i>Massimo</i>	
Informazione sull'utenza			

QUALITÀ	Specifiche criticità/valenze rilevate	
---------	---------------------------------------	--

NOTE	I dati relativi al servizio sono stati forniti da	Sopralluogo e interviste agli uffici comunali
	La data di riferimento/aggiornamento è il	Settembre 2008

Interventi individuati	
------------------------	--

Ludoteca Via Pascoli
Via Pascoli 29

Servizio n.	67 IC
Struttura ospitante n.	71

NATURA DEL SERVIZIO	Tipologia del servizio	Attrezzatura di interesse collettivo	
	Tipologia specifica	Attrezzatura sociale	
	Descrizione del servizio	spazio di giochi e divertimento per bambini	
	Ente gestore	Comune di Cologno Monzese	
	Specifiche sulla gestione		
	Note		

FRUIZIONE	Tempi di fruizione	Orari: sabato dalle 9.30 alle 12.30	
	Regole di fruizione		

UTENZA	Tipologia di utenti prevalente	Bambini 3-11 anni	
	Numero	Medio	
		Massimo	
	Informazione sull'utenza		

QUALITÀ	Specifiche criticità/valenze rilevate		
---------	---------------------------------------	--	--

NOTE	I dati relativi al servizio sono stati forniti da	Sopralluogo e interviste agli uffici comunali	
	La data di riferimento/aggiornamento è il	Settembre 2008	

Interventi individuati			
------------------------	--	--	--

CAG Sirio
Via Pascoli 29

Servizio n.	68 IC
Struttura ospitante n.	71

NATURA DEL SERVIZIO	Tipologia del servizio	Attrezzatura di interesse collettivo
	Tipologia specifica	Attrezzatura sociale
	Descrizione del servizio	Il centro favorisce momenti di socializzazione e di educazione per i giovani attraverso attività ricreative, di laboratorio e di aiuto nello svolgimento dei compiti, con la presenza di personale qualificato.
	Ente gestore	Cooperativa Lotta Contro l'Emarginazione (Colce)
	Specifiche sulla gestione	
	Note	

FRUIZIONE	Tempi di fruizione	Orari: lunedì e venerdì dalle 15.00 alle 19.00; martedì dalle 15.00 alle 19.30; mercoledì dalle 17.00 alle 23.00; giovedì dalle 15.00 alle 22.30
	Regole di fruizione	

UTENZA	Tipologia di utenti prevalente	Ragazzi da 11 a 21 anni	
	Numero	<i>Medio</i>	
		<i>Massimo</i>	
Informazione sull'utenza			

QUALITÀ	Specifiche criticità/valenze rilevate	
----------------	---------------------------------------	--

NOTE	I dati relativi al servizio sono stati forniti da	Sopralluogo e interviste agli uffici comunali
	La data di riferimento/aggiornamento è il	Settembre 2008

Interventi individuati	
------------------------	--

Centro donna "Cerchio Rosa"
Via Pascoli 29

Servizio n.	69 IC
Struttura ospitante n.	71

NATURA DEL SERVIZIO	Tipologia del servizio	Attrezzatura di interesse collettivo	
	Tipologia specifica	Attrezzatura sociale	
	Descrizione del servizio	Offre attività culturali aggregative	
	Ente gestore		
	Specifiche sulla gestione		
	Note		

FRUIZIONE	Tempi di fruizione	Orari: mercoledì dalle 9.30 alle 12.30	
	Regole di fruizione		

UTENZA	Tipologia di utenti prevalente		
	Numero	Medio	
		Massimo	
Informazione sull'utenza			

QUALITÀ	Specifiche criticità/valenze rilevate		
---------	---------------------------------------	--	--

NOTE	I dati relativi al servizio sono stati forniti da	Sopralluogo e interviste agli uffici comunali	
	La data di riferimento/aggiornamento è il	Settembre 2008	

Interventi individuati			
------------------------	--	--	--

Centro Autogestito Rinascita
Via C. Levi 6

Servizio n.	70 IC
Struttura ospitante n.	44

NATURA DEL SERVIZIO	Tipologia del servizio	Attrezzatura di interesse collettivo	
	Tipologia specifica	Attrezzatura sociale	
	Descrizione del servizio	Il servizio svolge attività di socializzazione, ricreazione, corsi di abilità manuali ed espressive, oltre che attività culturali rivolte ad un pubblico anziano	
	Ente gestore	Autogestito	
	Specifiche sulla gestione		
	Note		

FRUIZIONE	Tempi di fruizione	
	Regole di fruizione	

UTENZA	Tipologia di utenti prevalente	Anziani	
	Numero	Medio	
		Massimo	
	Informazione sull'utenza		

QUALITÀ	Specifiche criticità/valenze rilevate	
---------	---------------------------------------	--

NOTE	I dati relativi al servizio sono stati forniti da	Sopralluogo e interviste agli uffici comunali
	La data di riferimento/aggiornamento è il	Settembre 2008

Interventi individuati	
------------------------	--

Spazi per associazioni
Via Pascoli 29

Servizio n.	71 IC
Struttura ospitante n.	71

NATURA DEL SERVIZIO	Tipologia del servizio	Attrezzatura di interesse collettivo	
	Tipologia specifica	Attrezzatura sociale	
	Descrizione del servizio	Le associazioni presenti nella struttura sono: Soc. Pescatori Colognesi - Patronato INAS-CISL - Consulta di Quartiere - Tibet Culture House - Cerchio Rosa - Saletta riunioni site nel sotterraneo elementare Pascoli 29. Ass. Contro la guerra infinita - Ass. lega Ambiente - Ass. Cultura Popolare - Arca Verde - Jolly Club - Ass. Movimente - Gruppo Scacchistico di Cologno Monzese site nel sotterraneo elementare Pascoli con entrata da Via Neruda n. 5.	
	Ente gestore		
	Specifiche sulla gestione		
	Note		

FRUIZIONE	Tempi di fruizione	
	Regole di fruizione	

UTENZA	Tipologia di utenti prevalente		
	Numero	<i>Medio</i>	
		<i>Massimo</i>	
Informazione sull'utenza			

QUALITÀ	Specifiche criticità/valenze rilevate	
---------	---------------------------------------	--

NOTE	I dati relativi al servizio sono stati forniti da	Sopralluogo e interviste agli uffici comunali
	La data di riferimento/aggiornamento è il	Settembre 2008

Interventi individuati	
------------------------	--

ASL – Distretto socio-sanitario
Via Arosio 2

Servizio n.	72 IC
Struttura ospitante n.	26

NATURA DEL SERVIZIO	Tipologia del servizio	Attrezzatura di interesse collettivo	
	Tipologia specifica	Attrezzatura socio-sanitaria	
	Descrizione del servizio	I servizi erogati: Tessera sanitaria Scelta e revoca medico di base Libretti sanitari Certificati per rilascio di patenti	
	Ente gestore	Azienda Sanitaria Locale	
	Specifiche sulla gestione		
	Note		

FRUIZIONE	Tempi di fruizione	Orari: tutti i giorni dalle 8.30 alle 12.30 e dalle 13.30 alle 15.00	
	Regole di fruizione		

UTENZA	Tipologia di utenti prevalente	Tutti i cittadini Colognesi maggiori di 14 anni	
	Numero	Medio	
		Massimo	
Informazione sull'utenza			

QUALITÀ	Specifiche criticità/valenze rilevate		
---------	---------------------------------------	--	--

NOTE	I dati relativi al servizio sono stati forniti da	Sopralluogo e interviste agli uffici comunali	
	La data di riferimento/aggiornamento è il	Settembre 2008	

Interventi individuati			
------------------------	--	--	--

Servizio igiene e prevenzione
Via Arosio 2

Servizio n.	73 IC
Struttura ospitante n.	26

NATURA DEL SERVIZIO	Tipologia del servizio	Attrezzatura di interesse collettivo	
	Tipologia specifica	Attrezzatura socio-sanitaria	
	Descrizione del servizio	Eroga servizi di vaccinazioni obbligatorie	
	Ente gestore	Azienda Sanitaria Locale	
	Specifiche sulla gestione		
	Note		

FRUIZIONE	Tempi di fruizione	Orari: lunedì e mercoledì dalle 9.00 alle 12.00	
	Regole di fruizione	L'ente contatta gli utenti tramite lettera	

UTENZA	Tipologia di utenti prevalente	Tutti i cittadini Colognesi	
	Numero	<i>Medio</i>	
		<i>Massimo</i>	
Informazione sull'utenza			

QUALITÀ	Specifiche criticità/valenze rilevate		
---------	---------------------------------------	--	--

NOTE	I dati relativi al servizio sono stati forniti da	Sopralluogo e interviste agli uffici comunali	
	La data di riferimento/aggiornamento è il	Settembre 2008	

Interventi individuati			
------------------------	--	--	--

Ufficio di assistenza domiciliare integrata (A.D.I.)
Via Arosio 2

Servizio n.	74 IC
Struttura ospitante n.	26

NATURA DEL SERVIZIO	Tipologia del servizio	Attrezzatura di interesse collettivo	
	Tipologia specifica	Attrezzatura socio-sanitaria	
	Descrizione del servizio	Assistenza domiciliare integrata per i cittadini del comune di Cologno Monzese	
	Ente gestore	Azienda Sanitaria Locale	
	Specifiche sulla gestione		
	Note		

FRUIZIONE	Tempi di fruizione	Sportello aperto al pubblico da lunedì a venerdì dalle 9.30 alle 11.30	
	Regole di fruizione		

UTENZA	Tipologia di utenti prevalente		
	Numero	<i>Medio</i>	
		<i>Massimo</i>	
Informazione sull'utenza			

QUALITÀ	Specifiche criticità/valenze rilevate		
---------	---------------------------------------	--	--

NOTE	I dati relativi al servizio sono stati forniti da	Sopralluogo e interviste agli uffici comunali	
	La data di riferimento/aggiornamento è il	Settembre 2008	

Interventi individuati			
------------------------	--	--	--

Poliambulatorio Azienda ospedaliera "Ospedale Civile" di Vimercate
Via Boccaccio 17

Servizio n.	75 IC
Struttura ospitante n.	27

NATURA DEL SERVIZIO	Tipologia del servizio	Attrezzatura di interesse collettivo	
	Tipologia specifica	Attrezzatura socio-sanitaria	
	Descrizione del servizio		
	Ente gestore	Azienda Sanitaria Locale	
	Specifiche sulla gestione		
	Note		

FRUIZIONE	Tempi di fruizione		
	Regole di fruizione		

UTENZA	Tipologia di utenti prevalente		
	Numero	<i>Medio</i>	
		<i>Massimo</i>	
Informazione sull'utenza			

QUALITÀ	Specifiche criticità/valenze rilevate		
---------	---------------------------------------	--	--

NOTE	I dati relativi al servizio sono stati forniti da	Sopralluogo e interviste agli uffici comunali	
	La data di riferimento/aggiornamento è il	Settembre 2008	

Interventi individuati			
------------------------	--	--	--

CPS – Centro Psico Sociale
Via Boccaccio 17

Servizio n.	76 IC
Struttura ospitante n.	27

NATURA DEL SERVIZIO	Tipologia del servizio	Attrezzatura di interesse collettivo	
	Tipologia specifica	Attrezzatura socio-sanitaria	
	Descrizione del servizio	Il servizio si occupa di adulti con problemi psichici. Prende in carico il paziente psichiatrico e formula programmi terapeutici-riabilitativo orientati al mantenimento del paziente nella società in collaborazione con gli altri servizi di base e le realtà sociali del territorio.	
	Ente gestore	Azienda Sanitaria Locale	
	Specifiche sulla gestione		
	Note		

FRUIZIONE	Tempi di fruizione	
	Regole di fruizione	

UTENZA	Tipologia di utenti prevalente		
	Numero	Medio	
		Massimo	
Informazione sull'utenza			

QUALITÀ	Specifiche criticità/valenze rilevate	
---------	---------------------------------------	--

NOTE	I dati relativi al servizio sono stati forniti da	Sopralluogo e interviste agli uffici comunali
	La data di riferimento/aggiornamento è il	Settembre 2008

Interventi individuati	
------------------------	--

Centro Prevenzione malattie a trasmissione sessuale
Via W.A. Mozart 35

Servizio n.	77 IC
Struttura ospitante n.	28

NATURA DEL SERVIZIO	Tipologia del servizio	Attrezzatura di interesse collettivo	
	Tipologia specifica	Attrezzatura socio-sanitaria	
	Descrizione del servizio		
	Ente gestore	ASL3	
	Specifiche sulla gestione		
	Note		

FRUIZIONE	Tempi di fruizione		
	Regole di fruizione		

UTENZA	Tipologia di utenti prevalente		
	Numero	Medio	
		Massimo	
Informazione sull'utenza			

QUALITÀ	Specifiche criticità/valenze rilevate		
---------	---------------------------------------	--	--

NOTE	I dati relativi al servizio sono stati forniti da	Sopralluogo e interviste agli uffici comunali	
	La data di riferimento/aggiornamento è il	Ottobre 2008	

Interventi individuati			
------------------------	--	--	--

Diagnostica per immagini, servizio di medicina fisica
Via Liguria 31 ang. Via Emilia

Servizio n.	78 IC
Struttura ospitante n.	29

NATURA DEL SERVIZIO	Tipologia del servizio	Attrezzatura di interesse collettivo	
	Tipologia specifica	Attrezzatura socio-sanitaria	
	Descrizione del servizio	Si configura nell'insieme di interventi multidisciplinari, valutativi, diagnostici, terapeutici e preventivi, finalizzati a consentire alla persona una migliore qualità di vita.	
	Ente gestore	ASL3	
	Specifiche sulla gestione		
	Note		

FRUIZIONE	Tempi di fruizione	
	Regole di fruizione	

UTENZA	Tipologia di utenti prevalente		
	Numero	<i>Medio</i>	
		<i>Massimo</i>	
Informazione sull'utenza			

QUALITÀ	Specifiche criticità/valenze rilevate	
---------	---------------------------------------	--

NOTE	I dati relativi al servizio sono stati forniti da	Sopralluogo e interviste agli uffici comunali
	La data di riferimento/aggiornamento è il	Settembre 2008

Interventi individuati	
------------------------	--

R.S.A.
Via C.A. dalla Chiesa 43

Servizio n.	79 IC
Struttura ospitante n.	31

NATURA DEL SERVIZIO	Tipologia del servizio	Attrezzatura di interesse collettivo	
	Tipologia specifica	Attrezzatura socio-sanitaria	
	Descrizione del servizio	Struttura che accoglie persone anziane parzialmente o totalmente non autosufficienti. Loro obiettivo è garantire la salute fisica e il benessere psichico, promuovere l'autonomia personale, stimolare gli interessi e le relazioni sociali, garantendo la qualità di vita dell'anziano non autosufficiente o non più in grado di rimanere al proprio domicilio.	
	Ente gestore	Convenzione tra il comune e la Fondazione Mantovani	
	Specifiche sulla gestione		
	Note		

FRUIZIONE	Tempi di fruizione	
	Regole di fruizione	

UTENZA	Tipologia di utenti prevalente		
	Numero	<i>Medio</i>	
		<i>Massimo</i>	139 di cui 32 a carico del comune
Informazione sull'utenza			

QUALITÀ	Specifiche criticità/valenze rilevate	C'è una lista di attesa formata da 155 persone
----------------	---------------------------------------	--

NOTE	I dati relativi al servizio sono stati forniti da	Sopralluogo e interviste agli uffici comunali
	La data di riferimento/aggiornamento è il	Settembre 2008

Interventi individuati	
-------------------------------	--

Hospice
Via C.A. dalla Chiesa 43

Servizio n.	80 IC
Struttura ospitante n.	31

NATURA DEL SERVIZIO	Tipologia del servizio	Attrezzatura di interesse collettivo	
	Tipologia specifica	Attrezzatura socio-sanitaria	
	Descrizione del servizio	Struttura destinata a ospitare pazienti in fase terminale della malattia, che non possono più essere assistiti a domicilio e che necessitano di cure palliative e di controllo del dolore fisico e del disagio psichico.	
	Ente gestore	Fondazione Mantovani	
	Specifiche sulla gestione		
	Note		

FRUIZIONE	Tempi di fruizione	
	Regole di fruizione	L'accesso all'Hospice non comporta alcun onere a carico dell'ospite (fatti salvi eventuali ticket statali o regionali), e avviene in base alle liste d'attesa secondo le modalità stabilite dalla Regione Lombardia, previa prescrizione del medico.

UTENZA	Tipologia di utenti prevalente		
	Numero	<i>Medio</i>	
		<i>Massimo</i>	
Informazione sull'utenza			

QUALITÀ	Specifiche criticità/valenze rilevate	
---------	---------------------------------------	--

NOTE	I dati relativi al servizio sono stati forniti da	Sopralluogo e interviste agli uffici comunali
	La data di riferimento/aggiornamento è il	Settembre 2008

Interventi individuati	
------------------------	--

Centro Diurno Disabili
Via Pisa 14

Servizio n.	81 IC
Struttura ospitante n.	79

NATURA DEL SERVIZIO	Tipologia del servizio	Attrezzatura di interesse collettivo	
	Tipologia specifica	Attrezzatura socio-sanitaria	
	Descrizione del servizio	Il centro svolge attività di mantenimento psicofisico e di sviluppo delle capacità fisiche, sensoriali, logico-cognitive per portatori di handicap medio-gravi.	
	Ente gestore	Servizio di post CDD (Lun., mar., gio dalle 15.30 alle 17.30) gestito da Associazione "Con noi dopo di noi"	
	Specifiche sulla gestione		
	Note		

FRUIZIONE	Tempi di fruizione	Orari: da lunedì a venerdì dalle 8.30 alle 15.30.	
	Regole di fruizione		

UTENZA	Tipologia di utenti prevalente	Minori e adulti con disabilità	
	Numero	<i>Medio</i>	20
		<i>Massimo</i>	30
	Informazione sull'utenza	18 residenti in Cologno M.se e 2 non residenti	

QUALITÀ	Specifiche criticità/valenze rilevate		
---------	---------------------------------------	--	--

NOTE	I dati relativi al servizio sono stati forniti da		
	La data di riferimento/aggiornamento è il		

Interventi individuati			
------------------------	--	--	--

Centro per la formazione all'autonomia dei disabili "L'Arcobaleno"
Via P. Neruda 17

Servizio n.	82 IC
Struttura ospitante n.	32

NATURA DEL SERVIZIO	Tipologia del servizio	Attrezzatura di interesse collettivo	
	Tipologia specifica	Attrezzatura socio-sanitaria	
	Descrizione del servizio	Attività Formativo-Educativo-Assistenziale ai soggetti portatori di handicap	
	Ente gestore	Centro gestito in convenzione con una associazione del privato sociale	
	Specifiche sulla gestione		
	Note		

FRUIZIONE	Tempi di fruizione	Orari: da lunedì a giovedì dalle 8.15 alle 15.45 e venerdì dalle 8.15 alle 14.00	
	Regole di fruizione	È necessario presentare un certificato di invalidità civile ed eventuale documentazione sanitaria o di dimissione da altre strutture	

UTENZA	Tipologia di utenti prevalente	Minori e adulti con disabilità	
	Numero	<i>Medio</i>	14
		<i>Massimo</i>	15
Informazione sull'utenza	13 residenti in Cologno M.se e 1 in Sesto s.Giovanni.		

QUALITÀ	Specifiche criticità/valenze rilevate	C'è una lista di attesa	
---------	---------------------------------------	-------------------------	--

NOTE	I dati relativi al servizio sono stati forniti da	Sopralluogo e interviste agli uffici comunali	
	La data di riferimento/aggiornamento è il	Ottobre 2008	

Interventi individuati			
------------------------	--	--	--

U.O.N.P.I.A. Servizio di neuropsichiatria infantile
Via G. Boccaccio 12

Servizio n.	83 IC
Struttura ospitante n.	80

NATURA DEL SERVIZIO	Tipologia del servizio	Attrezzatura di interesse collettivo	
	Tipologia specifica	Attrezzatura socio-sanitaria	
	Descrizione del servizio	Le U.O.N.P.I.A. si occupano di soggetti in età evolutiva che presentano difficoltà psicologiche o patologie neuropsichiche.	
	Ente gestore	ASL3	
	Specifiche sulla gestione		
	Note		

FRUIZIONE	Tempi di fruizione	
	Regole di fruizione	

UTENZA	Tipologia di utenti prevalente	Soggetti da 0-18 anni	
	Numero	<i>Medio</i>	
		<i>Massimo</i>	
	Informazione sull'utenza		

QUALITÀ	Specifiche criticità/valenze rilevate	
---------	---------------------------------------	--

NOTE	I dati relativi al servizio sono stati forniti da	Sopralluogo e interviste agli uffici comunali
	La data di riferimento/aggiornamento è il	Settembre 2008

Interventi individuati	
------------------------	--

Centro unico di cottura
Via Pascoli 29

Servizio n.	84 IC
Struttura ospitante n.	71

NATURA DEL SERVIZIO	Tipologia del servizio	Attrezzatura di interesse collettivo	
	Tipologia specifica		
	Descrizione del servizio	Il servizio garantisce la copertura integrale delle procedure lavorative relative alla refezione scolastica: provvedendo alla preparazione e al trasporto alla scuola dei pasti per gli alunni e per il personale che ne ha diritto, nonché alla fornitura delle stoviglie e del materiale accessorio alla gestione della mensa. Sono previsti un menù estivo, adottato di norma da maggio a settembre, ed un menù invernale, adottato di norma da ottobre ad aprile. Sono previsti, a richiesta, particolari tipi di menù legati ad esigenze, anche temporanee, di salute o a motivi etnico-religiosi.	
	Ente gestore	Raggruppamento temporaneo d'impresе costituito dalla Società Vivenda s.p.a.(mandataria), dalla Cooperativa "Solidarietà e Lavoro Soc. Coop. a r.l. (mandante), dalla Società "EdilDema s.r.l."(mandante), e dalla "Giacomazzi Paolo", (mandante).	
	Specifiche sulla gestione	Con determinazione dirigenziale n. 778 di Reg. Gen. datata 29 giugno 2007 sono stati affidati, con procedura ad evidenza pubblica, la concessione per anni 13, a partire dall'anno scolastico 2008/2009, della gestione del servizio di refezione scolastica nonché la realizzazione del nuovo Centro di Produzione pasti di via Guzzina al raggruppamento temporaneo d'impresе costituito dalla Società Vivenda s.p.a.(mandataria), dalla Cooperativa "Solidarietà e Lavoro Soc. Coop. a r.l. (mandante), dalla Società "EdilDema s.r.l."(mandante), e dalla "Giacomazzi Paolo", (mandante).	
	Note	Il concessionario riscuote direttamente le tariffe (differenziate in relazione alle diverse soglie di ISEE) a carico degli utenti, attraverso un sistema informatizzato all'avanguardia che prevede l'attivazione di un conto personalizzato per ogni alunno (consultabile dai genitori on line) e un badge elettronico per la rilevazione delle presenze.	

FRUIZIONE	Tempi di fruizione	
	Regole di fruizione	

UTENZA	Tipologia di utenti prevalente		
	Numero	Medio	3.300 pasti giornalieri
		Massimo	4.500 pasti giornalieri
Informazione sull'utenza			

QUALITÀ	Specifiche criticità/valenze rilevate	
---------	---------------------------------------	--

NOTE	I dati relativi al servizio sono stati forniti da	Sopralluogo e interviste agli uffici comunali
	La data di riferimento/aggiornamento è il	Settembre 2008

Interventi individuati	
------------------------	--

Nuovo Centro di Produzione Pasti
Via Guzzina

Servizio n.	85 IC
Struttura ospitante n.	55

NATURA DEL SERVIZIO	Tipologia del servizio	Attrezzatura di interesse collettivo	
	Tipologia specifica		
	Descrizione del servizio		
	Ente gestore	Raggruppamento temporaneo d'impresе costituito dalla Società Vivenda s.p.a.(mandataria), dalla Cooperativa "Solidarietà e Lavoro Soc. Coop. a r.l. (mandante), dalla Società "EdilDema s.r.l."(mandante), e dalla "Giacomazzi Paolo", (mandante).	
	Specifiche sulla gestione	Il Cuc sarà realizzato dal raggruppamento temporaneo d'impresе guidato dalla società Vivenda Spa, che ha vinto l'appalto e che sosterrà i costi dell'intera operazione, ottenendo in gestione il servizio di refezione scolastica per tredici anni. Il cantiere aprirà entro la fine dell'autunno 2007 e il termine dei lavori è previsto entro la fine del 2008.	
	Note	Il nuovo Cuc garantirà fino a 4000 pasti al giorno e dunque il pieno soddisfacimento della domanda dei refettori cittadini.	

FRUIZIONE	Tempi di fruizione		
	Regole di fruizione		

UTENZA	Tipologia di utenti prevalente		
	Numero	Medio	
		Massimo	
Informazione sull'utenza			

QUALITÀ	Specifiche criticità/valenze rilevate		
---------	---------------------------------------	--	--

NOTE	I dati relativi al servizio sono stati forniti da	Sopralluogo e interviste agli uffici comunali	
	La data di riferimento/aggiornamento è il	Ottobre 2008	

Interventi individuati	In fase di costruzione		
------------------------	------------------------	--	--

Hotel Corona ***
Via Felice Cavallotti 72

Servizio n.	86 IC
Struttura ospitante n.	58

NATURA DEL SERVIZIO	Tipologia del servizio	Attrezzatura di interesse collettivo	
	Tipologia specifica		
	Descrizione del servizio		
	Ente gestore	Privato	
	Specifiche sulla gestione		
	Note		

FRUIZIONE	Tempi di fruizione		
	Regole di fruizione		

UTENZA	Tipologia di utenti prevalente		
	Numero	Medio	
		Massimo	
Informazione sull'utenza			

QUALITÀ	Specifiche criticità/valenze rilevate		
---------	---------------------------------------	--	--

NOTE	I dati relativi al servizio sono stati forniti da	Sopralluogo e interviste agli uffici comunali	
	La data di riferimento/aggiornamento è il	Ottobre 2008	

Interventi individuati			
------------------------	--	--	--

Hotel Blu Inn***
Viale Brianza 50

Servizio n.	87 IC
Struttura ospitante n.	59

NATURA DEL SERVIZIO	Tipologia del servizio	Attrezzatura di interesse collettivo	
	Tipologia specifica		
	Descrizione del servizio		
	Ente gestore	Privato	
	Specifiche sulla gestione		
	Note		

FRUIZIONE	Tempi di fruizione		
	Regole di fruizione		

UTENZA	Tipologia di utenti prevalente		
	Numero	Medio	
		Massimo	
Informazione sull'utenza			

QUALITÀ	Specifiche criticità/valenze rilevate		
---------	---------------------------------------	--	--

NOTE	I dati relativi al servizio sono stati forniti da	Sopralluogo e interviste agli uffici comunali	
	La data di riferimento/aggiornamento è il	Ottobre 2008	

Interventi individuati			
------------------------	--	--	--

Studios Hotel ****
Viale Europa 56

Servizio n.	88 IC
Struttura ospitante n.	60

NATURA DEL SERVIZIO	Tipologia del servizio	Attrezzatura di interesse collettivo	
	Tipologia specifica		
	Descrizione del servizio		
	Ente gestore	Privato	
	Specifiche sulla gestione		
	Note		

FRUIZIONE	Tempi di fruizione		
	Regole di fruizione		

UTENZA	Tipologia di utenti prevalente		
	Numero	Medio	
		Massimo	
Informazione sull'utenza			

QUALITÀ	Specifiche criticità/valenze rilevate		
---------	---------------------------------------	--	--

NOTE	I dati relativi al servizio sono stati forniti da	Sopralluogo e interviste agli uffici comunali	
	La data di riferimento/aggiornamento è il	Ottobre 2008	

Interventi individuati			
------------------------	--	--	--

Ufficio di Zona A
Via della Repubblica 21

Servizio n.	89 IC
Struttura ospitante n.	30

NATURA DEL SERVIZIO	Tipologia del servizio	Attrezzatura di interesse collettivo
	Tipologia specifica	Attrezzatura amministrativa
	Descrizione del servizio	Si occupa della tenuta ed aggiornamento dei registri di stato civile, anagrafe, leva ed elettorale. Rilascia le carte d'identità ed i certificati, gestisce le consultazioni elettorali.
	Ente gestore	Comune di Cologno Monzese
	Specifiche sulla gestione	
	Note	

FRUIZIONE	Tempi di fruizione	Orari: lunedì e giovedì dalle 9.00 alle 13.00 e dalle 15.00 alle 18.00; martedì, mercoledì e venerdì dalle 9.00 alle 13.00
	Regole di fruizione	

UTENZA	Tipologia di utenti prevalente	Tutti i cittadini Colognesi maggiori di 14 anni	
	Numero	<i>Medio</i>	
		<i>Massimo</i>	
Informazione sull'utenza			

QUALITÀ	Specifiche criticità/valenze rilevate	
----------------	---------------------------------------	--

NOTE	I dati relativi al servizio sono stati forniti da	Sopralluogo e interviste agli uffici comunali
	La data di riferimento/aggiornamento è il	Ottobre 2008

Interventi individuati	
------------------------	--

Ufficio di Zona C
Via P. Neruda 9

Servizio n.	90 IC
Struttura ospitante n.	38

NATURA DEL SERVIZIO	Tipologia del servizio	Attrezzatura di interesse collettivo
	Tipologia specifica	Attrezzatura amministrativa
	Descrizione del servizio	Si occupa della tenuta ed aggiornamento dei registri di stato civile, anagrafe, leva ed elettorale. Rilascia le carte d'identità ed i certificati, gestisce le consultazioni elettorali.
	Ente gestore	Comune di Cologno Monzese
	Specifiche sulla gestione	
	Note	

FRUIZIONE	Tempi di fruizione	Orari: martedì e giovedì dalle 9.00 alle 13.00
	Regole di fruizione	

UTENZA	Tipologia di utenti prevalente	Tutti i cittadini Colognesi maggiori di 14 anni	
	Numero	<i>Medio</i>	
		<i>Massimo</i>	
Informazione sull'utenza			

QUALITÀ	Specifiche criticità/valenze rilevate	
---------	---------------------------------------	--

NOTE	I dati relativi al servizio sono stati forniti da	Sopralluogo e interviste agli uffici comunali
	La data di riferimento/aggiornamento è il	Ottobre 2008

Interventi individuati	
------------------------	--

Unione C.T.S.P.
Piazza Italia 7

Servizio n.	91 IC
Struttura ospitante n.	47

NATURA DEL SERVIZIO	Tipologia del servizio	Attrezzatura di interesse collettivo	
	Tipologia specifica	Attrezzatura amministrativa	
	Descrizione del servizio	Organizzazione che rappresenta e coordina tutti gli operatori attivi nel settore del commercio, del turismo, dei servizi e delle professioni, presenti in Milano e Provincia.	
	Ente gestore	Unione C.T.S.P.	
	Specifiche sulla gestione		
	Note		

FRUIZIONE	Tempi di fruizione	Orari: da lunedì a giovedì dalle ore 8.30 alle ore 16.30; venerdì dalle ore 8.30 alle ore 13.30	
	Regole di fruizione		

UTENZA	Tipologia di utenti prevalente		
	Numero	<i>Medio</i>	
		<i>Massimo</i>	
Informazione sull'utenza			

QUALITÀ	Specifiche criticità/valenze rilevate		
---------	---------------------------------------	--	--

NOTE	I dati relativi al servizio sono stati forniti da	Sopralluogo e interviste agli uffici comunali	
	La data di riferimento/aggiornamento è il	Ottobre 2008	

Interventi individuati			
------------------------	--	--	--

Uffici comunali
Piazza G. Mazzini 18

Servizio n.	92 IC
Struttura ospitante n.	41

NATURA DEL SERVIZIO	Tipologia del servizio	Attrezzatura di interesse collettivo	
	Tipologia specifica	Attrezzatura amministrativa	
	Descrizione del servizio	Sono presenti i seguenti uffici e servizi: Sindaco Segretario-Direttore Generale Cultura - Sport - Tempo libero Protocollo Segreteria generale Sistema Informatico Ufficio contratti	
	Ente gestore	Comune di Cologno Monzese	
	Specifiche sulla gestione		
	Note		

FRUIZIONE	Tempi di fruizione		
	Regole di fruizione		

UTENZA	Tipologia di utenti prevalente		
	Numero	<i>Medio</i>	
		<i>Massimo</i>	
Informazione sull'utenza			

QUALITÀ	Specifiche criticità/valenze rilevate		
---------	---------------------------------------	--	--

NOTE	I dati relativi al servizio sono stati forniti da	Sopralluogo e interviste agli uffici comunali	
	La data di riferimento/aggiornamento è il	Settembre 2008	

Interventi individuati			
------------------------	--	--	--

Polizia Municipale
Piazza Mentana 1

Servizio n.	93 IC
Struttura ospitante n.	41

NATURA DEL SERVIZIO	Tipologia del servizio	Attrezzatura di interesse collettivo	
	Tipologia specifica	Attrezzatura amministrativa	
	Descrizione del servizio		
	Ente gestore	Comune di Cologno Monzese	
	Specifiche sulla gestione		
	Note		

FRUIZIONE	Tempi di fruizione		
	Regole di fruizione		

UTENZA	Tipologia di utenti prevalente		
	Numero	Medio	
		Massimo	
Informazione sull'utenza			

QUALITÀ	Specifiche criticità/valenze rilevate		
---------	---------------------------------------	--	--

NOTE	I dati relativi al servizio sono stati forniti da	Sopralluogo e interviste agli uffici comunali	
	La data di riferimento/aggiornamento è il	Settembre 2008	

Interventi individuati			
------------------------	--	--	--

Municipio
Via De Gasperi – Via della Resistenza 1

Servizio n.	94 IC
Struttura ospitante n.	42

NATURA DEL SERVIZIO	Tipologia del servizio	Attrezzatura di interesse collettivo	
	Tipologia specifica	Attrezzatura amministrativa	
	Descrizione del servizio	Sono presenti i seguenti uffici e servizi: Demografici Economato Messi Personale Ragioneria Tributi	
	Ente gestore	Comune di Cologno Monzese	
	Specifiche sulla gestione		
	Note		

FRUIZIONE	Tempi di fruizione		
	Regole di fruizione		

UTENZA	Tipologia di utenti prevalente		
	Numero	<i>Medio</i>	
		<i>Massimo</i>	
Informazione sull'utenza			

QUALITÀ	Specifiche criticità/valenze rilevate		
---------	---------------------------------------	--	--

NOTE	I dati relativi al servizio sono stati forniti da	Sopralluogo e interviste agli uffici comunali	
	La data di riferimento/aggiornamento è il	Settembre 2008	

Interventi individuati			
------------------------	--	--	--

Ufficio Tecnico Comunale
Via C. Levi 6

Servizio n.	95 IC
Struttura ospitante n.	44

NATURA DEL SERVIZIO	Tipologia del servizio	Attrezzatura di interesse collettivo	
	Tipologia specifica	Attrezzatura amministrativa	
	Descrizione del servizio	Gli uffici e i servizi comunali presenti sono: Ambiente, Ecologia, Attivita' Produttive e commercio Edilizia Igiene ambientale e Tutela animali Impianti tecnologici Lavori Pubblici, Viabilita' e Trasporti Patrimonio Protezione Civile Piattaforma ecologica Urbanistica	
	Ente gestore	Comune di Cologno Monzese	
	Specifiche sulla gestione		
	Note		

FRUIZIONE	Tempi di fruizione	
	Regole di fruizione	

UTENZA	Tipologia di utenti prevalente		
	Numero	Medio	
		Massimo	
Informazione sull'utenza			

QUALITA	Specifiche criticità/valenze rilevate	
---------	---------------------------------------	--

NOTE	I dati relativi al servizio sono stati forniti da	Sopralluogo e interviste agli uffici comunali
	La data di riferimento/aggiornamento è il	Settembre 2008

Interventi individuati	
------------------------	--

Spazi per associazioni
Via Milano 3

Servizio n.	96 IC
Struttura ospitante n.	43

NATURA DEL SERVIZIO	Tipologia del servizio	Attrezzatura di interesse collettivo	
	Tipologia specifica	Attrezzatura culturale	
	Descrizione del servizio	<p>Le associazioni presenti sono: Associazione fotografica Fotoinsieme; ACFA; Accademia per tutte le età. Pro Loco</p> <p>In particolare gli scopi istituzionali della Pro Loco Cologno M.. sono di promuovere in ogni forma e con ogni mezzo la conoscenza, la tutela, la valorizzazione, la fruizione in termini di conservazione delle realtà e delle potenzialità turistiche, naturalistiche, culturali, artistiche, storiche, sociali ed enogastronomiche del territorio in cui opera e della comunità che su di esso risiede, onde promuovere la crescita sociale.</p> <p>Altre strutture ospitate: Laboratorio video; Sala prove musicali; Sala riunioni.</p>	
	Ente gestore	Comune di Cologno Monzese	
	Specifiche sulla gestione		
	Note		

FRUIZIONE	Tempi di fruizione	Orari Pro Loco: da lunedì a sabato dalle ore 16.00 alle ore 19.00	
	Regole di fruizione		

UTENZA	Tipologia di utenti prevalente		
	Numero	<i>Medio</i>	
		<i>Massimo</i>	
Informazione sull'utenza			

QUALITÀ	Specifiche criticità/valenze rilevate	<p>La commistione all'interno della stessa struttura di Uffici Comunali e spazi utilizzati dalle associazioni determina la frequentazione da parte degli utenti per l'intero arco della giornata.</p> <p>Si riscontrano difficoltà di sostenimento delle spese che attualmente gravano unicamente sull'Amministrazione Comunale.</p>	
---------	---------------------------------------	--	--

NOTE	I dati relativi al servizio sono stati forniti da	Sopralluogo e interviste agli uffici comunali	
	La data di riferimento/aggiornamento è il	Settembre 2008	

Interventi individuati			
------------------------	--	--	--

Uffici comunali
Via Milano 3

Servizio n.	97 IC
Struttura ospitante n.	43

NATURA DEL SERVIZIO	Tipologia del servizio	Attrezzatura di interesse collettivo
	Tipologia specifica	Attrezzatura amministrativa
	Descrizione del servizio	Gli uffici comunali presenti sono: URP; Ufficio per la Pace; Ufficio Stampa; Centro Informagiovani Eta Beta In particolare il Centro Informagiovani Eta Beta è un centro di promozione dell'informazione, che si costruisce si modifica e si aggiorna continuamente sulla base delle esigenze dei giovani a cui si rivolge.
	Ente gestore	Comune di Cologno Monzese
	Specifiche sulla gestione	
	Note	

FRUIZIONE	Tempi di fruizione	Orari Informagiovani Eta Beta: martedì dalle 9.00 alle 12.00 e dalle 14.00 alle 17.00; mercoledì dalle 9.30 alle 12.00; giovedì dalle 14.00 alle 17.30; venerdì dalle 9.30 alle 12.00
	Regole di fruizione	

UTENZA	Tipologia di utenti prevalente	Eta Beta Giovani
	Numero	<i>Medio</i>
		<i>Massimo</i>
Informazione sull'utenza		

QUALITÀ	Specifiche criticità/valenze rilevate	La commistione all'interno della stessa struttura di Uffici Comunali e spazi utilizzati dalle associazioni determina la frequentazione da parte degli utenti per l'intero arco della giornata.
---------	---------------------------------------	--

NOTE	I dati relativi al servizio sono stati forniti da	Sopralluogo e interviste agli uffici comunali
	La data di riferimento/aggiornamento è il	Settembre 2008

Interventi individuati	
------------------------	--

Uffici Comunali e spazi per associazioni
Via Trento 41

Servizio n.	99 IC
Struttura ospitante n.	45

NATURA DEL SERVIZIO	Tipologia del servizio	Attrezzatura di interesse collettivo	
	Tipologia specifica	Attrezzatura amministrativa	
	Descrizione del servizio	Decentramento uffici comunali e sede di associazioni Gli Uffici Comunali presenti sono: Ufficio tributi (1 volta alla settimana) Ufficio anagrafe (2 volte alla settimana – non ancora operativo). Le Associazioni presenti sono: AUSER (attività) Associazione l'Incontro (attività) ACFA – Accademia per tutte le età (attività) Patronato INAS – CISL (Sede e attività) Centro Psico Sociale	
	Ente gestore	Comune di Cologno Monzese	
	Specifiche sulla gestione		
	Note	Lo stesso salone può essere richiesto dai cittadini per riunioni o convegni.	

FRUIZIONE	Tempi di fruizione		
	Regole di fruizione		

UTENZA	Tipologia di utenti prevalente		
	Numero	Medio	
		Massimo	
Informazione sull'utenza			

QUALITÀ	Specifiche criticità/valenze rilevate		
---------	---------------------------------------	--	--

NOTE	I dati relativi al servizio sono stati forniti da	Sopralluogo e interviste agli uffici comunali	
	La data di riferimento/aggiornamento è il	Settembre 2008	

Interventi individuati			
------------------------	--	--	--

Spazi per associazioni, Ufficio Postale e Alloggi comunali
Via dall'Acqua

Servizio n.	100 IC
Struttura ospitante n.	46

NATURA DEL SERVIZIO	Tipologia del servizio	Attrezzatura di interesse collettivo	
	Tipologia specifica	Attrezzatura socio-amministrativa	
	Descrizione del servizio	L'edificio, in fase di ultimazione dei lavori di realizzazione, diventerà la sede di: Ufficio postale; Alloggi comunali; Associazioni.	
	Ente gestore	Comune di Cologno Monzese	
	Specifiche sulla gestione		
	Note		

FRUIZIONE	Tempi di fruizione		
	Regole di fruizione		

UTENZA	Tipologia di utenti prevalente		
	Numero	<i>Medio</i>	
		<i>Massimo</i>	
Informazione sull'utenza			

QUALITÀ	Specifiche criticità/valenze rilevate		
---------	---------------------------------------	--	--

NOTE	I dati relativi al servizio sono stati forniti da	Sopralluogo e interviste agli uffici comunali
	La data di riferimento/aggiornamento è il	Ottobre 2008

Interventi individuati	
------------------------	--

Unione Artigiani della Provincia di Milano e di Monza e Brianza
Viale Piave 1

Servizio n.	101 IC
Struttura ospitante n.	48

NATURA DEL SERVIZIO	Tipologia del servizio	Attrezzatura di interesse collettivo	
	Tipologia specifica	Attrezzatura amministrativa	
	Descrizione del servizio	I servizi offerti sono: Consulenza legale; Consulenza fiscale; Consulenza Impiantistica; Consulenza finanza agevolata; Consulenza ecologica; Consulenza successoria e societaria.	
	Ente gestore	Unione Artigiani	
	Specifiche sulla gestione		
	Note		

FRUIZIONE	Tempi di fruizione	Orari: giovedì dalle 9.00 alle 13.00	
	Regole di fruizione		

UTENZA	Tipologia di utenti prevalente		
	Numero	Medio	
		Massimo	
Informazione sull'utenza			

QUALITÀ	Specifiche criticità/valenze rilevate		
---------	---------------------------------------	--	--

NOTE	I dati relativi al servizio sono stati forniti da	Sopralluogo e interviste agli uffici comunali	
	La data di riferimento/aggiornamento è il	Ottobre 2008	

Interventi individuati			
------------------------	--	--	--

Centro servizi per il lavoro CGIL
Via Fontanile 13

Servizio n.	102 IC
Struttura ospitante n.	49

NATURA DEL SERVIZIO	Tipologia del servizio	Attrezzatura di interesse collettivo	
	Tipologia specifica	Attrezzatura amministrativa	
	Descrizione del servizio	Il servizio ha l'obiettivo di rappresentare i lavoratori e le lavoratrici nell'ambito dei diritti del lavoro. Attraverso le organizzazioni di categoria, stipulano contratti di lavoro e svolgono un'azione di tutela, finalizzata a difendere, affermare, conquistare diritti individuali e collettivi, che vanno dai sistemi di welfare (pensioni, sanità) ai diritti sul posto di lavoro (Statuto dei lavoratori).	
	Ente gestore	CGIL	
	Specifiche sulla gestione		
	Note		

FRUIZIONE	Tempi di fruizione	Orari: mercoledì dalle 14.00 alle 18.00; giovedì dalle 14.00 alle 18.00	
	Regole di fruizione		

UTENZA	Tipologia di utenti prevalente	Lavoratori, lavoratrici e pensionati	
	Numero	Medio	
		Massimo	
Informazione sull'utenza			

QUALITÀ	Specifiche criticità/valenze rilevate		
---------	---------------------------------------	--	--

NOTE	I dati relativi al servizio sono stati forniti da	Sopralluogo e interviste agli uffici comunali	
	La data di riferimento/aggiornamento è il	Ottobre 2008	

Interventi individuati			
------------------------	--	--	--

I.N.A.S. C.I.S.L. Cologno Monzese
Via Fontanile 9

Servizio n.	103 IC
Struttura ospitante n.	50

NATURA DEL SERVIZIO	Tipologia del servizio	Attrezzatura di interesse collettivo	
	Tipologia specifica	Attrezzatura amministrativa	
	Descrizione del servizio	Il servizio ha l'obiettivo di rappresentare i lavoratori e le lavoratrici nell'ambito dei diritti del lavoro. Attraverso le organizzazioni di categoria, stipulano contratti di lavoro e svolgono un'azione di tutela, finalizzata a difendere, affermare, conquistare diritti individuali e collettivi, che vanno dai sistemi di welfare (pensioni, sanità) ai diritti sul posto di lavoro (Statuto dei lavoratori).	
	Ente gestore	CISL	
	Specifiche sulla gestione		
	Note		

FRUIZIONE	Tempi di fruizione	
	Regole di fruizione	

UTENZA	Tipologia di utenti prevalente	Lavoratori, lavoratrici e pensionati	
	Numero	Medio	
		Massimo	
Informazione sull'utenza			

QUALITÀ	Specifiche criticità/valenze rilevate	
---------	---------------------------------------	--

NOTE	I dati relativi al servizio sono stati forniti da	Sopralluogo e interviste agli uffici comunali
	La data di riferimento/aggiornamento è il	Ottobre 2008

Interventi individuati	
------------------------	--

UIL Centro Servizi
Via Fontanile 11

Servizio n.	104 IC
Struttura ospitante n.	51

NATURA DEL SERVIZIO	Tipologia del servizio	Attrezzatura di interesse collettivo	
	Tipologia specifica	Attrezzatura amministrativa	
	Descrizione del servizio	Il servizio ha l'obiettivo di rappresentare i lavoratori e le lavoratrici nell'ambito dei diritti del lavoro. Attraverso le organizzazioni di categoria, stipulano contratti di lavoro e svolgono un'azione di tutela, finalizzata a difendere, affermare, conquistare diritti individuali e collettivi, che vanno dai sistemi di welfare (pensioni, sanità) ai diritti sul posto di lavoro (Statuto dei lavoratori).	
	Ente gestore	UIL	
	Specifiche sulla gestione		
	Note		

FRUIZIONE	Tempi di fruizione	
	Regole di fruizione	

UTENZA	Tipologia di utenti prevalente	Lavoratori, lavoratrici e pensionati	
	Numero	Medio	
		Massimo	
Informazione sull'utenza			

QUALITÀ	Specifiche criticità/valenze rilevate	
---------	---------------------------------------	--

NOTE	I dati relativi al servizio sono stati forniti da	Sopralluogo e interviste agli uffici comunali
	La data di riferimento/aggiornamento è il	Ottobre 2008

Interventi individuati	
------------------------	--

Poste e Telecomunicazioni
Via Emilia 66

Servizio n.	105 IC
Struttura ospitante n.	53

NATURA DEL SERVIZIO	Tipologia del servizio	Attrezzatura di interesse collettivo	
	Tipologia specifica	Attrezzatura amministrativa	
	Descrizione del servizio	<p>Sono disponibili i seguenti prodotti e servizi: di base: pagamento bollettini, invio telegrammi, spedizione pacchi, ecc. Caselle Postali Collocamento obbligazioni Internazionale EMS Certofax Fondi Comuni BancoPosta Libretti di risparmio postale dedicati ai minori Mutuo BancoPosta Paccocelere 1 Plus Paccocelere 3 Lettere di vettura Paccocelere Max Paccocelere internazionale Postacelere 1 Plus Postecert Polizze assicurative casa/famiglia Pensione integrativa (PosteVita) Prestiti Personali PTbusiness (Ufficio PTB) PT shop (Shop in Shop) Risparmio e Previdenza (PosteVita) Trasferimento fondi MoneyGram Vendita valori bollati (al pubblico) Raccomandata 1 Carta Acquisti ATM Postamat esterno Sportello dedicato ai possessori di Carta Postamat</p>	
	Ente gestore	Poste Italiane	
	Specifiche sulla gestione		
Note			

FRUIZIONE	Tempi di fruizione	Orari: da lunedì a venerdì dalle 8.30 alle 19.00; sabato dalle 8.30 alle 12.30	
	Regole di fruizione		

UTENZA	Tipologia di utenti prevalente		
	Numero	Medio	
		Massimo	
Informazione sull'utenza			

QUALITÀ	Specifiche criticità/valenze rilevate		
---------	---------------------------------------	--	--

NOTE	I dati relativi al servizio sono stati forniti da	Sopralluogo e interviste agli uffici comunali
	La data di riferimento/aggiornamento è il	Ottobre 2008

Interventi individuati	
------------------------	--

Poste e Telecomunicazioni
Via della Repubblica 23

Servizio n.	106 IC
Struttura ospitante n.	52

NATURA DEL SERVIZIO	Tipologia del servizio	Attrezzatura di interesse collettivo	
	Tipologia specifica	Attrezzatura amministrativa	
	Descrizione del servizio	<p>Sono disponibili i seguenti prodotti e servizi: di base: pagamento bollettini, invio telegrammi, spedizione pacchi, ecc. Caselle Postali Collocamento obbligazioni Internazionale EMS Fondi Comuni BancoPosta Libretti di risparmio postale dedicati ai minori Paccelere 1 Plus Paccelere 3 Paccelere internazionale Postacelere 1 Plus Postecert Polizze assicurative casa/famiglia Pensione integrativa (PosteVita) Prestiti Personali PT shop (Basic) Risparmio e Previdenza (PosteVita) Trasferimento fondi MoneyGram Vendita valori bollati (al pubblico) Raccomandata 1 Carta Acquisti ATM Postamat esterno</p>	
	Ente gestore	Poste Italiane	
	Specifiche sulla gestione		
Note			

FRUIZIONE	Tempi di fruizione	Orari: da lunedì a venerdì dalle 9.00 alle 16.30.	
	Regole di fruizione		

UTENZA	Tipologia di utenti prevalente		
	Numero	Medio	
		Massimo	
Informazione sull'utenza			

QUALITÀ	Specifiche criticità/valenze rilevate		
---------	---------------------------------------	--	--

NOTE	I dati relativi al servizio sono stati forniti da	Sopralluogo e interviste agli uffici comunali	
	La data di riferimento/aggiornamento è il	Ottobre 2008	

Interventi individuati	
------------------------	--

Poste e Telecomunicazioni
Via Cavour 23

Servizio n.	107 IC
Struttura ospitante n.	54

NATURA DEL SERVIZIO	Tipologia del servizio	Attrezzatura di interesse collettivo	
	Tipologia specifica	Attrezzatura amministrativa	
	Descrizione del servizio	Sono disponibili i seguenti prodotti e servizi: di base: pagamento bollettini, invio telegrammi, spedizione pacchi, ecc. Collocamento obbligazioni Internazionale EMS Fondi Comuni BancoPosta Libretti di risparmio postale dedicati ai minori Paccelere 1 Plus Paccelere 3 Lettere di vettura Paccelere Maxi Paccelere internazionale Postacelere 1 Plus Postecert Polizze assicurative casa/famiglia Prestiti Personali PT shop (Basic) Risparmio e Previdenza (PosteVita) Trasferimento fondi MoneyGram Vendita valori bollati (al pubblico) Raccomandata ATM Postamat esterno	
	Ente gestore	Poste Italiane	
	Specifiche sulla gestione		
Note			
FRUIZIONE	Tempi di fruizione	Orari: da lunedì a venerdì dalle 8.30 alle 14.00; sabato dalle 8.30 alle 12.30	
	Regole di fruizione		
UTENZA	Tipologia di utenti prevalente		
	Numero	Medio	
		Massimo	
Informazione sull'utenza			
QUALITÀ	Specifiche criticità/valenze rilevate	Gli uffici postali si trasferiranno a breve nella nuova struttura in Via dall'Acqua	
NOTE	I dati relativi al servizio sono stati forniti da	Sopralluogo e interviste agli uffici comunali	
	La data di riferimento/aggiornamento è il	Ottobre 2008	

Interventi individuati	
------------------------	--

Uffici comunali
Via Petrarca 9

Servizio n.	108 IC
Struttura ospitante n.	83

NATURA DEL SERVIZIO	Tipologia del servizio	Attrezzatura di interesse collettivo	
	Tipologia specifica	Attrezzatura amministrativa	
	Descrizione del servizio	<p>Nella struttura sono presenti i servizi di: Educazione ambientale, Pubblica istruzione e servizi sociali. In particolare la pubblica istruzione è composta da:</p> <p>Servizi Scolastici di base Interventi di sostegno Rette scolastiche Scuole e refezione scolastica Servizi Educativi per l'Infanzia Asili nido e prima infanzia Erbavoglio Servizi culturali ed educativi per la scuola</p> <p>I servizi sociali sono composti da tre aree principali: servizio amministrativo; servizio prestazioni sociali; servizio Politiche della Casa. In particolare le prestazioni sociali riguardano:</p> <p>Assistenza domiciliare Minori e Famiglie Segretariato Sociale Mediazione familiare Sportello sociale stranieri.</p>	
	Ente gestore	Comune di Cologno Monzese	
	Specifiche sulla gestione		
	Note		

FRUIZIONE	Tempi di fruizione	Orari: martedì dalle 9.00 alle 12.00 e dalle 14.30 alle 17.00; venerdì dalle 9.00 alle 12.00	
	Regole di fruizione		

UTENZA	Tipologia di utenti prevalente	Tutti i cittadini	
	Numero	Medio	
		Massimo	
Informazione sull'utenza			

QUALITÀ	Specifiche criticità/valenze rilevate		
---------	---------------------------------------	--	--

NOTE	I dati relativi al servizio sono stati forniti da	Sopralluogo e interviste agli uffici comunali	
	La data di riferimento/aggiornamento è il	Settembre 2008	

Interventi individuati			
------------------------	--	--	--

Protezione Civile
Via Portogallo 6

Servizio n.	110 IC
Struttura ospitante n.	69

NATURA DEL SERVIZIO	Tipologia del servizio	Attrezzatura di interesse collettivo	
	Tipologia specifica	Attrezzatura per la sicurezza	
	Descrizione del servizio	Gli obiettivi del Gruppo di Protezione civile sono quelli di fronteggiare due tipi d'emergenze: - quelle naturali - quelle tecnologiche.	
	Ente gestore	Comune di Cologno Monzese	
	Specifiche sulla gestione		
	Note		

FRUIZIONE	Tempi di fruizione	Il gruppo si riunisce il primo lunedì di ogni mese	
	Regole di fruizione	Per diventare volontari del Gruppo di Protezione Civile bisogna partecipare e superare un corso di almeno 24 ore, organizzato dalla Provincia e/o dalla Regione Lombardia.	

UTENZA	Tipologia di utenti prevalente	Volontari	
	Numero	<i>Medio</i>	
		<i>Massimo</i>	
Informazione sull'utenza			

QUALITÀ	Specifiche criticità/valenze rilevate		
---------	---------------------------------------	--	--

NOTE	I dati relativi al servizio sono stati forniti da		
	La data di riferimento/aggiornamento è il		

Interventi individuati			
------------------------	--	--	--

Caserma dei Carabinieri
Via Boccaccio 2

Servizio n.	111 IC
Struttura ospitante n.	56

NATURA DEL SERVIZIO	Tipologia del servizio	Attrezzatura di interesse collettivo	
	Tipologia specifica	Attrezzatura per la sicurezza	
	Descrizione del servizio	Il servizio garantisce la sicurezza dei cittadini. Ad ultimazione dei lavori di realizzazione della nuova caserma tale servizio si trasferirà in Via Calamandrei.	
	Ente gestore	Corpo dei carabinieri	
	Specifiche sulla gestione		
	Note		

FRUIZIONE	Tempi di fruizione		
	Regole di fruizione		

UTENZA	Tipologia di utenti prevalente	Tutti i cittadini	
	Numero	<i>Medio</i>	
		<i>Massimo</i>	
Informazione sull'utenza			

QUALITÀ	Specifiche criticità/valenze rilevate		
---------	---------------------------------------	--	--

NOTE	I dati relativi al servizio sono stati forniti da	Sopralluogo e interviste agli uffici comunali
	La data di riferimento/aggiornamento è il	Settembre 2008

Interventi individuati	
------------------------	--

Consorzio Acqua Potabile
Via G.B. Pergolesi

Servizio n.	113 IC
Struttura ospitante n.	65

NATURA DEL SERVIZIO	Tipologia del servizio	Attrezzatura di interesse collettivo	
	Tipologia specifica	Attrezzatura tecnologica	
	Descrizione del servizio		
	Ente gestore	Consorzio Acqua Potabile	
	Specifiche sulla gestione		
	Note		

FRUIZIONE	Tempi di fruizione		
	Regole di fruizione		

UTENZA	Tipologia di utenti prevalente		
	Numero	Medio	
		Massimo	
Informazione sull'utenza			

QUALITÀ	Specifiche criticità/valenze rilevate		
---------	---------------------------------------	--	--

NOTE	I dati relativi al servizio sono stati forniti da	Sopralluogo e interviste agli uffici comunali
	La data di riferimento/aggiornamento è il	Ottobre 2008

Interventi individuati	
------------------------	--

Enel Centro alta tensione Lombarda
Via Carducci

Servizio n.	114 IC
Struttura ospitante n.	66

NATURA DEL SERVIZIO	Tipologia del servizio	Attrezzatura di interesse collettivo	
	Tipologia specifica	Attrezzatura tecnologica	
	Descrizione del servizio		
	Ente gestore	ENEL	
	Specifiche sulla gestione		
	Note		

FRUIZIONE	Tempi di fruizione		
	Regole di fruizione		

UTENZA	Tipologia di utenti prevalente		
	Numero	Medio	
		Massimo	
Informazione sull'utenza			

QUALITÀ	Specifiche criticità/valenze rilevate		
---------	---------------------------------------	--	--

NOTE	I dati relativi al servizio sono stati forniti da	Sopralluogo e interviste agli uffici comunali	
	La data di riferimento/aggiornamento è il	Ottobre 2008	

Interventi individuati			
------------------------	--	--	--

Piattaforma ecologica
Via Portogallo

Servizio n.	115 IC
Struttura ospitante n.	67

NATURA DEL SERVIZIO	Tipologia del servizio	Attrezzatura di interesse collettivo	
	Tipologia specifica	Attrezzatura tecnologica	
	Descrizione del servizio	Smaltimento rifiuti	
	Ente gestore	Comune di Cologno Monzese	
	Specifiche sulla gestione	Il Comune di Cologno Monzese si serve della società ASPICA s.r.l per la raccolta dei rifiuti ingombranti e per la gestione della Piattaforma Ecologica.	
	Note		

FRUIZIONE	Tempi di fruizione	
	Regole di fruizione	

UTENZA	Tipologia di utenti prevalente	Tutti i cittadini	
	Numero	Medio	
		Massimo	
	Informazione sull'utenza		

QUALITÀ	Specifiche criticità/valenze rilevate	
---------	---------------------------------------	--

NOTE	I dati relativi al servizio sono stati forniti da	Sopralluogo e interviste agli uffici comunali
	La data di riferimento/aggiornamento è il	Ottobre 2008

Interventi individuati	
------------------------	--

Impianto di Compostaggio
S.P. 113 Km 4,2

Servizio n.	116 IC
Struttura ospitante n.	68

NATURA DEL SERVIZIO	Tipologia del servizio	Attrezzatura di interesse collettivo	
	Tipologia specifica	Attrezzatura tecnologica	
	Descrizione del servizio	Impianto per il recupero di rifiuti speciali non pericolosi costituiti da rifiuto vegetali ligneo-cellulosici e da rifiuti biodegradabili provenienti dalla raccolta differenziata comunale mediante compostaggio.	
	Ente gestore	Società Econord Spa	
	Specifiche sulla gestione		
	Note		

FRUIZIONE	Tempi di fruizione	
	Regole di fruizione	

UTENZA	Tipologia di utenti prevalente		
	Numero	<i>Medio</i>	
		<i>Massimo</i>	
Informazione sull'utenza			

QUALITÀ	Specifiche criticità/valenze rilevate	
---------	---------------------------------------	--

NOTE	I dati relativi al servizio sono stati forniti da	Sopralluogo e interviste agli uffici comunali
	La data di riferimento/aggiornamento è il	Ottobre 2008

Interventi individuati	
------------------------	--

Stazione MM2 Cologno Nord
Via Carlo dalla Chiesa/Via Pascoli

Servizio n.	117 IC
Struttura ospitante n.	61

NATURA DEL SERVIZIO	Tipologia del servizio	Attrezzatura di interesse collettivo	
	Tipologia specifica	Attrezzatura per la mobilità	
	Descrizione del servizio	Stazione di superficie della Metropolitana di Milano Linea 2	
	Ente gestore	Azienda Trasporti Milanese	
	Specifiche sulla gestione		
	Note		

FRUIZIONE	Tempi di fruizione	Orario: tutti i giorni dalle 6.00 alle 24.00	
	Regole di fruizione		

UTENZA	Tipologia di utenti prevalente	Tutti i cittadini	
	Numero	Medio	
		Massimo	
	Informazione sull'utenza		

QUALITÀ	Specifiche criticità/valenze rilevate		
---------	---------------------------------------	--	--

NOTE	I dati relativi al servizio sono stati forniti da	Sopralluogo e interviste agli uffici comunali	
	La data di riferimento/aggiornamento è il	Settembre 2008	

Interventi individuati			
------------------------	--	--	--

Stazione MM2 Centro
Via XXV Aprile

Servizio n.	118 IC
Struttura ospitante n.	62

NATURA DEL SERVIZIO	Tipologia del servizio	Attrezzatura di interesse collettivo	
	Tipologia specifica	Attrezzatura per la mobilità	
	Descrizione del servizio	Stazione di superficie della Metropolitana di Milano Linea 2	
	Ente gestore	Azienda Trasporti Milanese	
	Specifiche sulla gestione		
	Note		

FRUIZIONE	Tempi di fruizione	Orario: tutti i giorni dalle 6.00 alle 24.00	
	Regole di fruizione		

UTENZA	Tipologia di utenti prevalente	Tutti i cittadini	
	Numero	Medio	
		Massimo	
Informazione sull'utenza			

QUALITÀ	Specifiche criticità/valenze rilevate		
---------	---------------------------------------	--	--

NOTE	I dati relativi al servizio sono stati forniti da	Sopralluogo e interviste agli uffici comunali	
	La data di riferimento/aggiornamento è il	Ottobre 2008	

Interventi individuati			
------------------------	--	--	--

Stazione MM2 SUD
Via Giovanni XXIII

Servizio n.	119 IC
Struttura ospitante n.	63

NATURA DEL SERVIZIO	Tipologia del servizio	Attrezzatura di interesse collettivo	
	Tipologia specifica	Attrezzatura per la mobilità	
	Descrizione del servizio	Stazione di superficie della Metropolitana di Milano Linea 2	
	Ente gestore	Azienda Trasporti Milanese	
	Specifiche sulla gestione		
	Note		

FRUIZIONE	Tempi di fruizione	Orario: tutti i giorni dalle 6.00 alle 24.00	
	Regole di fruizione		

UTENZA	Tipologia di utenti prevalente	Tutti i cittadini	
	Numero	Medio	
		Massimo	
	Informazione sull'utenza		

QUALITÀ	Specifiche criticità/valenze rilevate		
---------	---------------------------------------	--	--

NOTE	I dati relativi al servizio sono stati forniti da	Sopralluogo e interviste agli uffici comunali	
	La data di riferimento/aggiornamento è il	Ottobre 2008	

Interventi individuati			
------------------------	--	--	--

Capolinea degli Autobus
Via C. dalla Chiesa

Servizio n.	120 IC
Struttura ospitante n.	64

NATURA DEL SERVIZIO	Tipologia del servizio	Attrezzatura di interesse collettivo	
	Tipologia specifica	Attrezzatura per la mobilità	
	Descrizione del servizio	Il capolinea degli autobus delle linee ATM presso la stazione della metropolitana milanese di Cologno Monzese	
	Ente gestore	Azienda Trasporti Milanese	
	Specifiche sulla gestione		
	Note		

FRUIZIONE	Tempi di fruizione	
	Regole di fruizione	

UTENZA	Tipologia di utenti prevalente	Tutti i cittadini	
	Numero	<i>Medio</i>	
		<i>Massimo</i>	
Informazione sull'utenza			

QUALITÀ	Specifiche criticità/valenze rilevate	
---------	---------------------------------------	--

NOTE	I dati relativi al servizio sono stati forniti da	Sopralluogo e interviste agli uffici comunali
	La data di riferimento/aggiornamento è il	Ottobre 2008

Interventi individuati	
------------------------	--

Schede servizio per le attrezzature per
l'istruzione

(rilievo diretto dicembre 2008)

Polo per la prima infanzia
Via C. Battisti

Servizio n.	1 IS
Struttura ospitante n.	90

NATURA DEL SERVIZIO	Tipologia del servizio	Attrezzatura per l'istruzione	
	Tipologia specifica	Polo per la prima infanzia	
	Descrizione del servizio	La struttura in fase di costruzione ospiterà: Asilo nido; Centro per la famiglia/ludoteca; Centro di documentazione e formazione.	
	Ente gestore	Comune di Cologno Monzese	
	Specifiche sulla gestione	Gestione diretta	
	Note		

FRUIZIONE	Tempi di fruizione	
	Regole di fruizione	

UTENZA	Tipologia di utenti prevalente	Bambini 3-6 anni	
	Numero utenti	<i>N. massimo di utenti ospitabili</i>	Asilo nido 60 utenti; Centro famiglia e ludoteca circa 80 utenti
		<i>N. utenti iscritti A.S. 2008/2009</i>	
Informazioni sull'utenza			

QUALITÀ	Specifiche criticità/valenze rilevate	
---------	---------------------------------------	--

NOTE	I dati relativi al servizio sono stati forniti da	Sopralluogo e interviste agli uffici comunali
	La data di riferimento/aggiornamento è il	Settembre 2008

Interventi individuati	
------------------------	--

Erbavoglio
Via G. Boccaccio 12

Servizio n.	2 IS
Struttura ospitante n.	80

NATURA DEL SERVIZIO	Tipologia del servizio	Attrezzatura per l'istruzione	
	Tipologia specifica	Attrezzatura sociale	
	Descrizione del servizio	Il servizio Erbavoglio consiste in uno spazio ricreativo per bimbi da 0-3 anni accompagnati da un adulto; sono previsti momenti di confronto tra gli adulti, sul tema dell'infanzia.	
	Ente gestore	Il servizio è gestito dalla Cooperativa sociale Logos di Gallarate (VA)	
	Specifiche sulla gestione	Gestione indiretta	
	Note		

FRUIZIONE	Tempi di fruizione	Dalle ore 9.30 alle ore 12.30 e dalle ore 15.30 alle ore 18.30 La presenza di un adulto accompagnatore per tutto il tempo di permanenza del bambino è indispensabile. Il Servizio è funzionante da settembre a giugno.	
	Regole di fruizione	L'accesso è regolamentato in turni di frequenza mono o bi settimanali. Sono previsti gruppi di frequentanti di massimo 18 bambini per volta per un totale non superiore a 87 bambini complessivamente. Gli orari di apertura sono così articolati:	

UTENZA	Tipologia di utenti prevalente	Bambini da 0- 3 a anni accompagnati da un familiare e adulti.	
	Numero utenti	<i>N. massimo di utenti ospitabili</i>	87
		<i>N. utenti iscritti A.S. 2008/2009</i>	
Informazioni sull'utenza			

QUALITÀ	Specifiche criticità/valenze rilevate	
---------	---------------------------------------	--

NOTE	I dati relativi al servizio sono stati forniti da	Sopralluogo e interviste agli uffici comunali
	La data di riferimento/aggiornamento è il	Settembre 2008

Interventi individuati	
------------------------	--

Asilo nido Via G. Boccaccio
Via G. Boccaccio 15

Servizio n.	3 IS
Struttura ospitante n.	70

NATURA DEL SERVIZIO	Tipologia del servizio	Attrezzatura per l'istruzione	
	Tipologia specifica	Asilo nido	
	Descrizione del servizio		
	Ente gestore	Comune di Cologno Monzese	
	Specifiche sulla gestione	Gestione diretta	
	Note		

FRUIZIONE	Tempi di fruizione	7.30-16.00 7.30-18.00
	Regole di fruizione	

UTENZA	Tipologia di utenti prevalente	Bambini da 3 mesi a 3 anni	
	Numero utenti	<i>N. massimo di utenti ospitabili</i>	66
		<i>N. utenti iscritti A.S. 2008/2009</i>	66
Informazioni sull'utenza	Gli studenti stranieri iscritti nell'anno 2008-2009 risultano 33		

QUALITÀ	Specifiche criticità/valenze rilevate	
---------	---------------------------------------	--

NOTE	I dati relativi al servizio sono stati forniti da	Sopralluogo e interviste agli uffici comunali
	La data di riferimento/aggiornamento è il	Settembre 2008

Interventi individuati	
------------------------	--

Asilo Nido Via Emilia
Via Emilia 40

Servizio n.	4 IS
Struttura ospitante n.	85

NATURA DEL SERVIZIO	Tipologia del servizio	Attrezzatura per l'istruzione	
	Tipologia specifica	Asilo nido	
	Descrizione del servizio		
	Ente gestore	Comune di Cologno Monzese	
	Specifiche sulla gestione	Gestione diretta	
	Note		

FRUIZIONE	Tempi di fruizione	7.30-16.00 7.30-18.00
	Regole di fruizione	

UTENZA	Tipologia di utenti prevalente	Bambini da 3 mesi a 3 anni	
	Numero utenti	<i>N. massimo di utenti ospitabili</i>	66
		<i>N. utenti iscritti A.S. 2008/2009</i>	66
Informazioni sull'utenza	Gli studenti stranieri iscritti nell'anno 2008-2009 risultano 23		

QUALITÀ	Specifiche criticità/valenze rilevate	
---------	---------------------------------------	--

NOTE	I dati relativi al servizio sono stati forniti da	Sopralluogo e interviste agli uffici comunali
	La data di riferimento/aggiornamento è il	Settembre 2008

Interventi individuati	
------------------------	--

Asilo nido G. Pascoli
Via Pascoli 29

Servizio n.	5 IS
Struttura ospitante n.	71

NATURA DEL SERVIZIO	Tipologia del servizio	Attrezzatura per l'istruzione	
	Tipologia specifica	Asilo nido	
	Descrizione del servizio		
	Ente gestore	Comune di Cologno Monzese	
	Specifiche sulla gestione	Gestione diretta	
	Note		

FRUIZIONE	Tempi di fruizione	7.30-13.00 7.30-16.00 7.30-18.00
	Regole di fruizione	

UTENZA	Tipologia di utenti prevalente	Bambini da 3 mesi a 3 anni	
	Numero utenti	<i>N. massimo di utenti ospitabili</i>	65
		<i>N. utenti iscritti A.S. 2008/2009</i>	65
Informazioni sull'utenza	Gli studenti stranieri iscritti nell'anno 2008-2009 risultano 22		

QUALITÀ	Specifiche criticità/valenze rilevate	
---------	---------------------------------------	--

NOTE	I dati relativi al servizio sono stati forniti da	Sopralluogo e interviste agli uffici comunali
	La data di riferimento/aggiornamento è il	Settembre 2008

Interventi individuati	
------------------------	--

Asilo nido Via Taormina
Via Taormina 15

Servizio n.	6 IS
Struttura ospitante n.	75

NATURA DEL SERVIZIO	Tipologia del servizio	Attrezzatura per l'istruzione	
	Tipologia specifica	Asilo nido	
	Descrizione del servizio		
	Ente gestore	Gestione affidata in concessione a Progetto Infanzia Srl di Monza	
	Specifiche sulla gestione	Gestione indiretta	
	Note		

FRUIZIONE	Tempi di fruizione	7.30-16.00 7.30-18.00
	Regole di fruizione	

UTENZA	Tipologia di utenti prevalente	Bambini da 3 mesi a 3 anni	
	Numero utenti	<i>N. massimo di utenti ospitabili</i>	60
		<i>N. utenti iscritti A.S. 2008/2009</i>	23
Informazioni sull'utenza	Gli studenti stranieri iscritti nell'anno 2008-2009 risultano 3		

QUALITÀ	Specifiche criticità/valenze rilevate	
---------	---------------------------------------	--

NOTE	I dati relativi al servizio sono stati forniti da	Sopralluogo e interviste agli uffici comunali
	La data di riferimento/aggiornamento è il	Settembre 2008

Interventi individuati	
------------------------	--

Asilo nido aziendale "Mediaset"
Corso Europa 46

Servizio n.	7 IS
Struttura ospitante n.	

NATURA DEL SERVIZIO	Tipologia del servizio	Attrezzatura per l'istruzione	
	Tipologia specifica	Asilo nido	
	Descrizione del servizio		
	Ente gestore	Azienda Mediaset	
	Specifiche sulla gestione	Gestione indiretta	
	Note		

FRUIZIONE	Tempi di fruizione		
	Regole di fruizione		

UTENZA	Tipologia di utenti prevalente	Bambini da 3 mesi a 3 anni	
	Numero utenti	<i>N. massimo di utenti ospitabili</i>	39
		<i>N. utenti iscritti A.S. 2008/2009</i>	
Informazioni sull'utenza			

QUALITÀ	Specifiche criticità/valenze rilevate		
---------	---------------------------------------	--	--

NOTE	I dati relativi al servizio sono stati forniti da	Interviste agli uffici comunali e ricerca su siti internet	
	La data di riferimento/aggiornamento è il	Dicembre 2008	

Interventi individuati			
------------------------	--	--	--

Asilo nido aziendale " Pupo e Pupa"
Via Volta 1

Servizio n.	8 IS
Struttura ospitante n.	

NATURA DEL SERVIZIO	Tipologia del servizio	Attrezzatura per l'istruzione	
	Tipologia specifica	Asilo nido	
	Descrizione del servizio		
	Ente gestore	Unicredit Banca	
	Specifiche sulla gestione	Gestione indiretta	
	Note		

FRUIZIONE	Tempi di fruizione		
	Regole di fruizione		

UTENZA	Tipologia di utenti prevalente	Bambini da 3 mesi a 3 anni	
	Numero utenti	<i>N. massimo di utenti ospitabili</i>	26
		<i>N. utenti iscritti A.S. 2008/2009</i>	
Informazioni sull'utenza			

QUALITÀ	Specifiche criticità/valenze rilevate		
---------	---------------------------------------	--	--

NOTE	I dati relativi al servizio sono stati forniti da	Interviste agli uffici comunali e ricerca su siti internet	
	La data di riferimento/aggiornamento è il	Dicembre 2008	

Interventi individuati			
------------------------	--	--	--

Asilo nido aziendale "Junior Camp"
Via Brunelleschi 42

Servizio n.	9 IS
Struttura ospitante n.	

NATURA DEL SERVIZIO	Tipologia del servizio	Attrezzatura per l'istruzione	
	Tipologia specifica	Asilo nido	
	Descrizione del servizio		
	Ente gestore	Azienda farmaceutica Janssen- Cilag Spa	
	Specifiche sulla gestione	Gestione indiretta	
	Note		

FRUIZIONE	Tempi di fruizione		
	Regole di fruizione		

UTENZA	Tipologia di utenti prevalente	Bambini da 3 mesi a 3 anni	
	Numero utenti	<i>N. massimo di utenti ospitabili</i>	45
		<i>N. utenti iscritti A.S. 2008/2009</i>	
Informazioni sull'utenza			

QUALITÀ	Specifiche criticità/valenze rilevate		
---------	---------------------------------------	--	--

NOTE	I dati relativi al servizio sono stati forniti da	Interviste agli uffici comunali e ricerca su siti internet	
	La data di riferimento/aggiornamento è il	Dicembre 2008	

Interventi individuati			
------------------------	--	--	--

Asilo nido bilingue "Piccole Impronte"
Via Piemonte 37

Servizio n.	10 IS
Struttura ospitante n.	

NATURA DEL SERVIZIO	Tipologia del servizio	Attrezzatura per l'istruzione	
	Tipologia specifica	Asilo nido	
	Descrizione del servizio		
	Ente gestore	La società Galimberti Sara e Scolari Ambra S.n.c.	
	Specifiche sulla gestione	Gestione indiretta	
	Note		

FRUIZIONE	Tempi di fruizione		
	Regole di fruizione		

UTENZA	Tipologia di utenti prevalente	Bambini da 3 mesi a 3 anni	
	Numero utenti	<i>N. massimo di utenti ospitabili</i>	52
		<i>N. utenti iscritti A.S. 2008/2009</i>	
Informazioni sull'utenza			

QUALITÀ	Specifiche criticità/valenze rilevate		
---------	---------------------------------------	--	--

NOTE	I dati relativi al servizio sono stati forniti da	Interviste agli uffici comunali e ricerca su siti internet	
	La data di riferimento/aggiornamento è il	Dicembre 2008	

Interventi individuati			
------------------------	--	--	--

Asilo nido "Carillon"
Via Battisi 2

Servizio n.	11 IS
Struttura ospitante n.	

NATURA DEL SERVIZIO	Tipologia del servizio	Attrezzatura per l'istruzione	
	Tipologia specifica	Asilo nido	
	Descrizione del servizio	I servizi offerti sono: una coordinatrice pedagogica, uno spazio di incontro e ascolto per i genitori, un luogo arredato a misura di bambino con materiali certificati. Le giornate dei piccoli vengono strutturate per permettere loro uno sviluppo stimolante ma sempre rispettoso dei ritmi e dei livelli di crescita di ognuno.	
	Ente gestore		
	Specifiche sulla gestione	Gestione indiretta	
	Note		

FRUIZIONE	Tempi di fruizione	Da lunedì al venerdì dalle 7.30 alle 19.00	
	Regole di fruizione		

UTENZA	Tipologia di utenti prevalente	Bambini da 3 mesi a 3 anni	
	Numero utenti	<i>N. massimo di utenti ospitabili</i>	40
		<i>N. utenti iscritti A.S. 2008/2009</i>	
Informazioni sull'utenza			

QUALITÀ	Specifiche criticità/valenze rilevate		
---------	---------------------------------------	--	--

NOTE	I dati relativi al servizio sono stati forniti da	Interviste agli uffici comunali e ricerca su siti internet	
	La data di riferimento/aggiornamento è il	Dicembre 2008	

Interventi individuati			
------------------------	--	--	--

Nido famiglia "Il Delfino"
Via Piacenza

Servizio n.	12 IS
Struttura ospitante n.	

NATURA DEL SERVIZIO	Tipologia del servizio	Attrezzatura per l'istruzione	
	Tipologia specifica	Asilo nido	
	Descrizione del servizio		
	Ente gestore		
	Specifiche sulla gestione	Gestione indiretta	
	Note		

FRUIZIONE	Tempi di fruizione		
	Regole di fruizione		

UTENZA	Tipologia di utenti prevalente	Bambini da 3 mesi a 3 anni	
	Numero utenti	<i>N. massimo di utenti ospitabili</i>	5
		<i>N. utenti iscritti A.S. 2008/2009</i>	
Informazioni sull'utenza			

QUALITÀ	Specifiche criticità/valenze rilevate		
---------	---------------------------------------	--	--

NOTE	I dati relativi al servizio sono stati forniti da	Interviste agli uffici comunali e ricerca su siti internet	
	La data di riferimento/aggiornamento è il	Dicembre 2008	

Interventi individuati			
------------------------	--	--	--

Scuola dell'Infanzia "Levi"
Via C. Levi 8

Servizio n.	13 IS
Struttura ospitante n.	73

NATURA DEL SERVIZIO	Tipologia del servizio	Attrezzatura per l'istruzione	
	Tipologia specifica	Scuola dell'Infanzia	
	Descrizione del servizio		
	Ente gestore	Comune di Cologno Monzese	
	Specifiche sulla gestione		
	Note		

FRUIZIONE	Tempi di fruizione		
	Regole di fruizione		

UTENZA	Tipologia di utenti prevalente	Bambini 3-6 anni	
	Numero utenti	<i>N. massimo di utenti ospitabili</i>	
		<i>N. utenti iscritti A.S. 2008/2009</i>	130
Informazioni sull'utenza			

QUALITÀ	Specifiche criticità/valenze rilevate		
---------	---------------------------------------	--	--

NOTE	I dati relativi al servizio sono stati forniti da	Sopralluogo e interviste agli uffici comunali	
	La data di riferimento/aggiornamento è il	Settembre 2008	

Interventi individuati			
------------------------	--	--	--

Scuola dell'Infanzia "A. Manzoni"
Via A. Manzoni 14

Servizio n.	14 IS
Struttura ospitante n.	83

NATURA DEL SERVIZIO	Tipologia del servizio	Attrezzatura per l'istruzione	
	Tipologia specifica	Scuola dell'Infanzia	
	Descrizione del servizio		
	Ente gestore	Comune di Cologno Monzese	
	Specifiche sulla gestione		
	Note	Servizi aggiuntivi: Servizio di pre post scuola	

FRUIZIONE	Tempi di fruizione	Orario pre-post scuola: 7.30-18.00	
	Regole di fruizione		

UTENZA	Tipologia di utenti prevalente	Bambini 3-6 anni	
	Numero utenti	<i>N. massimo di utenti ospitabili</i>	
		<i>N. utenti iscritti A.S. 2008/2009</i>	48
Informazioni sull'utenza			

QUALITÀ	Specifiche criticità/valenze rilevate		
---------	---------------------------------------	--	--

NOTE	I dati relativi al servizio sono stati forniti da	Sopralluogo e interviste agli uffici comunali	
	La data di riferimento/aggiornamento è il	Settembre 2008	

Interventi individuati			
------------------------	--	--	--

Scuola dell'Infanzia "G. Rodari"
Via M. Luter King 5

Servizio n.	15 IS
Struttura ospitante n.	72

NATURA DEL SERVIZIO	Tipologia del servizio	Attrezzatura per l'istruzione	
	Tipologia specifica	Scuola dell'infanzia	
	Descrizione del servizio		
	Ente gestore	Comune di Cologno Monzese	
	Specifiche sulla gestione		
	Note		

FRUIZIONE	Tempi di fruizione		
	Regole di fruizione		

UTENZA	Tipologia di utenti prevalente	Bambini 3-6 anni	
	Numero utenti	<i>N. massimo di utenti ospitabili</i>	
		<i>N. utenti iscritti A.S. 2008/2009</i>	111
Informazioni sull'utenza			

QUALITÀ	Specifiche criticità/valenze rilevate	La linea della metropolitana passa sopra il giardino della scuola	
---------	---------------------------------------	---	--

NOTE	I dati relativi al servizio sono stati forniti da	Sopralluogo e interviste agli uffici comunali	
	La data di riferimento/aggiornamento è il	Settembre 2008	

Interventi individuati			
------------------------	--	--	--

Scuola dell'Infanzia "C.H. Andersen"
Via Pisa 14

Servizio n.	16 IS
Struttura ospitante n.	79

NATURA DEL SERVIZIO	Tipologia del servizio	Attrezzatura per l'istruzione	
	Tipologia specifica	Scuola dell'infanzia	
	Descrizione del servizio		
	Ente gestore	Comune di Cologno Monzese	
	Specifiche sulla gestione		
	Note	Servizi aggiuntivi: Servizio di pre-post scuola (10 utenti)	

FRUIZIONE	Tempi di fruizione	Orario pre-post scuola: 7.30-18.00	
	Regole di fruizione		

UTENZA	Tipologia di utenti prevalente	Bambini 3-6 anni	
	Numero utenti	<i>N. massimo di utenti ospitabili</i>	
		<i>N. utenti iscritti A.S. 2008/2009</i>	115
Informazioni sull'utenza			

QUALITÀ	Specifiche criticità/valenze rilevate		
---------	---------------------------------------	--	--

NOTE	I dati relativi al servizio sono stati forniti da	Sopralluogo e interviste agli uffici comunali	
	La data di riferimento/aggiornamento è il	Settembre 2008	

Interventi individuati			
------------------------	--	--	--

Scuola dell'Infanzia "Boccaccio"
Via Boccaccio 15

Servizio n.	17 IS
Struttura ospitante n.	70

NATURA DEL SERVIZIO	Tipologia del servizio	Attrezzatura per l'istruzione	
	Tipologia specifica	Scuola dell'Infanzia	
	Descrizione del servizio		
	Ente gestore	Comune di Cologno Monzese	
	Specifiche sulla gestione		
	Note	Servizi aggiuntivi: Servizio di pre (25 utenti) post scuola (34 utenti)	

FRUIZIONE	Tempi di fruizione	Orario pre-post scuola: 7.30-18.00	
	Regole di fruizione		

UTENZA	Tipologia di utenti prevalente	Bambini 3-6 anni	
	Numero utenti	<i>N. massimo di utenti ospitabili</i>	
		<i>N. utenti iscritti A.S. 2008/2009</i>	126
Informazioni sull'utenza			

QUALITÀ	Specifiche criticità/valenze rilevate		
---------	---------------------------------------	--	--

NOTE	I dati relativi al servizio sono stati forniti da	Sopralluogo e interviste agli uffici comunali	
	La data di riferimento/aggiornamento è il	Settembre 2008	

Interventi individuati			
------------------------	--	--	--

Scuola dell'Infanzia "A. Volta"
Via dall'Acqua 6

Servizio n.	18 IS
Struttura ospitante n.	84

NATURA DEL SERVIZIO	Tipologia del servizio	Attrezzatura per l'istruzione	
	Tipologia specifica	Scuola dell'Infanzia	
	Descrizione del servizio		
	Ente gestore	Comune di Cologno Monzese	
	Specifiche sulla gestione		
	Note	Servizi aggiuntivi: Servizio di pre-post scuola (37 utenti)	

FRUIZIONE	Tempi di fruizione	Orario pre-post scuola: 7.30-18.00	
	Regole di fruizione		

UTENZA	Tipologia di utenti prevalente	Bambini 3-6 anni	
	Numero utenti	<i>N. massimo di utenti ospitabili</i>	
		<i>N. utenti iscritti A.S. 2008/2009</i>	105
Informazioni sull'utenza			

QUALITÀ	Specifiche criticità/valenze rilevate		
---------	---------------------------------------	--	--

NOTE	I dati relativi al servizio sono stati forniti da	Sopralluogo e interviste agli uffici comunali	
	La data di riferimento/aggiornamento è il	Settembre 2008	

Interventi individuati			
------------------------	--	--	--

Scuola materna paritaria "Amalia"
Corso Roma 36

Servizio n.	19 IS
Struttura ospitante n.	10

NATURA DEL SERVIZIO	Tipologia del servizio	Attrezzatura per l'istruzione	
	Tipologia specifica	Scuola dell'infanzia	
	Descrizione del servizio	La scuola per l'anno scolastico 2008/2009 propone un percorso educativo e didattico attraverso la lettura di alcune favole. Viene svolta anche un'attività di laboratorio psicomotorio; le lezioni avvengono in palestra e hanno cadenza settimanale della durata di sessanta minuti. Usufruiscono del laboratorio i bambini di tre, quattro e cinque anni, lavorando a gruppi per età. Un'altra offerta della scuola è l'insegnamento di lingua Inglese affidato a insegnanti esterne specializzate. Il corso, facoltativo, è riservato ai bambini medi e grandi. Come novità originale viene proposto un "Progetto Biblioteca".	
	Ente gestore	Parrocchia S.S. Marco e Gregorio	
	Specifiche sulla gestione		
	Note	Dal 2007 c'è una stretta collaborazione delle quattro scuole dell'infanzia cattoliche del decanato di Cologno Monzese, sia per avere una direzione unica nel lavoro sia per potersi confrontare in merito alle attività educative e formative.	

FRUIZIONE	Tempi di fruizione	
	Regole di fruizione	

UTENZA	Tipologia di utenti prevalente	Bambini 3-6 anni	
	Numero utenti	<i>N. massimo di utenti ospitabili</i>	
		<i>N. utenti iscritti A.S. 2008/2009</i>	180
Informazioni sull'utenza			

QUALITÀ	Specifiche criticità/valenze rilevate	
---------	---------------------------------------	--

NOTE	I dati relativi al servizio sono stati forniti da	Sopralluogo e interviste agli uffici comunali
	La data di riferimento/aggiornamento è il	Settembre 2008

Interventi individuati	
------------------------	--

Scuola dell'Infanzia "S. Maria"
Via Don L. Sturzo 18

Servizio n.	20 IS
Struttura ospitante n.	4

NATURA DEL SERVIZIO	Tipologia del servizio	Attrezzatura per l'istruzione	
	Tipologia specifica	Scuola dell'Infanzia	
	Descrizione del servizio		
	Ente gestore	Comune di Cologno Monzese	
	Specifiche sulla gestione		
	Note	Dal 2007 c'è una stretta collaborazione delle quattro scuole dell'infanzia cattoliche del decanato di Cologno Monzese, sia per avere una direzione unica nel lavoro sia per potersi confrontare in merito alle attività educative e formative.	

FRUIZIONE	Tempi di fruizione		
	Regole di fruizione		

UTENZA	Tipologia di utenti prevalente	Bambini 3-6 anni	
	Numero utenti	<i>N. massimo di utenti ospitabili</i>	
		<i>N. utenti iscritti A.S. 2008/2009</i>	70
Informazioni sull'utenza			

QUALITÀ	Specifiche criticità/valenze rilevate		
---------	---------------------------------------	--	--

NOTE	I dati relativi al servizio sono stati forniti da	Sopralluogo e interviste agli uffici comunali	
	La data di riferimento/aggiornamento è il	Settembre 2008	

Interventi individuati			
------------------------	--	--	--

Scuola dell'infanzia paritaria "Mater Dei"
Piazza S. Matteo 2

Servizio n.	21 IS
Struttura ospitante n.	11

NATURA DEL SERVIZIO	Tipologia del servizio	Attrezzatura per l'istruzione	
	Tipologia specifica	Scuola dell'infanzia	
	Descrizione del servizio	<p>La scuola promuove esperienze significative affinché il bambino, nell'arco di tutta la giornata, abbia la possibilità concreta di scegliere, organizzarsi, misurarsi, sperimentarsi, crescere come persona unica ed irripetibile.</p> <p>Con il passare del tempo la domanda delle famiglie è aumentata, e per rispondere ad un loro bisogno sempre più crescente, la scuola ha aperto lo scorso anno una "Sezione Primavera" per accogliere anche i bambini di età compresa tra i 24 ed i 36 mesi.</p> <p>Le altre attività svolte dalla scuola sono:</p> <p>Corsi di psicomotricità; Corsi d'inglese; Corsi di musica; Corsi di animazione teatrale.</p>	
	Ente gestore	Parrocchia S. Giuliano	
	Specifiche sulla gestione		
	Note	Dal 2007 c'è una stretta collaborazione delle quattro scuole dell'infanzia cattoliche del decanato di Cologno Monzese, sia per avere una direzione unica nel lavoro sia per potersi confrontare in merito alle attività educative e formative.	

FRUIZIONE	Tempi di fruizione		
	Regole di fruizione		

UTENZA	Tipologia di utenti prevalente	Bambini 3-6 anni	
	Numero utenti	<i>N. massimo di utenti ospitabili</i>	
		<i>N. utenti iscritti A.S. 2008/2009</i>	126
Informazioni sull'utenza			

QUALITÀ	Specifiche criticità/valenze rilevate		
---------	---------------------------------------	--	--

NOTE	I dati relativi al servizio sono stati forniti da	Sopralluogo e interviste agli uffici comunali	
	La data di riferimento/aggiornamento è il	Settembre 2008	

Interventi individuati			
------------------------	--	--	--

Scuola dell'Infanzia "Taormina"
Via Taormina 15

Servizio n.	22 IS
Struttura ospitante n.	75

NATURA DEL SERVIZIO	Tipologia del servizio	Attrezzatura per l'istruzione	
	Tipologia specifica	Scuola dell'Infanzi	
	Descrizione del servizio		
	Ente gestore	Comune di Cologno Monzese	
	Specifiche sulla gestione		
	Note		

FRUIZIONE	Tempi di fruizione		
	Regole di fruizione		

UTENZA	Tipologia di utenti prevalente	Bambini 3-6 anni	
	Numero utenti	<i>N. massimo di utenti ospitabili</i>	
		<i>N. utenti iscritti A.S. 2008/2009</i>	82
Informazioni sull'utenza			

QUALITÀ	Specifiche criticità/valenze rilevate		
---------	---------------------------------------	--	--

NOTE	I dati relativi al servizio sono stati forniti da	Sopralluogo e interviste agli uffici comunali	
	La data di riferimento/aggiornamento è il	Settembre 2008	

Interventi individuati			
------------------------	--	--	--

Scuola dell'infanzia "G. Pascoli"
Via Neruda 5

Servizio n.	23 IS
Struttura ospitante n.	71

NATURA DEL SERVIZIO	Tipologia del servizio	Attrezzatura per l'istruzione	
	Tipologia specifica	Scuola dell'Infanzi	
	Descrizione del servizio		
	Ente gestore	Comune di Cologno Monzese	
	Specifiche sulla gestione		
	Note	Servizi aggiuntivi: Servizio di pre-post scuola (12 utenti)	

FRUIZIONE	Tempi di fruizione	Orario pre-post scuola: 7.30-18.00	
	Regole di fruizione		

UTENZA	Tipologia di utenti prevalente	Bambini 3-6 anni	
	Numero utenti	<i>N. massimo di utenti ospitabili</i>	
		<i>N. utenti iscritti A.S. 2008/2009</i>	56
Informazioni sull'utenza			

QUALITÀ	Specifiche criticità/valenze rilevate		
---------	---------------------------------------	--	--

NOTE	I dati relativi al servizio sono stati forniti da	Sopralluogo e interviste agli uffici comunali	
	La data di riferimento/aggiornamento è il	Settembre 2008	

Interventi individuati			
------------------------	--	--	--

Scuola dell'Infanzia "F.lli Grimm"
Viale Umbria 10

Servizio n.	24 IS
Struttura ospitante n.	74

NATURA DEL SERVIZIO	Tipologia del servizio	Attrezzatura per l'istruzione	
	Tipologia specifica	Scuola dell'Infanzia	
	Descrizione del servizio		
	Ente gestore	Comune di Cologno Monzese	
	Specifiche sulla gestione		
	Note		

FRUIZIONE	Tempi di fruizione		
	Regole di fruizione		

UTENZA	Tipologia di utenti prevalente	Bambini 3-6 anni	
	Numero utenti	<i>N. massimo di utenti ospitabili</i>	
		<i>N. utenti iscritti A.S. 2008/2009</i>	164
Informazioni sull'utenza			

QUALITÀ	Specifiche criticità/valenze rilevate		
---------	---------------------------------------	--	--

NOTE	I dati relativi al servizio sono stati forniti da	Sopralluogo e interviste agli uffici comunali	
	La data di riferimento/aggiornamento è il	Settembre 2008	

Interventi individuati			
------------------------	--	--	--

Casa dei Bambini
Via Don Minzoni 1

Servizio n.	25 IS
Struttura ospitante n.	6

NATURA DEL SERVIZIO	Tipologia del servizio	Attrezzatura per l'istruzione	
	Tipologia specifica	Scuola dell'Infanzia paritaria	
	Descrizione del servizio	La scuola segue ancora in parte il metodo Montessori. I bambini frequentano un'ora alla settimana di psicomotricità e all'ultimo anno nozioni di lingua inglese.	
	Ente gestore	Parrocchia S. Maurizio al Lambro	
	Specifiche sulla gestione		
	Note	Dal 2007 c'è una stretta collaborazione delle quattro scuole dell'infanzia cattoliche del decanato di Cologno Monzese, sia per avere una direzione unica nel lavoro sia per potersi confrontare in merito alle attività educative e formative.	

FRUIZIONE	Tempi di fruizione		
	Regole di fruizione		

UTENZA	Tipologia di utenti prevalente	Bambini 3-6 anni	
	Numero utenti	<i>N. massimo di utenti ospitabili</i>	
		<i>N. utenti iscritti A.S. 2008/2009</i>	103
Informazioni sull'utenza			

QUALITÀ	Specifiche criticità/valenze rilevate		
---------	---------------------------------------	--	--

NOTE	I dati relativi al servizio sono stati forniti da	Sopralluogo e interviste agli uffici comunali	
	La data di riferimento/aggiornamento è il	Ottobre 2008	

Interventi individuati			
------------------------	--	--	--

Scuola Primaria "A. Arciboldi"
Via Pisa 14

Servizio n.	26 IS
Struttura ospitante n.	79

NATURA DEL SERVIZIO	Tipologia del servizio	Attrezzatura per l'istruzione	
	Tipologia specifica	Scuola Primaria e scuola dell'infanzia	
	Descrizione del servizio		
	Ente gestore	Comune di Cologno Monzese	
	Specifiche sulla gestione		
	Note	Servizi aggiuntivi: Servizio di pre (8 utenti) post scuola (10 utenti)	

FRUIZIONE	Tempi di fruizione	Orario pre-post scuola: 7.30-18.00	
	Regole di fruizione		

UTENZA	Tipologia di utenti prevalente	Bambini 6-11 anni	
	Numero utenti	<i>N. massimo di utenti ospitabili</i>	
		<i>N. utenti iscritti A.S. 2008/2009</i>	170
Informazioni sull'utenza			

QUALITÀ	Specifiche criticità/valenze rilevate		
---------	---------------------------------------	--	--

NOTE	I dati relativi al servizio sono stati forniti da	Sopralluogo e interviste agli uffici comunali	
	La data di riferimento/aggiornamento è il	Settembre 2008	

Interventi individuati			
------------------------	--	--	--

Scuola Primaria "G. Boccaccio"
Via G. Boccaccio 12

Servizio n.	27 IS
Struttura ospitante n.	80

NATURA DEL SERVIZIO	Tipologia del servizio	Attrezzatura per l'istruzione	
	Tipologia specifica	Scuola Primaria e asilo nido	
	Descrizione del servizio		
	Ente gestore	Comune di Cologno Monzese	
	Specifiche sulla gestione		
	Note	Servizi aggiuntivi: Servizio di pre (20 utenti) post scuola (25 utenti)	

FRUIZIONE	Tempi di fruizione	Orario pre-post scuola: 7.30-18.00	
	Regole di fruizione		

UTENZA	Tipologia di utenti prevalente	Bambini 6-11 anni	
	Numero utenti	<i>N. massimo di utenti ospitabili</i>	
		<i>N. utenti iscritti A.S. 2008/2009</i>	169
Informazioni sull'utenza			

QUALITÀ	Specifiche criticità/valenze rilevate		
---------	---------------------------------------	--	--

NOTE	I dati relativi al servizio sono stati forniti da	Sopralluogo e interviste agli uffici comunali	
	La data di riferimento/aggiornamento è il	Settembre 2008	

Interventi individuati			
------------------------	--	--	--

Scuola Primaria "U. Foscolo"
Via della Repubblica 48

Servizio n.	28 IS
Struttura ospitante n.	76

NATURA DEL SERVIZIO	Tipologia del servizio	Attrezzatura per l'istruzione	
	Tipologia specifica	Scuola Primaria	
	Descrizione del servizio		
	Ente gestore	Comune di Cologno Monzese	
	Specifiche sulla gestione		
	Note		

FRUIZIONE	Tempi di fruizione		
	Regole di fruizione		

UTENZA	Tipologia di utenti prevalente	Bambini 6-11 anni	
	Numero utenti	<i>N. massimo di utenti ospitabili</i>	
		<i>N. utenti iscritti A.S. 2008/2009</i>	234
Informazioni sull'utenza			

QUALITÀ	Specifiche criticità/valenze rilevate		
---------	---------------------------------------	--	--

NOTE	I dati relativi al servizio sono stati forniti da	Sopralluogo e interviste agli uffici comunali	
	La data di riferimento/aggiornamento è il	Settembre 2008	

Interventi individuati			
------------------------	--	--	--

Scuola Primaria Viale Lombardia
Viale Lombardia 24

Servizio n.	29 IS
Struttura ospitante n.	77

NATURA DEL SERVIZIO	Tipologia del servizio	Attrezzatura per l'istruzione	
	Tipologia specifica	Scuola Primaria	
	Descrizione del servizio		
	Ente gestore	Comune di Cologno Monzese	
	Specifiche sulla gestione		
	Note	Servizi aggiuntivi: Servizio di pre (22 utenti) post scuola	

FRUIZIONE	Tempi di fruizione	Orario pre-post scuola: 7.30-18.00	
	Regole di fruizione		

UTENZA	Tipologia di utenti prevalente	Bambini 6-11 anni	
	Numero utenti	<i>N. massimo di utenti ospitabili</i>	
		<i>N. utenti iscritti A.S. 2008/2009</i>	306
Informazioni sull'utenza			

QUALITÀ	Specifiche criticità/valenze rilevate		
---------	---------------------------------------	--	--

NOTE	I dati relativi al servizio sono stati forniti da	Sopralluogo e interviste agli uffici comunali	
	La data di riferimento/aggiornamento è il	Settembre 2008	

Interventi individuati			
------------------------	--	--	--

Scuola Primaria "A. Manzoni"
Via A. Manzoni 14

Servizio n.	30 IS
Struttura ospitante n.	83

NATURA DEL SERVIZIO	Tipologia del servizio	Attrezzatura per l'istruzione	
	Tipologia specifica	Scuola Primaria	
	Descrizione del servizio		
	Ente gestore	Comune di Cologno Monzese	
	Specifiche sulla gestione		
	Note	Servizi aggiuntivi: Servizio di pre (22 utenti) post scuola (8 utenti)	

FRUIZIONE	Tempi di fruizione	Orario pre-post scuola: 7.30-18.00	
	Regole di fruizione		

UTENZA	Tipologia di utenti prevalente	Bambini 6-11 anni	
	Numero utenti	<i>N. massimo di utenti ospitabili</i>	
		<i>N. utenti iscritti A.S. 2008/2009</i>	256
Informazioni sull'utenza			

QUALITÀ	Specifiche criticità/valenze rilevate		
---------	---------------------------------------	--	--

NOTE	I dati relativi al servizio sono stati forniti da	Sopralluogo e interviste agli uffici comunali	
	La data di riferimento/aggiornamento è il	Settembre 2008	

Interventi individuati			
------------------------	--	--	--

Scuola Primaria "E. Montale"
Via M. Luter King 7

Servizio n.	31 IS
Struttura ospitante n.	78

NATURA DEL SERVIZIO	Tipologia del servizio	Attrezzatura per l'istruzione	
	Tipologia specifica	Scuola Primaria	
	Descrizione del servizio		
	Ente gestore	Comune di Cologno Monzese	
	Specifiche sulla gestione		
	Note		

FRUIZIONE	Tempi di fruizione		
	Regole di fruizione		

UTENZA	Tipologia di utenti prevalente	Bambini 6-11 anni	
	Numero utenti	<i>N. massimo di utenti ospitabili</i>	
		<i>N. utenti iscritti A.S. 2008/2009</i>	161
Informazioni sull'utenza			

QUALITÀ	Specifiche criticità/valenze rilevate		
---------	---------------------------------------	--	--

NOTE	I dati relativi al servizio sono stati forniti da	Sopralluogo e interviste agli uffici comunali	
	La data di riferimento/aggiornamento è il	Settembre 2008	

Interventi individuati			
------------------------	--	--	--

Scuola Primaria "A. Vespucci"
Via A. Vespucci 23

Servizio n.	32 IS
Struttura ospitante n.	81

NATURA DEL SERVIZIO	Tipologia del servizio	Attrezzatura per l'istruzione	
	Tipologia specifica	Scuola Primaria	
	Descrizione del servizio		
	Ente gestore	Comune di Cologno Monzese	
	Specifiche sulla gestione		
	Note	Servizi aggiuntivi: Servizio di pre (35 utenti) post scuola (42 utenti)	

FRUIZIONE	Tempi di fruizione	Orario pre-post scuola: 7.30-18.00	
	Regole di fruizione		

UTENZA	Tipologia di utenti prevalente	Bambini 6-11 anni	
	Numero utenti	<i>N. massimo di utenti ospitabili</i>	
		<i>N. utenti iscritti A.S. 2008/2009</i>	226
Informazioni sull'utenza			

QUALITÀ	Specifiche criticità/valenze rilevate		
---------	---------------------------------------	--	--

NOTE	I dati relativi al servizio sono stati forniti da	Sopralluogo e interviste agli uffici comunali	
	La data di riferimento/aggiornamento è il	Settembre 2008	

Interventi individuati			
------------------------	--	--	--

Scuola Primaria "I. Calvino"
Via Liguria 11

Servizio n.	33 IS
Struttura ospitante n.	82

NATURA DEL SERVIZIO	Tipologia del servizio	Attrezzatura per l'istruzione	
	Tipologia specifica	Scuola Primaria	
	Descrizione del servizio		
	Ente gestore	Comune di Cologno Monzese	
	Specifiche sulla gestione		
	Note	Servizi aggiuntivi: Servizio di pre (25 utenti) post scuola (18 utenti)	

FRUIZIONE	Tempi di fruizione	Orario pre-post scuola: 7.30-18.00	
	Regole di fruizione		

UTENZA	Tipologia di utenti prevalente	Bambini 6-11 anni	
	Numero utenti	<i>N. massimo di utenti ospitabili</i>	
		<i>N. utenti iscritti A.S. 2008/2009</i>	318
Informazioni sull'utenza			

QUALITÀ	Specifiche criticità/valenze rilevate		
---------	---------------------------------------	--	--

NOTE	I dati relativi al servizio sono stati forniti da	Sopralluogo e interviste agli uffici comunali	
	La data di riferimento/aggiornamento è il	Settembre 2008	

Interventi individuati			
------------------------	--	--	--

Scuola Primaria G. Pascoli
Via Neruda 5

Servizio n.	34 IS
Struttura ospitante n.	71

NATURA DEL SERVIZIO	Tipologia del servizio	Attrezzatura per l'istruzione	
	Tipologia specifica	Scuola Primaria	
	Descrizione del servizio		
	Ente gestore	Comune di Cologno Monzese	
	Specifiche sulla gestione		
	Note	Servizi aggiuntivi: Servizio di pre-post scuola (17 utenti)	

FRUIZIONE	Tempi di fruizione	Orario pre-post scuola: 7.30-18.00	
	Regole di fruizione		

UTENZA	Tipologia di utenti prevalente	Bambini 6-11 anni	
	Numero utenti	<i>N. massimo di utenti ospitabili</i>	
		<i>N. utenti iscritti A.S. 2008/2009</i>	173
Informazioni sull'utenza			

QUALITÀ	Specifiche criticità/valenze rilevate		
---------	---------------------------------------	--	--

NOTE	I dati relativi al servizio sono stati forniti da	Sopralluogo e interviste agli uffici comunali	
	La data di riferimento/aggiornamento è il	Settembre 2008	

Interventi individuati			
------------------------	--	--	--

Scuola Secondaria 1° ciclo "Toti"
Via E. Toti 15

Servizio n.	35 IS
Struttura ospitante n.	86

NATURA DEL SERVIZIO	Tipologia del servizio	Attrezzatura per l'istruzione	
	Tipologia specifica	Scuola Secondaria 1° ciclo	
	Descrizione del servizio		
	Ente gestore	Comune di Cologno Monzese	
	Specifiche sulla gestione		
	Note		

FRUIZIONE	Tempi di fruizione		
	Regole di fruizione		

UTENZA	Tipologia di utenti prevalente	Ragazzi 11-14 anni	
	Numero utenti	<i>N. massimo di utenti ospitabili</i>	
		<i>N. utenti iscritti A.S. 2008/2009</i>	241
Informazioni sull'utenza			

QUALITÀ	Specifiche criticità/valenze rilevate		
---------	---------------------------------------	--	--

NOTE	I dati relativi al servizio sono stati forniti da	Sopralluogo e interviste agli uffici comunali
	La data di riferimento/aggiornamento è il	Settembre 2008

Interventi individuati	
------------------------	--

Scuola Secondaria 1° ciclo "G. Marconi"
Viale Emilia 1

Servizio n.	36 IS
Struttura ospitante n.	87

NATURA DEL SERVIZIO	Tipologia del servizio	Attrezzatura per l'istruzione	
	Tipologia specifica	Scuola Secondaria 1° ciclo	
	Descrizione del servizio		
	Ente gestore	Comune di Cologno Monzese	
	Specifiche sulla gestione		
	Note		

FRUIZIONE	Tempi di fruizione		
	Regole di fruizione		

UTENZA	Tipologia di utenti prevalente	Ragazzi 11-14 anni	
	Numero utenti	<i>N. massimo di utenti ospitabili</i>	
		<i>N. utenti iscritti A.S. 2008/2009</i>	306
Informazioni sull'utenza			

QUALITÀ	Specifiche criticità/valenze rilevate		
---------	---------------------------------------	--	--

NOTE	I dati relativi al servizio sono stati forniti da	Sopralluogo e interviste agli uffici comunali
	La data di riferimento/aggiornamento è il	Settembre 2008

Interventi individuati	
------------------------	--

Scuola Secondaria 1° ciclo "Dante Alighieri"
Via Boccaccio 13

Servizio n.	37 IS
Struttura ospitante n.	88

NATURA DEL SERVIZIO	Tipologia del servizio	Attrezzatura per l'istruzione	
	Tipologia specifica	Scuola Secondaria 1° ciclo	
	Descrizione del servizio		
	Ente gestore	Comune di Cologno Monzese	
	Specifiche sulla gestione		
	Note		

FRUIZIONE	Tempi di fruizione		
	Regole di fruizione		

UTENZA	Tipologia di utenti prevalente	Ragazzi 11-14 anni	
	Numero utenti	<i>N. massimo di utenti ospitabili</i>	
		<i>N. utenti iscritti A.S. 2008/2009</i>	175
Informazioni sull'utenza			

QUALITÀ	Specifiche criticità/valenze rilevate		
---------	---------------------------------------	--	--

NOTE	I dati relativi al servizio sono stati forniti da	Sopralluogo e interviste agli uffici comunali	
	La data di riferimento/aggiornamento è il	Settembre 2008	

Interventi individuati			
------------------------	--	--	--

Scuola Secondaria 1° ciclo A. Volta
Via A. Volta 13

Servizio n.	38 IS
Struttura ospitante n.	84

NATURA DEL SERVIZIO	Tipologia del servizio	Attrezzatura per l'istruzione	
	Tipologia specifica	Scuola Secondaria 1° ciclo	
	Descrizione del servizio		
	Ente gestore	Comune di Cologno Monzese	
	Specifiche sulla gestione		
	Note		

FRUIZIONE	Tempi di fruizione		
	Regole di fruizione		

UTENZA	Tipologia di utenti prevalente	Ragazzi 11-14 anni	
	Numero utenti	<i>N. massimo di utenti ospitabili</i>	
		<i>N. utenti iscritti A.S. 2008/2009</i>	492
Informazioni sull'utenza			

QUALITÀ	Specifiche criticità/valenze rilevate		
---------	---------------------------------------	--	--

NOTE	I dati relativi al servizio sono stati forniti da	Sopralluogo e interviste agli uffici comunali
	La data di riferimento/aggiornamento è il	Settembre 2008

Interventi individuati	
------------------------	--

<p>Accesso alla formazione e al lavoro A.F.O.L. Ex Centro Professionale C.I.F.A.P.</p>
<p>Largo S. D'Acquisto 12/15</p>

Servizio n.	39 IS
Struttura ospitante n.	91

NATURA DEL SERVIZIO	Tipologia del servizio	Attrezzatura per l'istruzione	
	Tipologia specifica	Scuola Secondaria 2° ciclo	
	Descrizione del servizio	Il Consorzio progetta, organizza e gestisce, in proprio o su commissione di enti pubblici e privati, attività diversificate per tipologia di obiettivi, destinatari e settori di intervento. Gli Obiettivi: professionalizzare, specializzare, orientare, riqualificare.	
	Ente gestore	Consorzio per l'Istruzione e la formazione Artigiana e Professionale	
	Specifiche sulla gestione	Il Consorzio beneficia per lo più dei finanziamenti pubblici erogati da: Unione Europea, Presidenza del Consiglio dei Ministri, Ministero del Lavoro, Regione Lombardia, Provincia di Milano, Amministrazioni comunali di Sesto San Giovanni, Cinisello Balsamo e Cologno Monzese.	
	Note		

FRUIZIONE	Tempi di fruizione		
	Regole di fruizione		

UTENZA	Tipologia di utenti prevalente	Gli utenti sono: fasce deboli, disoccupati, lavoratori in difficoltà, apprendisti, occupati, inoccupati, studenti del sistema scolastico statale coinvolti in attività integrate, dipendenti pubblici.	
	Numero utenti	<i>N. massimo di utenti ospitabili</i>	
		<i>N. utenti iscritti A.S. 2008/2009</i>	3.584
Informazioni sull'utenza			

QUALITÀ	Specifiche criticità/valenze rilevate		
---------	---------------------------------------	--	--

NOTE	I dati relativi al servizio sono stati forniti da	Sopralluogo e interviste agli uffici comunali	
	La data di riferimento/aggiornamento è il	Settembre 2008	

Interventi individuati			
------------------------	--	--	--

Istituto Statale d'istruzione superiore "L. Da Vinci"
Via L. Da Vinci, 1

Servizio n.	40 IS
Struttura ospitante n.	89

NATURA DEL SERVIZIO	Tipologia del servizio	Attrezzatura per l'istruzione	
	Tipologia specifica	Scuola secondaria 2° ciclo	
	Descrizione del servizio	L'istituto è formato dal Liceo Scientifico e dall'Istituto Tecnico Commerciale PACLE. I corsi di studio offerti sono: dalla sezione liceo: liceo scientifico tradizionale; liceo scientifico tradizionale con bilinguismo; liceo scientifico tradizionale con sperimentazione biologica; liceo scientifico p.n.i. matematica e lingue; liceo scientifico p.n.i. matematica dalla sezione ITC: geometri; geometri - progetto cinque; p.a.c.l.e. - progetto erica; ragioneria - indirizzo giuridico amministrativo (igea); ragioneria igea - indirizzo sportivo.	
	Ente gestore	Provincia di Milano	
	Specifiche sulla gestione		
	Note		

FRUIZIONE	Tempi di fruizione		
	Regole di fruizione		

UTENZA	Tipologia di utenti prevalente	Ragazzi 14-19 anni	
	Numero utenti	<i>N. massimo di utenti ospitabili</i>	
		<i>N. utenti iscritti A.S. 2008/2009</i>	1068
Informazioni sull'utenza	Gli studenti stranieri iscritti nell'anno 2008-2009 risultano 65		

QUALITÀ	Specifiche criticità/valenze rilevate		
---------	---------------------------------------	--	--

NOTE	I dati relativi al servizio sono stati forniti da	Sopralluogo e interviste agli uffici comunali	
	La data di riferimento/aggiornamento è il	Settembre 2008	

Interventi individuati			
------------------------	--	--	--

IPSSCT "E. Falck"
Via L. Da Vinci, 1

Servizio n.	41 IS
Struttura ospitante n.	89

NATURA DEL SERVIZIO	Tipologia del servizio	Attrezzatura per l'istruzione	
	Tipologia specifica	Scuola secondaria 2° ciclo	
	Descrizione del servizio	I titoli di studio rilasciati dall'IPSSCT sono: - qualifica operatore dell'impresa turistica (3 anni); - qualifica operatore della gestione aziendale (3 anni); - diploma di tecnico dei servizi turistici (5 anni); - diploma di tecnico della gestione aziendale (5 anni)	
	Ente gestore	Provincia di Milano	
	Specifiche sulla gestione		
	Note		

FRUIZIONE	Tempi di fruizione	
	Regole di fruizione	

UTENZA	Tipologia di utenti prevalente	Ragazzi 14-19 anni	
	Numero utenti	<i>N. massimo di utenti ospitabili</i>	
		<i>N. utenti iscritti A.S. 2008/2009</i>	313
Informazioni sull'utenza	Gli studenti stranieri iscritti nell'anno 2008-2009 risultano 36		

QUALITÀ	Specifiche criticità/valenze rilevate	
---------	---------------------------------------	--

NOTE	I dati relativi al servizio sono stati forniti da	Sopralluogo e interviste agli uffici comunali
	La data di riferimento/aggiornamento è il	Settembre 2008

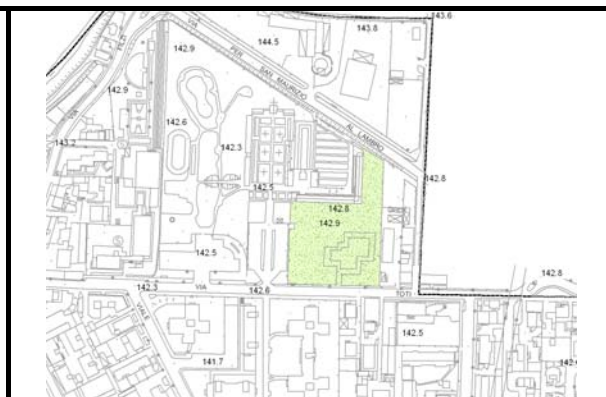
Interventi individuati	
------------------------	--

Schede per le aree verdi
(rilievo diretto dicembre 2008)

ANAGRAFICA	Nome del Servizio	A18 - Parco Via E. Toti II
	Indirizzo	Via E. Toti 2
	Tipologia	Verde pubblico

Scheda n°	1V
N° particella e foglio catastale	Fg. 1 Mapp. 480, 482
Proprietà del lotto	Comune di Cologno Monzese
Azzonamento da PRG vigente	F1 Residenziale

CARATTERI DIMENSIONALI	Superficie del servizio (fonte GIS)	Mq	6.618
	Superficie del servizio (fonte ufficio LL.PP.)	Mq	6.072



FRUIBILITÀ DEL SERVIZIO	Dotazioni		<i>Dotazione</i>	<i>Stato</i>
		<i>Tappeti erbosi</i>	si	sufficiente
		<i>Alberature</i>	si	buono
		<i>Vialetti</i>	si	pessimo
		<i>Panchine/sedute</i>	si	sufficiente
		<i>Cestini</i>	si	buono
		<i>Lampioni</i>	si	ottimo
		<i>Giochi per bambini</i>	no	
		<i>Attrezzature per lo sport</i>	no	
		<i>Servizi igienici</i>	no	
	<i>Altro</i>	Fontanella		
	Condizioni della struttura	<i>Anno di realizzazione</i>		
<i>Periodicità di manutenzione</i>				
Classe acustica PZA	Classe II: Aree prevalentemente residenziali			

ACCESSIBILITÀ	Parcheggi	<i>Dimensioni</i>	<i>Interni</i>	<i>Esterni</i>
		<i>Tipologia</i>	5	
		<i>Distanza minima</i>	Su strada e in sede propria	
	Modalità e regole di accesso al servizio	Accesso libero da Via E. Toti		
	Barriere architettoniche	Adeguate		
Trasporto pubblico entro 500 mt	Fermata autobus - Linee 701 - 709			

UTENZA	Tipologia di utenti prevalente	
	Provenienza	Quartiere

QUALITÀ	Specifiche criticità/valenze rilevate	
---------	---------------------------------------	--

NOTE	I dati relativi alla superficie del servizio sono stati forniti da Sopralluogo e interviste agli uffici comunali..., la data di riferimento/aggiornamento è il Settembre 2008	
------	---	--

Interventi individuati	
------------------------	--

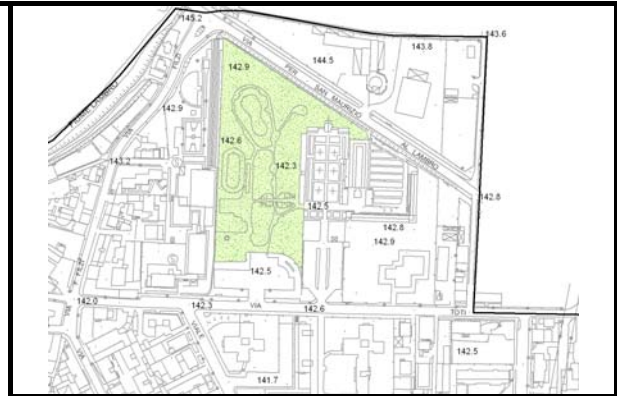
Rilievo fotografico del	22/07/08
-------------------------	----------



ANAGRAFICA	Nome del Servizio	A17 - Parco Via E. Toti I
	Indirizzo	Via E. Toti 1
	Tipologia	Verde pubblico

Scheda n°	2V
N° particella e foglio catastale	Fg. 1 Mapp. 477, 478
Proprietà del lotto	Comune di Cologno Monzese
Azzonamento da PRG vigente	F1 Residenziale

CARATTERI DIMENSIONALI	Superficie del servizio (fonte GIS)	Mq	13.561
	Superficie del servizio (fonte ufficio LL.PP.)	Mq	16.843



FRUIBILITÀ DEL SERVIZIO	Dotazioni	<i>Dotazione</i>	<i>Stato</i>	
		<i>Tappeti erbosi</i>	si	sufficiente
		<i>Alberature</i>	si	ottimo
		<i>Vialetti</i>	si	scarso
		<i>Panchine/sedute</i>	si	sufficiente
		<i>Cestini</i>	si	buono
		<i>Lampioni</i>	si	buono
		<i>Giochi per bambini</i>	si	sufficiente
		<i>Attrezzature per lo sport</i>	si	peissimo
		<i>Servizi igienici</i>	no	
	<i>Altro</i>	Ponte sospeso; contenitore indumenti usati		
	Condizioni della struttura	<i>Anno di realizzazione</i>		
<i>Periodicità di manutenzione</i>				
Classe acustica PZA	Classe II: Aree prevalentemente residenziali			

ACCESSIBILITÀ	Parcheggi	<i>Dimensioni</i>	50	<i>Interni</i>	10	<i>Esterni</i>
		<i>Tipologia</i>			Su strada	
		<i>Distanza minima</i>			m 10	
	Modalità e regole di accesso al servizio	Accesso libero da Via E. Toti				
	Barriere architettoniche	Adeguate				
Trasporto pubblico entro 500 mt	Fermata autobus - Linee 701 - 709					

UTENZA	Tipologia di utenti prevalente	
	Provenienza	Quartiere

QUALITÀ	Specifiche criticità/valenze rilevate	
---------	---------------------------------------	--

NOTE	I dati relativi alla superficie del servizio sono stati forniti da Sopralluogo e interviste agli uffici comunali..., la data di riferimento/aggiornamento è il Settembre 2008	
------	---	--

Interventi individuati	
------------------------	--

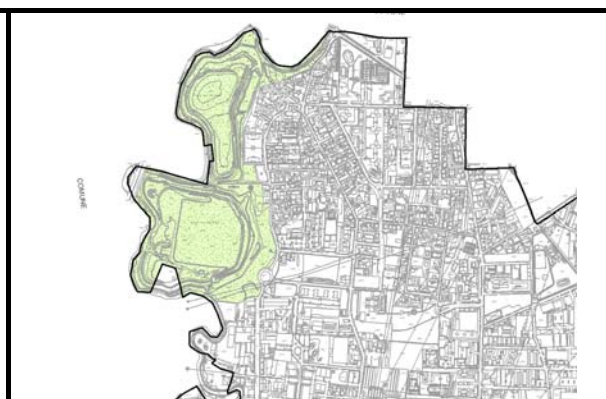
Rilievo fotografico del	22/07/08
-------------------------	----------



ANAGRAFICA	Nome del Servizio	A23 - Parco S. Maurizio al Lambro
	Indirizzo	San Maurizio al Lambro
	Tipologia	Verde pubblico

Scheda n°	3V
N° particella e foglio catastale	Fg. 1 Mapp. 1,15, 83, 543
Proprietà del lotto	Comune di Cologno Monzese
Azzonamento da PRG vigente	F1 Residenziale

CARATTERI DIMENSIONALI	Superficie del servizio (fonte GIS)	Mq	296.790
	Superficie del servizio (fonte ufficio LL.PP.)	Mq	155.800



FRUIBILITÀ DEL SERVIZIO	Dotazioni	<i>Dotazione</i>	<i>Stato</i>	
		<i>Tappeti erbosi</i>	si	buono
		<i>Alberature</i>	si	buono
		<i>Vialetti</i>	si	buono
		<i>Panchine/sedute</i>	si	buono
		<i>Cestini</i>	si	buono
		<i>Lampioni</i>	si	buono
		<i>Giochi per bambini</i>	si	buono
		<i>Attrezzature per lo sport</i>	no	
		<i>Servizi igienici</i>	no	
	<i>Altro</i>	Fontanella, ingresso protetto, pdv panoramico, labirinto in muratura		
	Condizioni della struttura	<i>Anno di realizzazione</i>	Il Parco è stato bonificato negli anni '90. La collinetta B, posta a sud, è stata consegnata nel 2007.	
<i>Periodicità di manutenzione</i>				
Classe acustica PZA	Classe I: Aree particolarmente protette			

ACCESSIBILITÀ	Parcheggi	<i>Dimensioni</i>	<i>Interni</i>	<i>Esterni</i>
		<i>Tipologia</i>	0	
		<i>Distanza minima</i>	In sede propria	
	Modalità e regole di accesso al servizio	Accesso libero da Via E. Toti, Via Garibaldi e da Via Oberdan		
	Barriere architettoniche	Adeguate		
Trasporto pubblico entro 500 mt	Fermata autobus - Linee 701 - 709			


UTENZA	Tipologia di utenti prevalente	
	Provenienza	Cologno Monzese e Comuni Limitrofi

QUALITÀ	Specifiche criticità/valenze rilevate	Ampia visuale su Cologno Monzese e Sesto S.G., grande spazio "altopiano" da sfruttare in senso fruitivo, passerella su fiume Lambro e tangenziale.
---------	---------------------------------------	--

NOTE	I dati relativi alla superficie del servizio sono stati forniti da Sopralluogo e interviste agli uffici comunali..., la data di riferimento/aggiornamento è il Settembre 2008	
------	---	--

Interventi individuati	
------------------------	--

Rilievo fotografico del	23/07/08
-------------------------	----------



ANAGRAFICA	Nome del Servizio	B4 - Parco di V.le Marche
	Indirizzo	Viale Marche
	Tipologia	Verde pubblico

Scheda n°	4V
N° particella e foglio catastale	Fg. 19 Mapp. 160
Proprietà del lotto	Comune di Cologno Monzese
Azzonamento da PRG vigente	F1 Residenziale

CARATTERI DIMENSIONALI	Superficie del servizio (fonte GIS)	Mq	7.766
	Superficie del servizio (fonte ufficio LL.PP.)	Mq	7.686



FRUIBILITÀ DEL SERVIZIO	Dotazioni		<i>Dotazione</i>	<i>Stato</i>
		<i>Tappeti erbosi</i>	si	buono
		<i>Alberature</i>	si	ottimo
		<i>Vialetti</i>	si	sufficiente
		<i>Panchine/sedute</i>	si	buono
		<i>Cestini</i>	si	buono
		<i>Lampioni</i>	si (su strada)	buono
		<i>Giochi per bambini</i>	si	buono
		<i>Attrezzature per lo sport</i>	si	buono
		<i>Servizi igienici</i>		
	<i>Altro</i>	Area cani, videosorveglianza, giostra		
	Condizioni della struttura	<i>Anno di realizzazione</i>		
<i>Periodicità di manutenzione</i>		Opere di riqualificazione previste nel 2008 dal Programma Triennale OO.PP. 2008/2010		
Classe acustica PZA	Classe II: Aree prevalentemente residenziali			

ACCESSIBILITÀ	Parcheggi		<i>Interni</i>	<i>Esterni</i>
		<i>Dimensioni</i>		10
		<i>Tipologia</i>		Su strada
	<i>Distanza minima</i>		m 10	
	Modalità e regole di accesso al servizio	Accesso libero da Viale Marche, Via Sormani, Via M. Bianco e Via Cavallotti		
	Barriere architettoniche	Adeguate		
Trasporto pubblico entro 500 mt	Fermata autobus - Linee 702 - 709			

UTENZA	Tipologia di utenti prevalente	
	Provenienza	Cologno Monzese

QUALITÀ	Specifiche criticità/valenze rilevate	
---------	---------------------------------------	--

NOTE	I dati relativi alla superficie del servizio sono stati forniti da Sopralluogo e interviste agli uffici comunali..., la data di riferimento/aggiornamento è il Settembre 2008	
------	---	--

Interventi individuati	
------------------------	--

Rilievo fotografico del	24/07/08
-------------------------	----------



ANAGRAFICA	Nome del Servizio	C30 - Parco Via Negrinelli
	Indirizzo	Via Negrinelli
	Tipologia	Verde pubblico

Scheda n°	5V
N° particella e foglio catastale	Fg. 21 Mapp. 365,292,127,3 52,131,234,45 1,452
Proprietà del lotto	Comune di Cologno Monzese
Azzonamento da PRG vigente	F1 Residenziale

CARATTERI DIMENSIONALI	Superficie del servizio (fonte GIS)	Mq	22.530
	Superficie del servizio (fonte ufficio LL.PP.)	Mq	20.213



FRUIBILITÀ DEL SERVIZIO	Dotazioni	<i>Dotazione</i>	<i>Stato</i>	
		<i>Tappeti erbosi</i>	si	buono
		<i>Alberature</i>	si	buono
		<i>Vialetti</i>	si	sufficiente
		<i>Panchine/sedute</i>	si	buono
		<i>Cestini</i>	si	sufficiente
		<i>Lampioni</i>	si	ottimo
		<i>Giochi per bambini</i>	si	buono
		<i>Attrezzature per lo sport</i>	si	pessimo
		<i>Servizi igienici</i>	no	
	<i>Altro</i>	Area cani, fontanella		
	Condizioni della struttura	<i>Anno di realizzazione</i>		
<i>Periodicità di manutenzione</i>				
Classe acustica PZA	Classe IV: Aree di intensa attività umana			

ACCESSIBILITÀ	Parcheggi	<i>Dimensioni</i>	<i>Interni</i>	<i>Esterni</i>
		<i>Tipologia</i>		
		<i>Distanza minima</i>	m	
	Modalità e regole di accesso al servizio	Accesso libero da Via C. dalla Chiesa, Via Negrinelli e Via Don P. Giudici		
	Barriere architettoniche	Adeguate		
Trasporto pubblico entro 500 mt	Fermata autobus - Linee 702			

UTENZA	Tipologia di utenti prevalente	
	Provenienza	Quartiere

QUALITÀ	Specifiche criticità/valenze rilevate	Ottima opportunità di connessione
---------	---------------------------------------	-----------------------------------

NOTE	I dati relativi alla superficie del servizio sono stati forniti da Sopralluogo e interviste agli uffici comunali..., la data di riferimento/aggiornamento è il Settembre 2008	
------	---	--

Interventi individuati	
------------------------	--

Rilievo fotografico del	24/07/08
-------------------------	----------



ANAGRAFICA	Nome del Servizio	B18 - Parco Via Quattro Strade
	Indirizzo	Via Quattro strade
	Tipologia	Verde pubblico

Scheda n°	6V
N° particella e foglio catastale	Fg. 20 Mapp. 201,129
Proprietà del lotto	Comune di Cologno Monzese
Azzonamento da PRG vigente	F1 Residenziale

CARATTERI DIMENSIONALI	Superficie del servizio (fonte GIS)	Mq	4.270
	Superficie del servizio (fonte ufficio LL.PP.)	Mq	4.119



FRUIBILITÀ DEL SERVIZIO	Dotazioni	<i>Dotazione</i>	<i>Stato</i>	
		<i>Tappeti erbosi</i>	si	sufficiente
		<i>Alberature</i>	si	buono
		<i>Vialetti</i>	si	sufficiente
		<i>Panchine/sedute</i>	si	buono
		<i>Cestini</i>	si	buono
		<i>Lampioni</i>	si	buono
		<i>Giochi per bambini</i>	si	buono
		<i>Attrezzature per lo sport</i>	no	
		<i>Servizi igienici</i>	si (chiusi)	pessimo
	<i>Altro</i>	Fontanella		
	Condizioni della struttura	<i>Anno di realizzazione</i>		
<i>Periodicità di manutenzione</i>				
Classe acustica PZA	Classe IV: Aree di intensa attività umana			

ACCESSIBILITÀ	Parcheggi	<i>Dimensioni</i>	<i>Interni</i>	<i>Esterni</i>
		<i>Tipologia</i>	5	
		<i>Distanza minima</i>	In sede propria	
	Modalità e regole di accesso al servizio	Accesso libero da via Quattro strade e da corso Roma		
	Barriere architettoniche	Adeguate		
Trasporto pubblico entro 500 mt	Fermata autobus - Linee 701			


UTENZA	Tipologia di utenti prevalente	
	Provenienza	Quartiere

QUALITÀ	Specifiche criticità/valenze rilevate	
---------	---------------------------------------	--

NOTE	I dati relativi alla superficie del servizio sono stati forniti da Sopralluogo e interviste agli uffici comunali..., la data di riferimento/aggiornamento è il Settembre 2008	
------	---	--

Interventi individuati	
------------------------	--

Rilievo fotografico del	24/07/08
-------------------------	----------



ANAGRAFICA	Nome del Servizio	B9 - Piazza A. Moro
	Indirizzo	Via Visconti ang. Via Manzoni
	Tipologia	Verde pubblico

Scheda n°	7V
N° particella e foglio catastale	Fg. 20 Mapp. 35,198
Proprietà del lotto	Comune di Cologno Monzese
Azzonamento da PRG vigente	F1 Residenziale

CARATTERI DIMENSIONALI	Superficie del servizio (fonte GIS)	Mq	4.618
	Superficie del servizio (fonte ufficio LL.PP.)	Mq	4.978



FRUIBILITÀ DEL SERVIZIO	Dotazioni	<i>Dotazione</i>	<i>Stato</i>	
		<i>Tappeti erbosi</i>	si	buono
		<i>Alberature</i>	si	buono
		<i>Vialetti</i>	si	scarso
		<i>Panchine/sedute</i>	si	buono
		<i>Cestini</i>	si	buono
		<i>Lampioni</i>	si	buono
		<i>Giochi per bambini</i>	no	
		<i>Attrezzature per lo sport</i>	no	
		<i>Servizi igienici</i>	no	
	<i>Altro</i>	Fontanella, Fontana d'arredo urbano		
	Condizioni della struttura	<i>Anno di realizzazione</i>		
		<i>Periodicità di manutenzione</i>		
Classe acustica PZA	Classe III: Aree di tipo misto			

ACCESSIBILITÀ	Parcheggi	<i>Interni</i>	<i>Esterni</i>
		<i>Dimensioni</i>	5
		<i>Tipologia</i>	Su strada
	<i>Distanza minima</i>	m 5	
	Modalità e regole di accesso al servizio	Accesso libero da Via Manzoni e Via Visconti	
Barriere architettoniche	Adeguate		
Trasporto pubblico entro 500 mt	Fermata autobus - Linee 702		

UTENZA	Tipologia di utenti prevalente	Anziani
	Provenienza	Quartiere

QUALITÀ	Specifiche criticità/valenze rilevate	Collegamento con Chiesa Centrale
---------	---------------------------------------	----------------------------------

NOTE	I dati relativi alla superficie del servizio sono stati forniti da Sopralluogo e interviste agli uffici comunali..., la data di riferimento/aggiornamento è il Settembre 2008	
------	---	--

Interventi individuati	
------------------------	--

Rilievo fotografico del	24/07/08
-------------------------	----------



ANAGRAFICA	Nome del Servizio	B29 - Area attrezzata Chiesa S. Giuseppe
	Indirizzo	Via Papa G. XXIII
	Tipologia	Verde pubblico

Scheda n°	8V
N° particella e foglio catastale	Fg. 35 Mapp. 14
Proprietà del lotto	Comune di Cologno Monzese
Azzonamento da PRG vigente	F1 Residenziale

CARATTERI DIMENSIONALI	Superficie del servizio (fonte GIS)	Mq	5.184
	Superficie del servizio (fonte ufficio LL.PP.)	Mq	5.479



FRUIBILITÀ DEL SERVIZIO	Dotazioni	<i>Dotazione</i>	<i>Stato</i>	
		<i>Tappeti erbosi</i>	si	sufficiente
		<i>Alberature</i>	si	scarso
		<i>Vialetti</i>	si	buono
		<i>Panchine/sedute</i>	si	buono
		<i>Cestini</i>	si	buono
		<i>Lampioni</i>	si	buono
		<i>Giochi per bambini</i>	si	buono
		<i>Attrezzature per lo sport</i>	no	
		<i>Servizi igienici</i>	no	
	<i>Altro</i>			
Condizioni della struttura	<i>Anno di realizzazione</i>			
	<i>Periodicità di manutenzione</i>			
Classe acustica PZA	Classe IV: Aree di intensa attività umana			

ACCESSIBILITÀ	Parcheggi	<i>Dimensioni</i>	<i>Interni</i>	<i>Esterni</i>
		<i>Tipologia</i>	10	
		<i>Distanza minima</i>	In sede propria e su strada	
	Modalità e regole di accesso al servizio	Accesso libero da Via Merano e Via Papa G. XXIII		
	Barriere architettoniche	Adeguate		
Trasporto pubblico entro 500 mt	Fermata autobus - Linee 709			


UTENZA	Tipologia di utenti prevalente	
	Provenienza	Quartiere

QUALITÀ	Specifiche criticità/valenze rilevate	
---------	---------------------------------------	--

NOTE	I dati relativi alla superficie del servizio sono stati forniti da Sopralluogo e interviste agli uffici comunali..., la data di riferimento/aggiornamento è il Settembre 2008	
------	---	--

Interventi individuati	
------------------------	--

Rilievo fotografico del	30/07/08
-------------------------	----------



ANAGRAFICA	Nome del Servizio	B27 - Parco Olaf Palme
	Indirizzo	Via Papa G. XXIII ang. Via Merano
	Tipologia	Verde pubblico

Scheda n°	9V
N° particella e foglio catastale	Fg. 35 Mapp. 2,9,15
Proprietà del lotto	Comune di Cologno Monzese
Azzonamento da PRG vigente	F1 Residenziale

CARATTERI DIMENSIONALI	Superficie del servizio (fonte GIS)	Mq	13.883
	Superficie del servizio (fonte ufficio LL.PP.)	Mq	14.324



FRUIBILITÀ DEL SERVIZIO	Dotazioni	<i>Dotazione</i>	<i>Stato</i>	
		<i>Tappeti erbosi</i>	si	buono
		<i>Alberature</i>	si	ottimo
		<i>Vialetti</i>	si	buono
		<i>Panchine/sedute</i>	si	buono
		<i>Cestini</i>	si	buono
		<i>Lampioni</i>	si	buono
		<i>Giochi per bambini</i>	si	buono
		<i>Attrezzature per lo sport</i>	si	peissimo
		<i>Servizi igienici</i>	si	peissimo
	<i>Altro</i>	Area cani, pergolato, fontanella		
	Condizioni della struttura	<i>Anno di realizzazione</i>		
<i>Periodicità di manutenzione</i>				
Classe acustica PZA	Classe III: Aree di tipo misto			

ACCESSIBILITÀ	Parcheggi	<i>Dimensioni</i>	<i>Interni</i>	<i>Esterni</i>
		<i>Tipologia</i>	0	
		<i>Distanza minima</i>	In sede propria e su strada	
	Modalità e regole di accesso al servizio	Accesso libero da Via Merano, Via Papa G. XXIII e Via Kennedy		
	Barriere architettoniche	Adeguate		
Trasporto pubblico entro 500 mt	Fermata autobus - Linee 709			

UTENZA	Tipologia di utenti prevalente	
	Provenienza	Quartiere

QUALITÀ	Specifiche criticità/valenze rilevate	Parco molto frequentare e perciò con necessità di continua manutenzione
---------	---------------------------------------	---

NOTE	I dati relativi alla superficie del servizio sono stati forniti da Sopralluogo e interviste agli uffici comunali..., la data di riferimento/aggiornamento è il Settembre 2008	
------	---	--

Interventi individuati	
------------------------	--

Rilievo fotografico del	30/07/08
-------------------------	----------



ANAGRAFICA	Nome del Servizio	B37 - Parco Martin Luter King
	Indirizzo	Via M.L. King
	Tipologia	Verde pubblico

Scheda n°	10V
N° particella e foglio catastale	Fg. 35 Mapp. 275
Proprietà del lotto	Comune di Cologno Monzese
Azzonamento da PRG vigente	F1 Residenziale

CARATTERI DIMENSIONALI	Superficie del servizio (fonte GIS)	Mq	3.821
	Superficie del servizio (fonte ufficio LL.PP.)	Mq	3.764



FRUIBILITÀ DEL SERVIZIO	Dotazioni	<i>Dotazione</i>	<i>Stato</i>	
		<i>Tappeti erbosi</i>	si	sufficiente
		<i>Alberature</i>	si	buono
		<i>Vialetti</i>	si	In ristrutturazione
		<i>Panchine/sedute</i>	si	buono
		<i>Cestini</i>	si	sufficiente
		<i>Lampioni</i>	si	buono
		<i>Giochi per bambini</i>	si	sufficiente
		<i>Attrezzature per lo sport</i>	no	
		<i>Servizi igienici</i>	no	
	<i>Altro</i>	Fontanella		
	Condizioni della struttura	<i>Anno di realizzazione</i>		
<i>Periodicità di manutenzione</i>				
Classe acustica PZA	Classe III: Aree di tipo misto			

ACCESSIBILITÀ	Parcheggi	<i>Interni</i>	<i>Esterni</i>
		<i>Dimensioni</i>	5
		<i>Tipologia</i>	In sede propria e su strada
	<i>Distanza minima</i>	m 5	
	Modalità e regole di accesso al servizio	Accesso libero da Via M. L. King	
Barriere architettoniche	Adeguate		
Trasporto pubblico entro 500 mt	Fermata autobus - Linee 709 e linea MM2		

UTENZA	Tipologia di utenti prevalente	Ragazzi frequentanti le scuole situate nelle vicinanze
	Provenienza	Quartiere

QUALITÀ	Specifiche criticità/valenze rilevate	
---------	---------------------------------------	--

NOTE	I dati relativi alla superficie del servizio sono stati forniti da Sopralluogo e interviste agli uffici comunali..., la data di riferimento/aggiornamento è il Settembre 2008	
------	---	--

Interventi individuati	
------------------------	--

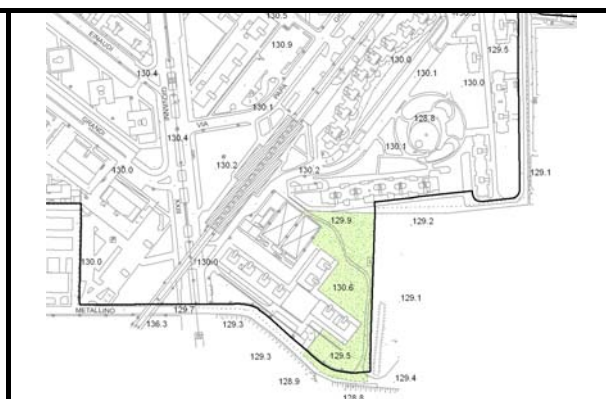
Rilievo fotografico del	30/07/08
-------------------------	----------



ANAGRAFICA	Nome del Servizio	B29 Area attrezzata Via P. Giovanni XXIII
	Indirizzo	Via Papa Giovanni XXIII 27
	Tipologia	Verde pubblico

Scheda n°	11V
N° particella e foglio catastale	Fg. 35 Mapp. 5
Proprietà del lotto	Comune di Cologno Monzese
Azzonamento da PRG vigente	F1 Residenziale

CARATTERI DIMENSIONALI	Superficie del servizio (fonte GIS)	Mq	5.896
	Superficie del servizio (fonte ufficio LL.PP.)	Mq	



FRUIBILITÀ DEL SERVIZIO	Dotazioni	<i>Dotazione</i>	<i>Stato</i>	
		<i>Tappeti erbosi</i>	si	pessimo
		<i>Alberature</i>	si	sufficiente
		<i>Vialetti</i>	si	buono
		<i>Panchine/sedute</i>	si	scarso
		<i>Cestini</i>	no	
		<i>Lampioni</i>	si	ottimo
		<i>Giochi per bambini</i>	no	
		<i>Attrezzature per lo sport</i>	no	
		<i>Servizi igienici</i>	no	
	<i>Altro</i>	Area cani, fontanella		
	Condizioni della struttura	<i>Anno di realizzazione</i>		
<i>Periodicità di manutenzione</i>				
Classe acustica PZA	Classe IV: Aree di intensa attività umana			

ACCESSIBILITÀ	Parcheggi	<i>Interni</i>	<i>Esterni</i>
		<i>Dimensioni</i>	50
		<i>Tipologia</i>	Su strada
	<i>Distanza minima</i>	m 50	
	Modalità e regole di accesso al servizio	Accesso libero dal territorio del comune di Vimodrone e da Via	
Barriere architettoniche	Adeguate		
Trasporto pubblico entro 500 mt	Nessuno		

UTENZA	Tipologia di utenti prevalente	Passaggio stranieri e residenti con cani
	Provenienza	

QUALITÀ	Specifiche criticità/valenze rilevate	Ottimo percorso per accessibilità MM e per collegamento con il nuovo comparto di Vimodrone
---------	---------------------------------------	--

NOTE	I dati relativi alla superficie del servizio sono stati forniti da Sopralluogo e interviste agli uffici comunali..., la data di riferimento/aggiornamento è il Settembre 2008	
------	---	--

Interventi individuati	
------------------------	--

Rilievo fotografico del	30/07/08
-------------------------	----------



ANAGRAFICA	Nome del Servizio	C23 - Parco Via dall'Acqua
	Indirizzo	Via dall'Acqua
	Tipologia	Verde pubblico

Scheda n°	12V
N° particella e foglio catastale	Fg. 22 Mapp. 50
Proprietà del lotto	Comune di Cologno Monzese
Azzonamento da PRG vigente	F1 Residenziale

CARATTERI DIMENSIONALI	Superficie del servizio (fonte GIS)	Mq	12.743
	Superficie del servizio (fonte ufficio LL.PP.)	Mq	15.506



FRUIBILITÀ DEL SERVIZIO	Dotazioni	<i>Dotazione</i>	<i>Stato</i>	
		<i>Tappeti erbosi</i>	si	ottimo
		<i>Alberature</i>	si	sufficiente
		<i>Vialetti</i>	si	sufficiente
		<i>Panchine/sedute</i>	si	sufficiente
		<i>Cestini</i>	si	buono
		<i>Lampioni</i>	si	buono
		<i>Giochi per bambini</i>	si	buono
		<i>Attrezzature per lo sport</i>	si	buono
		<i>Servizi igienici</i>	no	
	<i>Altro</i>			
Condizioni della struttura	<i>Anno di realizzazione</i>			
	<i>Periodicità di manutenzione</i>			
Classe acustica PZA	Classe IV: Aree di intensa attività umana			

ACCESSIBILITÀ	Parcheggi	<i>Interni</i>	<i>Esterni</i>
		<i>Dimensioni</i>	10
		<i>Tipologia</i>	In sede propria
	<i>Distanza minima</i>	m 10	
	Modalità e regole di accesso al servizio	Accesso libero da Via dall'Acqua e Via P. Neruda	
Barriere architettoniche	Adeguate		
Trasporto pubblico entro 500 mt	Fermata autobus - Linee 702		

UTENZA	Tipologia di utenti prevalente	
	Provenienza	Cologno Monzese e Comuni Limitrofi

QUALITÀ	Specifiche criticità/valenze rilevate	Piantumazione di essenze arboree non idonee all'area
---------	---------------------------------------	--

NOTE	I dati relativi alla superficie del servizio sono stati forniti da Sopralluogo e interviste agli uffici comunali..., la data di riferimento/aggiornamento è il Settembre 2008	
------	---	--

Interventi individuati	
------------------------	--

Rilievo fotografico del	04/09/08
-------------------------	----------



ANAGRAFICA	Nome del Servizio	C35 - Parco Via Vespucci
	Indirizzo	Via A. Vespucci
	Tipologia	Verde pubblico

Scheda n°	13V
N° particella e foglio catastale	Fg. 31 Mapp. 17
Proprietà del lotto	Comune di Cologno Monzese
Azzonamento da PRG vigente	F1 Residenziale

CARATTERI DIMENSIONALI	Superficie del servizio (fonte GIS)	Mq	3.652
	Superficie del servizio (fonte ufficio LL.PP.)	Mq	3.754



FRUIBILITÀ DEL SERVIZIO	Dotazioni	<i>Dotazione</i>	<i>Stato</i>	
		<i>Tappeti erbosi</i>	si	buono
		<i>Alberature</i>	si	buono
		<i>Vialetti</i>	si	buono
		<i>Panchine/sedute</i>	si	sufficiente
		<i>Cestini</i>	si	buono
		<i>Lampioni</i>	si	buono
		<i>Giochi per bambini</i>	si	buono
		<i>Attrezzature per lo sport</i>	no	
		<i>Servizi igienici</i>	no	
	<i>Altro</i>			
Condizioni della struttura	<i>Anno di realizzazione</i>			
	<i>Periodicità di manutenzione</i>			
Classe acustica PZA	Classe III: Aree di tipo misto			

ACCESSIBILITÀ	Parcheggi	<i>Interni</i>	<i>Esterni</i>
		<i>Dimensioni</i>	0
		<i>Tipologia</i>	In sede propria
	<i>Distanza minima</i>	m 0	
	Modalità e regole di accesso al servizio	Accesso libero da Via A. Volta e Via A. Vespucci	
Barriere architettoniche	Adeguate		
Trasporto pubblico entro 500 mt	Fermata autobus - Linee 709		



UTENZA	Tipologia di utenti prevalente	
	Provenienza	Quartiere

QUALITÀ	Specifiche criticità/valenze rilevate	
---------	---------------------------------------	--

NOTE	I dati relativi alla superficie del servizio sono stati forniti da Sopralluogo e interviste agli uffici comunali..., la data di riferimento/aggiornamento è il Settembre 2008	
------	---	--

Interventi individuati	
------------------------	--

Rilievo fotografico del	04/09/08
-------------------------	----------



ANAGRAFICA	Nome del Servizio	C33 - Parco Via dalla Chiesa
	Indirizzo	Via Volta/ Via dalla Chiesa
	Tipologia	Verde pubblico

Scheda n°	14V
N° particella e foglio catastale	Fg. 30 Mapp. 324
Proprietà del lotto	Comune di Cologno Monzese
Azzonamento da PRG vigente	F1 Residenziale

CARATTERI DIMENSIONALI	Superficie del servizio (fonte GIS)	Mq	11.665
	Superficie del servizio (fonte ufficio LL.PP.)	Mq	11.875



FRUIBILITÀ DEL SERVIZIO	Dotazioni	<i>Dotazione</i>	<i>Stato</i>	
		<i>Tappeti erbosi</i>	si	buono
		<i>Alberature</i>	si	buono
		<i>Vialetti</i>	si	buono
		<i>Panchine/sedute</i>	si	buono
		<i>Cestini</i>	si	buono
		<i>Lampioni</i>	si	buono
		<i>Giochi per bambini</i>	no	
		<i>Attrezzature per lo sport</i>	si	buono
		<i>Servizi igienici</i>	no	
	<i>Altro</i>			
Condizioni della struttura	<i>Anno di realizzazione</i>	Nel 2007 è stata costruita la nuova pista di skateboard.		
	<i>Periodicità di manutenzione</i>			
Classe acustica PZA	Classe III: Aree di tipo misto			

ACCESSIBILITÀ	Parcheggi	<i>Interni</i>	<i>Esterni</i>
		<i>Dimensioni</i>	0
		<i>Tipologia</i>	In sede propria
	<i>Distanza minima</i>	m 0	
	Modalità e regole di accesso al servizio	Accesso libero da Via A. Volta e Via C.A. dalla Chiesa	
Barriere architettoniche	Adeguate		
Trasporto pubblico entro 500 mt	Fermata autobus - Linee 709		

UTENZA	Tipologia di utenti prevalente	
	Provenienza	Cologno Monzese e Comuni Limitrofi

QUALITÀ	Specifiche criticità/valenze rilevate	Piantumazione di essenze arboree da incrementare
---------	---------------------------------------	--

NOTE	I dati relativi alla superficie del servizio sono stati forniti da Sopralluogo e interviste agli uffici comunali..., la data di riferimento/aggiornamento è il Settembre 2008	
------	---	--

Interventi individuati	
------------------------	--

Rilievo fotografico del	04/09/08
-------------------------	----------



ANAGRAFICA	Nome del Servizio	C38 - Parco Via Galvani
	Indirizzo	Via Galvani
	Tipologia	Verde pubblico

Scheda n°	15V
N° particella e foglio catastale	Fg. 34 Mapp. 80
Proprietà del lotto	Privata
Azzonamento da PRG vigente	F1 Residenziale

CARATTERI DIMENSIONALI	Superficie del servizio (fonte GIS)	Mq	8.055
	Superficie del servizio (fonte ufficio LL.PP.)	Mq	8.956



FRUIBILITÀ DEL SERVIZIO	Dotazioni	<i>Dotazione</i>	<i>Stato</i>	
		<i>Tappeti erbosi</i>	si	buono
		<i>Alberature</i>	si	buono
		<i>Vialetti</i>	si	buono
		<i>Panchine/sedute</i>	si	buono
		<i>Cestini</i>	si	buono
		<i>Lampioni</i>	si	scarso
		<i>Giochi per bambini</i>	no	
		<i>Attrezzature per lo sport</i>	si (privato)	buono
		<i>Servizi igienici</i>	no	
	<i>Altro</i>	Fontanella		
	Condizioni della struttura	<i>Anno di realizzazione</i>		
<i>Periodicità di manutenzione</i>				
Classe acustica PZA	Classe IV: Aree di intensa attività umana			

ACCESSIBILITÀ	Parcheggi	<i>Interni</i>	<i>Esterni</i>
		<i>Dimensioni</i>	5
		<i>Tipologia</i>	In sede propria
	<i>Distanza minima</i>	m 5	
	Modalità e regole di accesso al servizio	Accesso libero da Via A. Volta e Via Galvani per il parco; accesso privato per il campo sportivo	
Barriere architettoniche	Adeguate		
Trasporto pubblico entro 500 mt	Fermata autobus - Linee 709		

UTENZA	Tipologia di utenti prevalente	
	Provenienza	Quartiere

QUALITÀ	Specifiche criticità/valenze rilevate	Piantumazione di essenze arboree necessaria di manutenzione, in particolare per Populus Nigra
---------	---------------------------------------	---

NOTE	I dati relativi alla superficie del servizio sono stati forniti da Sopralluogo e interviste agli uffici comunali..., la data di riferimento/aggiornamento è il Settembre 2008	
------	---	--

Interventi individuati	
------------------------	--

Rilievo fotografico del	04/09/08
-------------------------	----------



ANAGRAFICA	Nome del Servizio	C41 - Parco Berlinguer
	Indirizzo	Via Berlinguer
	Tipologia	Verde pubblico

Scheda n°	16V
N° particella e foglio catastale	Fg. 34 Mapp. 83,85
Proprietà del lotto	Comune di Cologno Monzese
Azzonamento da PRG vigente	F1 Residenziale

CARATTERI DIMENSIONALI	Superficie del servizio (fonte GIS)	Mq	20.465
	Superficie del servizio (fonte ufficio LL.PP.)	Mq	20.988



FRUIBILITÀ DEL SERVIZIO	Dotazioni	<i>Dotazione</i>	<i>Stato</i>	
		<i>Tappeti erbosi</i>	si	buono
		<i>Alberature</i>	si	buono
		<i>Vialetti</i>	si	buono
		<i>Panchine/sedute</i>	si	buono
		<i>Cestini</i>	si	buono
		<i>Lampioni</i>	si	ottimo
		<i>Giochi per bambini</i>	si	ottimo
		<i>Attrezzature per lo sport</i>	no	
		<i>Servizi igienici</i>	no	
	<i>Altro</i>	Stalli per biciclette, fioriere		
	Condizioni della struttura	<i>Anno di realizzazione</i>		
<i>Periodicità di manutenzione</i>				
Classe acustica PZA	Classe III: Aree di tipo misto			

ACCESSIBILITÀ	Parcheggi	<i>Interni</i>	<i>Esterni</i>
		<i>Dimensioni</i>	5
		<i>Tipologia</i>	In sede propria
	<i>Distanza minima</i>	m 5	
	Modalità e regole di accesso al servizio	Accesso libero da Via Galvani e Via G. Rossa	
Barriere architettoniche	Adeguate		
Trasporto pubblico entro 500 mt	Fermata autobus - Linee 709		

UTENZA	Tipologia di utenti prevalente	
	Provenienza	Quartiere

QUALITÀ	Specifiche criticità/valenze rilevate	Piantumazione di essenze arboree da incrementare
---------	---------------------------------------	--

NOTE	I dati relativi alla superficie del servizio sono stati forniti da Sopralluogo e interviste agli uffici comunali..., la data di riferimento/aggiornamento è il Settembre 2008	
------	---	--

Interventi individuati	
------------------------	--

Rilievo fotografico del	04/09/08
-------------------------	----------



ANAGRAFICA	Nome del Servizio	B33 - Area di via Val di Stava
	Indirizzo	Via Val di Stava
	Tipologia	Verde pubblico

Scheda n°	17V
N° particella e foglio catastale	Fg. 30 Mapp. 314,315
Proprietà del lotto	Comune di Cologno Monzese
Azzonamento da PRG vigente	F1 Residenziale

CARATTERI DIMENSIONALI	Superficie del servizio (fonte GIS)	Mq	8.551
	Superficie del servizio (fonte ufficio LL.PP.)	Mq	9.614



FRUIBILITÀ DEL SERVIZIO	Dotazioni	<i>Dotazione</i>	<i>Stato</i>	
		<i>Tappeti erbosi</i>	si	sufficiente
		<i>Alberature</i>	si	sufficiente
		<i>Vialetti</i>	si	buono
		<i>Panchine/sedute</i>	si	buono
		<i>Cestini</i>	si	Scarso
		<i>Lampioni</i>	no	
		<i>Giochi per bambini</i>	no	
		<i>Attrezzature per lo sport</i>	si	sufficiente
		<i>Servizi igienici</i>	no	
	<i>Altro</i>			
	Condizioni della struttura	<i>Anno di realizzazione</i>		
<i>Periodicità di manutenzione</i>				
Classe acustica PZA	Classe IV: Aree di intensa attività umana			

ACCESSIBILITÀ	Parcheggi	<i>Dimensioni</i>	<i>Interni</i>	<i>Esterni</i>
		<i>Tipologia</i>	Su strada	
		<i>Distanza minima</i>	m	
	Modalità e regole di accesso al servizio	Accesso libero da Via XXV Aprile e da Via Val di Stava		
	Barriere architettoniche	Adeguate		
Trasporto pubblico entro 500 mt	Fermata autobus - Linee 709			

UTENZA	Tipologia di utenti prevalente	Giovani
	Provenienza	Quartiere

QUALITÀ	Specifiche criticità/valenze rilevate	Piantumazione di essenze arboree da incrementare; Spesso utilizzato come zona di passaggio e non come parco pubblico
---------	---------------------------------------	---

NOTE	I dati relativi alla superficie del servizio sono stati forniti da Sopralluogo e interviste agli uffici comunali..., la data di riferimento/aggiornamento è il Settembre 2008	
------	---	--

Interventi individuati	
------------------------	--

Rilievo fotografico del	04/09/08
-------------------------	----------



ANAGRAFICA	Nome del Servizio	B23 - Parco di via Montello
	Indirizzo	Via Montello - Via S. Rita
	Tipologia	Verde pubblico

Scheda n°	18V
N° particella e foglio catastale	Fg. 33 Mapp. 10
Proprietà del lotto	Comune di Cologno Monzese
Azzonamento da PRG vigente	F1 Residenziale

CARATTERI DIMENSIONALI	Superficie del servizio (fonte GIS)	Mq	2.209
	Superficie del servizio (fonte ufficio LL.PP.)	Mq	2.281



FRUIBILITÀ DEL SERVIZIO	Dotazioni	<i>Dotazione</i>	<i>Stato</i>	
		<i>Tappeti erbosi</i>	si	buono
		<i>Alberature</i>	si	buono
		<i>Vialetti</i>	si	ottimo
		<i>Panchine/sedute</i>	si	buono
		<i>Cestini</i>	si	buono
		<i>Lampioni</i>	si	ottimo
		<i>Giochi per bambini</i>	si	buono
		<i>Attrezzature per lo sport</i>	no	
		<i>Servizi igienici</i>	no	
	<i>Altro</i>	Fontanella		
	Condizioni della struttura	<i>Anno di realizzazione</i>		
<i>Periodicità di manutenzione</i>				
Classe acustica PZA	Classe IV: Aree di intensa attività umana			

ACCESSIBILITÀ	Parcheggi	<i>Interni</i>	<i>Esterni</i>
		<i>Dimensioni</i>	5
		<i>Tipologia</i>	Su strada
	<i>Distanza minima</i>	m 5	
	Modalità e regole di accesso al servizio	Accesso libero da Via Montello e da Via Milano	
Barriere architettoniche	Adeguate		
Trasporto pubblico entro 500 mt			



UTENZA	Tipologia di utenti prevalente	Ragazzi frequentanti le scuole situate nelle vicinanze
	Provenienza	Quartiere

QUALITÀ	Specifiche criticità/valenze rilevate	Area ben collegata con piste ciclopedonali
---------	---------------------------------------	--

NOTE	I dati relativi alla superficie del servizio sono stati forniti da Sopralluogo e interviste agli uffici comunali..., la data di riferimento/aggiornamento è il Settembre 2008	
------	---	--

Interventi individuati	
------------------------	--

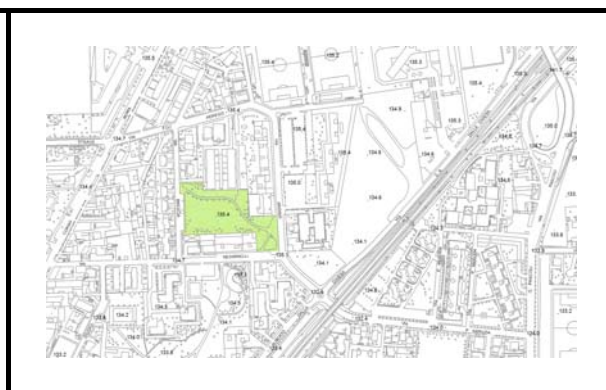
Rilievo fotografico del	04/09/08
-------------------------	----------



ANAGRAFICA	Nome del Servizio	C31 - Area verde attrezzata Via Brescia
	Indirizzo	Via Brescia
	Tipologia	Verde pubblico

Scheda n°	19V
N° particella e foglio catastale	Fg. 21 Mapp. 23,359
Proprietà del lotto	Comune di Cologno Monzese
Azzonamento da PRG vigente	F1 Residenziale

CARATTERI DIMENSIONALI	Superficie del servizio (fonte GIS)	Mq	8.311
	Superficie del servizio (fonte ufficio LL.PP.)	Mq	8.424



FRUIBILITÀ DEL SERVIZIO	Dotazioni	<i>Dotazione</i>	<i>Stato</i>	
		<i>Tappeti erbosi</i>	si	buono
		<i>Alberature</i>	si	buono
		<i>Vialetti</i>	si	buono
		<i>Panchine/sedute</i>	si	sufficiente
		<i>Cestini</i>	si	sufficiente
		<i>Lampioni</i>	si	buono
		<i>Giochi per bambini</i>	si	sufficiente
		<i>Attrezzature per lo sport</i>	si	scarso
		<i>Servizi igienici</i>	no	
	<i>Altro</i>	Rastrelliere per biciclette		
	Condizioni della struttura	<i>Anno di realizzazione</i>		
<i>Periodicità di manutenzione</i>				
Classe acustica PZA	Classe IV: Aree di intensa attività umana			

ACCESSIBILITÀ	Parcheggi	<i>Interni</i>	<i>Esterni</i>
		<i>Dimensioni</i>	
		<i>Tipologia</i>	Su strada
	<i>Distanza minima</i>	m	
	Modalità e regole di accesso al servizio	Accesso libero da: Via Brescia, Via Arosio, e Via Negrinelli	
Barriere architettoniche	Adeguate		
Trasporto pubblico entro 500 mt	Fermata autobus - Linee 702		

UTENZA	Tipologia di utenti prevalente	
	Provenienza	

QUALITÀ	Specifiche criticità/valenze rilevate	
---------	---------------------------------------	--

NOTE	I dati relativi alla superficie del servizio sono stati forniti da Sopralluogo e interviste agli uffici comunali..., la data di riferimento/aggiornamento è il Settembre 2008	
------	---	--

Interventi individuati	
------------------------	--

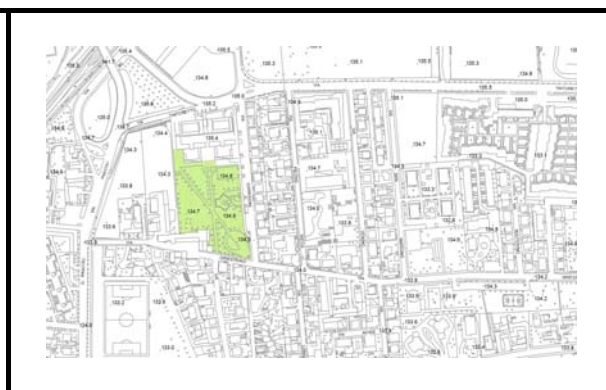
Rilievo fotografico del	22/09/08
-------------------------	----------



ANAGRAFICA	Nome del Servizio	C44a -Area verde attrezzata Via Corridoni
	Indirizzo	Via Corridoni
	Tipologia	Verde pubblico

Scheda n°	20V
N° particella e foglio catastale	Fg. 24 Mapp. 576
Proprietà del lotto	Comune di Cologno Monzese
Azzonamento da PRG vigente	F1 Residenziale

CARATTERI DIMENSIONALI	Superficie del servizio (fonte GIS)	Mq	9.367
	Superficie del servizio (fonte ufficio LL.PP.)	Mq	12.624



FRUIBILITÀ DEL SERVIZIO	Dotazioni		<i>Dotazione</i>	<i>Stato</i>
		<i>Tappeti erbosi</i>	si	sufficiente
		<i>Alberature</i>	si	buono
		<i>Vialetti</i>	si	buono
		<i>Panchine/sedute</i>	si	sufficiente
		<i>Cestini</i>	si	sufficiente
		<i>Lampioni</i>	si	buono
		<i>Giochi per bambini</i>	si	buono
		<i>Attrezzature per lo sport</i>	si	pessimo
		<i>Servizi igienici</i>	no	
	<i>Altro</i>	fontanella		
	Condizioni della struttura	<i>Anno di realizzazione</i>		
<i>Periodicità di manutenzione</i>				
Classe acustica PZA	Classe IV: Aree di intensa attività umana			

ACCESSIBILITÀ	Parcheggi		<i>Interni</i>	<i>Esterni</i>
		<i>Dimensioni</i>	30	5
		<i>Tipologia</i>	Su strada	
		<i>Distanza minima</i>	m 5	
	Modalità e regole di accesso al servizio	Accesso libero da: Via Corridoni, Via Finestrino e Via Tintoretto		
	Barriere architettoniche	Adeguate		
	Trasporto pubblico entro 500 mt	Fermata autobus - Linee 702 - 709		

UTENZA	Tipologia di utenti prevalente	
	Provenienza	

QUALITÀ	Specifiche criticità/valenze rilevate	
---------	---------------------------------------	--

NOTE	I dati relativi alla superficie del servizio sono stati forniti da Sopralluogo e interviste agli uffici comunali..., la data di riferimento/aggiornamento è il Settembre 2008	
------	---	--

Interventi individuati	
------------------------	--

Rilievo fotografico del	22/09/08
-------------------------	----------



ANAGRAFICA	Nome del Servizio	C43 - Area verde attrezzata Via Longarone
	Indirizzo	Via Longarone
	Tipologia	Verde pubblico

Scheda n°	21V
N° particella e foglio catastale	Fg. 32 Mapp. 3,5,112
Proprietà del lotto	Comune di Cologno Monzese
Azzonamento da PRG vigente	F1 Residenziale

CARATTERI DIMENSIONALI	Superficie del servizio (fonte GIS)	Mq	95.478
	Superficie del servizio (fonte ufficio LL.PP.)	Mq	



FRUIBILITÀ DEL SERVIZIO	Dotazioni		<i>Dotazione</i>	<i>Stato</i>
		<i>Tappeti erbosi</i>	si	buono
		<i>Alberature</i>	si	buono
		<i>Vialetti</i>	si	buono
		<i>Panchine/sedute</i>	si	buono
		<i>Cestini</i>	si	buono
		<i>Lampioni</i>	si	buono
		<i>Giochi per bambini</i>	no	
		<i>Attrezzature per lo sport</i>	no	
		<i>Servizi igienici</i>	no	
	<i>Altro</i>			
Condizioni della struttura	<i>Anno di realizzazione</i>	In corso di realizzazione nell'ambito CIS 17		
	<i>Periodicità di manutenzione</i>			
Classe acustica PZA	Classe II: Aree prevalentemente residenziali			

ACCESSIBILITÀ	Parcheggi		<i>Interni</i>	<i>Esterni</i>
		<i>Dimensioni</i>		
		<i>Tipologia</i>		
	<i>Distanza minima</i>		m	
	Modalità e regole di accesso al servizio	Accesso libero da Via Longarone e Via Chioggia		
Barriere architettoniche	Adeguate			
Trasporto pubblico entro 500 mt	Fermata autobus - Linee 709			

UTENZA	Tipologia di utenti prevalente	
	Provenienza	

QUALITÀ	Specifiche criticità/valenze rilevate	
---------	---------------------------------------	--

NOTE	I dati relativi alla superficie del servizio sono stati forniti da Sopralluogo e interviste agli uffici comunali..., la data di riferimento/aggiornamento è il Settembre 2008	
------	---	--

Interventi individuati	
------------------------	--

Rilievo fotografico del	22/09/08
-------------------------	----------



ANAGRAFICA	Nome del Servizio	C27 - Area verde attrezzata Via San Martino
	Indirizzo	Via S. Martino
	Tipologia	Verde pubblico

Scheda n°	22V
N° particella e foglio catastale	Fg. 24 Mapp. 611,613
Proprietà del lotto	Comune di Cologno Monzese
Azzonamento da PRG vigente	F1 Residenziale

CARATTERI DIMENSIONALI	Superficie del servizio (fonte GIS)	Mq	4.974
	Superficie del servizio (fonte ufficio LL.PP.)	Mq	8.602



FRUIBILITÀ DEL SERVIZIO	Dotazioni	<i>Dotazione</i>	<i>Stato</i>	
		<i>Tappeti erbosi</i>	si	sufficiente
		<i>Alberature</i>	si	buono
		<i>Vialetti</i>	Si	pessimo
		<i>Panchine/sedute</i>	si	sufficiente
		<i>Cestini</i>	si	pessimo
		<i>Lampioni</i>	si	buono
		<i>Giochi per bambini</i>	no	
		<i>Attrezzature per lo sport</i>	no	
		<i>Servizi igienici</i>	si	chiusi
	<i>Altro</i>			
Condizioni della struttura	<i>Anno di realizzazione</i>			
	<i>Periodicità di manutenzione</i>			
Classe acustica PZA	Classe II: Aree prevalentemente residenziali			

ACCESSIBILITÀ	Parcheggi	<i>Interni</i>	<i>Esterni</i>	
		<i>Dimensioni</i>	30	10
		<i>Tipologia</i>		Su strada e in sede propria
	<i>Distanza minima</i>		m 10	
	Modalità e regole di accesso al servizio	Accesso libero da Via S. Martino e Via Ginestrino		
	Barriere architettoniche	Adeguate		
Trasporto pubblico entro 500 mt	Fermata autobus - Linee 709			

UTENZA	Tipologia di utenti prevalente	
	Provenienza	

QUALITÀ	Specifiche criticità/valenze rilevate	
---------	---------------------------------------	--

NOTE	I dati relativi alla superficie del servizio sono stati forniti da Sopralluogo e interviste agli uffici comunali..., la data di riferimento/aggiornamento è il Settembre 2008	
------	---	--

Interventi individuati	
------------------------	--

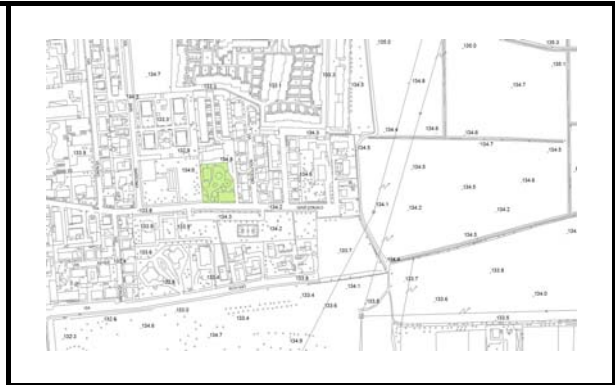
Rilievo fotografico del	22/09/08
-------------------------	----------



ANAGRAFICA	Nome del Servizio	C26 - Area verde attrezzata Via Ginestrino I
	Indirizzo	Via Ginestrino
	Tipologia	Verde pubblico

Scheda n°	23V
N° particella e foglio catastale	Fg. 24 Mapp. 95
Proprietà del lotto	Comune di Cologno Monzese
Azzonamento da PRG vigente	F1 Residenziale

CARATTERI DIMENSIONALI	Superficie del servizio (fonte GIS)	Mq	2.285
	Superficie del servizio (fonte ufficio LL.PP.)	Mq	



FRUIBILITÀ DEL SERVIZIO	Dotazioni		<i>Dotazione</i>	<i>Stato</i>
		<i>Tappeti erbosi</i>	si	peissimo
		<i>Alberature</i>	si	scarso
		<i>Vialetti</i>	si	peissimo
		<i>Panchine/sedute</i>	si	sufficiente
		<i>Cestini</i>	si	scarso
		<i>Lampioni</i>	si	buono
		<i>Giochi per bambini</i>	no	
		<i>Attrezzature per lo sport</i>	no	
		<i>Servizi igienici</i>	no	
	<i>Altro</i>	fontanella		
	Condizioni della struttura	<i>Anno di realizzazione</i>		
<i>Periodicità di manutenzione</i>				
Classe acustica PZA	Classe II: Aree prevalentemente residenziali			

ACCESSIBILITÀ	Parcheggi		<i>Interni</i>	<i>Esterni</i>
		<i>Dimensioni</i>	15	10
		<i>Tipologia</i>	Su strada e in sede propria	
		<i>Distanza minima</i>	m 10	
	Modalità e regole di accesso al servizio	Accesso libero da Via Ginestrino		
	Barriere architettoniche	Adeguate		
	Trasporto pubblico entro 500 mt	Fermata autobus - Linee 709		

UTENZA	Tipologia di utenti prevalente	
	Provenienza	

QUALITÀ	Specifiche criticità/valenze rilevate	
---------	---------------------------------------	--

NOTE	I dati relativi alla superficie del servizio sono stati forniti da Sopralluogo e interviste agli uffici comunali..., la data di riferimento/aggiornamento è il Settembre 2008	
------	---	--

Interventi individuati	
------------------------	--

Rilievo fotografico del	22/09/08
-------------------------	----------



ANAGRAFICA	Nome del Servizio	C26 - Area verde attrezzata Via Ginestrino II
	Indirizzo	Via Ginestrino
	Tipologia	Verde pubblico

Scheda n°	24V
N° particella e foglio catastale	Fg. 24 Mapp. 141,198,522,5 25,527,529
Proprietà del lotto	Comune di Cologno Monzese
Azzonamento da PRG vigente	F1 Residenziale

CARATTERI DIMENSIONALI	Superficie del servizio (fonte GIS)	Mq	11.227
	Superficie del servizio (fonte ufficio LL.PP.)	Mq	



FRUIBILITÀ DEL SERVIZIO	Dotazioni		<i>Dotazione</i>	<i>Stato</i>
		<i>Tappeti erbosi</i>	si	sufficiente
		<i>Alberature</i>	si	buono
		<i>Vialetti</i>	si	sufficiente
		<i>Panchine/sedute</i>	si	sufficiente
		<i>Cestini</i>	si	sufficiente
		<i>Lampioni</i>	si	buono
		<i>Giochi per bambini</i>	si	buono
		<i>Attrezzature per lo sport</i>	si	sufficiente
		<i>Servizi igienici</i>	no	
	<i>Altro</i>	fontanella		
	Condizioni della struttura	<i>Anno di realizzazione</i>		
<i>Periodicità di manutenzione</i>				
Classe acustica PZA	Classe II: Aree prevalentemente residenziali			

ACCESSIBILITÀ	Parcheggi		<i>Interni</i>	<i>Esterni</i>
		<i>Dimensioni</i>	60	20
		<i>Tipologia</i>	Su strada	
		<i>Distanza minima</i>	m 20	
	Modalità e regole di accesso al servizio	Accesso libero da Via Ginestrino		
	Barriere architettoniche	Adeguate		
	Trasporto pubblico entro 500 mt	Fermata autobus - Linee 709		

UTENZA	Tipologia di utenti prevalente	
	Provenienza	

QUALITÀ	Specifiche criticità/valenze rilevate	
---------	---------------------------------------	--

NOTE	I dati relativi alla superficie del servizio sono stati forniti da Sopralluogo e interviste agli uffici comunali..., la data di riferimento/aggiornamento è il Settembre 2008	
------	---	--

Interventi individuati	
------------------------	--

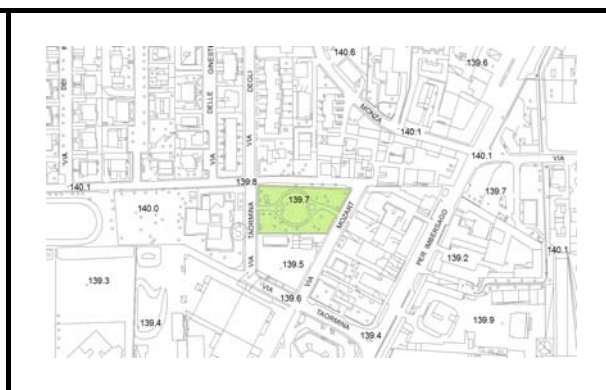
Rilievo fotografico del	22/09/08
-------------------------	----------



ANAGRAFICA	Nome del Servizio	C9 - Area verde attrezzata Via Taormina
	Indirizzo	Via Taormina
	Tipologia	Verde pubblico

Scheda n°	25V
N° particella e foglio catastale	Fg. 8 Mapp. 422
Proprietà del lotto	Comune di Cologno Monzese
Azzonamento da PRG vigente	F1 Residenziale

CARATTERI DIMENSIONALI	Superficie del servizio (fonte GIS)	Mq	2.966
	Superficie del servizio (fonte ufficio LL.PP.)	Mq	2.977



FRUIBILITÀ DEL SERVIZIO	Dotazioni	<i>Dotazione</i>	<i>Stato</i>	
		<i>Tappeti erbosi</i>	si	sufficiente
		<i>Alberature</i>	si	buono
		<i>Vialetti</i>	si	buono
		<i>Panchine/sedute</i>	si	buono
		<i>Cestini</i>	si	buono
		<i>Lampioni</i>	si	buono
		<i>Giochi per bambini</i>	si	sufficiente
		<i>Attrezzature per lo sport</i>	no	
		<i>Servizi igienici</i>	no	
	<i>Altro</i>	fontanella		
Condizioni della struttura	<i>Anno di realizzazione</i>			
	<i>Periodicità di manutenzione</i>			
Classe acustica PZA	Classe III: Aree di tipo misto			

ACCESSIBILITÀ	Parcheggi	<i>Interni</i>	<i>Esterni</i>
		<i>Dimensioni</i>	5
		<i>Tipologia</i>	Su strada
	<i>Distanza minima</i>	m 5	
	Modalità e regole di accesso al servizio	Accesso libero da Via Taormina e Via Mozart	
Barriere architettoniche	Adeguate		
Trasporto pubblico entro 500 mt	Nessuno		

UTENZA	Tipologia di utenti prevalente	
	Provenienza	

QUALITÀ	Specifiche criticità/valenze rilevate	
---------	---------------------------------------	--

NOTE	I dati relativi alla superficie del servizio sono stati forniti da Sopralluogo e interviste agli uffici comunali..., la data di riferimento/aggiornamento è il Settembre 2008	
------	---	--

Interventi individuati	
------------------------	--

Rilievo fotografico del	22/09/08
-------------------------	----------



ANAGRAFICA	Nome del Servizio	Area verde attrezzata Via Rovigo
	Indirizzo	Via Rovigo
	Tipologia	Verde pubblico

Scheda n°	26V
N° particella e foglio catastale	Fg. 32 Mapp. 129
Proprietà del lotto	Comune di Cologno Monzese
Azzonamento da PRG vigente	F1 Residenziale

CARATTERI DIMENSIONALI	Superficie del servizio (fonte GIS)	Mq	7.098
	Superficie del servizio (fonte ufficio LL.PP.)	Mq	



FRUIBILITÀ DEL SERVIZIO	Dotazioni		<i>Dotazione</i>	<i>Stato</i>
		<i>Tappeti erbosi</i>	si	sufficiente
		<i>Alberature</i>	no	
		<i>Vialetti</i>	no	
		<i>Panchine/sedute</i>	no	
		<i>Cestini</i>	no	
		<i>Lampioni</i>	no	
		<i>Giochi per bambini</i>	no	
		<i>Attrezzature per lo sport</i>	si	pessimo
		<i>Servizi igienici</i>	no	
	<i>Altro</i>			
	Condizioni della struttura	<i>Anno di realizzazione</i>		
<i>Periodicità di manutenzione</i>				
Classe acustica PZA	Classe II: Aree prevalentemente residenziali			

ACCESSIBILITÀ	Parcheggi		<i>Interni</i>	<i>Esterni</i>
		<i>Dimensioni</i>		5
		<i>Tipologia</i>		Su strada
	<i>Distanza minima</i>		m 5	
	Modalità e regole di accesso al servizio	Accesso libero da Via Rovigo e Via Ginestrino		
	Barriere architettoniche	Adeguate		
Trasporto pubblico entro 500 mt	Nessuno			

UTENZA	Tipologia di utenti prevalente	
	Provenienza	

QUALITÀ	Specifiche criticità/valenze rilevate	
---------	---------------------------------------	--

NOTE	I dati relativi alla superficie del servizio sono stati forniti da Sopralluogo e interviste agli uffici comunali..., la data di riferimento/aggiornamento è il Settembre 2008	
------	---	--

Interventi individuati	
------------------------	--

Rilievo fotografico del	22/09/08
-------------------------	----------



ANAGRAFICA	Nome del Servizio	C40 - Area Attrezzata Via Pirandello
	Indirizzo	Via Pirandello
	Tipologia	Verde pubblico

Scheda n°	27
N° particella e foglio catastale	Fg. 34 Mapp. 204, 211
Proprietà del lotto	Comune di Cologno Monzese
Azzonamento da PRG vigente	F1 Residenziale

CARATTERI DIMENSIONALI	Superficie del servizio (fonte GIS)	Mq	13.560
	Superficie del servizio (fonte ufficio LL.PP.)	Mq	12.783



FRUIBILITÀ DEL SERVIZIO	Dotazioni		<i>Dotazione</i>	<i>Stato</i>
		<i>Tappeti erbosi</i>	si	buono
		<i>Alberature</i>	si	buono
		<i>Vialetti</i>	si	buono
		<i>Panchine/sedute</i>	si	scarso
		<i>Cestini</i>	si	buono
		<i>Lampioni</i>	si	buono
		<i>Giochi per bambini</i>	si	buono
		<i>Attrezzature per lo sport</i>	si	scarso
		<i>Servizi igienici</i>	no	
	<i>Altro</i>	Fontanella		
Condizioni della struttura	<i>Anno di realizzazione</i>			
	<i>Periodicità di manutenzione</i>			
Classe acustica PZA	Classe III: Aree di tipo misto			

ACCESSIBILITÀ	Parcheggi		<i>Interni</i>	<i>Esterni</i>
		<i>Dimensioni</i>		0
		<i>Tipologia</i>		In sede propria
	<i>Distanza minima</i>		m 0	
	Modalità e regole di accesso al servizio	Accesso libero da Via Pirandello e dal Parco Berlinguer		
Barriere architettoniche	Adeguate			
Trasporto pubblico entro 500 mt	Fermata autobus - Linee 709			

UTENZA	Tipologia di utenti prevalente	
	Provenienza	

QUALITÀ	Specifiche criticità/valenze rilevate	
---------	---------------------------------------	--

NOTE	I dati relativi alla superficie del servizio sono stati forniti da Sopralluogo e interviste agli uffici comunali..., la data di riferimento/aggiornamento è il Ottobre 2008	
------	---	--

Interventi individuati	
------------------------	--

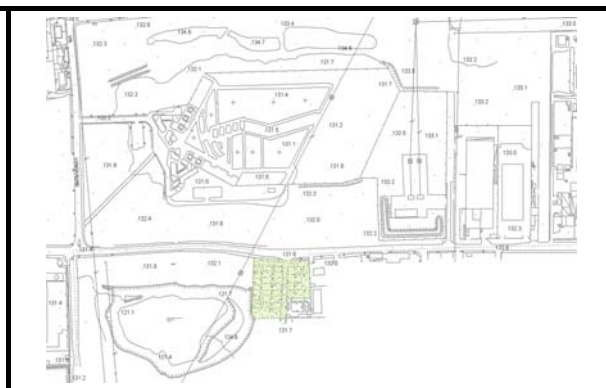
Rilievo fotografico del	10/10/08
-------------------------	----------



ANAGRAFICA	Nome del Servizio	Orti Urbani
	Indirizzo	Via Carducci
	Tipologia	Verde pubblico

Scheda n°	28V
N° particella e foglio catastale	Fg. 32 Mapp. 20,21
Proprietà del lotto	Comune di Cologno Monzese
Azzonamento da PRG vigente	F1 Residenziale

CARATTERI DIMENSIONALI	Superficie del servizio (fonte GIS)	Mq	5.224
	Superficie del servizio (fonte ufficio LL.PP.)	Mq	



FRUIBILITÀ DEL SERVIZIO	Dotazioni	<i>Dotazione</i>	<i>Stato</i>	
		<i>Tappeti erbosi</i>	si	buono
		<i>Alberature</i>	si	buono
		<i>Vialetti</i>	no	
		<i>Panchine/sedute</i>	no	
		<i>Cestini</i>	no	
		<i>Lampioni</i>	no	
		<i>Giochi per bambini</i>	no	
		<i>Attrezzature per lo sport</i>	no	
		<i>Servizi igienici</i>	no	
	<i>Altro</i>			
Condizioni della struttura	<i>Anno di realizzazione</i>			
	<i>Periodicità di manutenzione</i>			
Classe acustica PZA	Classe III: Aree di tipo misto			

ACCESSIBILITÀ	Parcheggi	<i>Interni</i>	<i>Esterni</i>
		<i>Dimensioni</i>	
		<i>Tipologia</i>	
	<i>Distanza minima</i>		m
	Modalità e regole di accesso al servizio	Accesso regolato da via Carducci. Area delimitata da recinzione	
Barriere architettoniche	Adeguate		
Trasporto pubblico entro 500 mt	Nessuno		

UTENZA	Tipologia di utenti prevalente	
	Provenienza	

QUALITÀ	Specifiche criticità/valenze rilevate	
---------	---------------------------------------	--

NOTE	I dati relativi alla superficie del servizio sono stati forniti da Sopralluogo e interviste agli uffici comunali..., la data di riferimento/aggiornamento è il Ottobre 2008	
------	---	--

Interventi individuati	
------------------------	--

Rilievo fotografico del	10/10/08
-------------------------	----------



ANAGRAFICA	Nome del Servizio	Parco vicino compostaggio
	Indirizzo	Strada Provinciale n° 113
	Tipologia	Verde pubblico

Scheda n°	29V
N° particella e foglio catastale	Fg. 25 Mapp. 6
Proprietà del lotto	Comune di Cologno Monzese
Azzonamento da PRG vigente	F2 Residenziale

CARATTERI DIMENSIONALI	Superficie del servizio (fonte GIS)	Mq	15.013
	Superficie del servizio (fonte ufficio LL.PP.)	Mq	



FRUIBILITÀ DEL SERVIZIO	Dotazioni	<i>Dotazione</i>	<i>Stato</i>	
		<i>Tappeti erbosi</i>	si	buono
		<i>Alberature</i>	si	ottimo
		<i>Vialetti</i>	no	
		<i>Panchine/sedute</i>	no	
		<i>Cestini</i>	no	
		<i>Lampioni</i>	no	
		<i>Giochi per bambini</i>	no	
		<i>Attrezzature per lo sport</i>	no	
		<i>Servizi igienici</i>	no	
	<i>Altro</i>	Gazebo in legno e coltivazione di essenze con cartellino di riconoscimento		
	Condizioni della struttura	<i>Anno di realizzazione</i>		
<i>Periodicità di manutenzione</i>				
Classe acustica PZA	Classe IV: Aree di intensa attività umana			

ACCESSIBILITÀ	Parcheggi	<i>Interni</i>	<i>Esterni</i>
		<i>Dimensioni</i>	
		<i>Tipologia</i>	
	<i>Distanza minima</i>		m
	Modalità e regole di accesso al servizio	Accesso regolato. Area delimitata da recinzione	
Barriere architettoniche	Adeguate		
Trasporto pubblico entro 500 mt	Nessuno		

UTENZA	Tipologia di utenti prevalente	
	Provenienza	

QUALITÀ	Specifiche criticità/valenze rilevate	
---------	---------------------------------------	--

NOTE	I dati relativi alla superficie del servizio sono stati forniti da Sopralluogo e interviste agli uffici comunali..., la data di riferimento/aggiornamento è il Ottobre 2008	
------	---	--

Interventi individuati	
------------------------	--

Rilievo fotografico del	10/10/08
-------------------------	----------



ANAGRAFICA	Nome del Servizio	C7 - Parco "Area 38" Tolmezzo Pasubio
	Indirizzo	Corso Roma
	Tipologia	Verde pubblico

Scheda n°	30V
N° particella e foglio catastale	Fg. 16 Mapp. 39,163,206,20 7,117,133,190
Proprietà del lotto	Comune di Cologno Monzese
Azzonamento da PRG vigente	F1 Residenziale

CARATTERI DIMENSIONALI	Superficie del servizio (fonte GIS)	Mq	18.818
	Superficie del servizio (fonte ufficio LL.PP.)	Mq	22.016



FRUIBILITÀ DEL SERVIZIO	Dotazioni	<i>Dotazione</i>	<i>Stato</i>	
		<i>Tappeti erbosi</i>	si	buono
		<i>Alberature</i>	si	buono
		<i>Vialetti</i>	si	buono
		<i>Panchine/sedute</i>	si	buono
		<i>Cestini</i>	si	buono
		<i>Lampioni</i>	si	buono
		<i>Giochi per bambini</i>	si	buono
		<i>Attrezzature per lo sport</i>	si	buono
		<i>Servizi igienici</i>	si	sufficiente (chiusi)
	<i>Altro</i>	Area cani recintata, fontanella		
	Condizioni della struttura	<i>Anno di realizzazione</i>		
<i>Periodicità di manutenzione</i>				
Classe acustica PZA	Classe IV: Aree di intensa attività umana			

ACCESSIBILITÀ	Parcheggi	<i>Dimensioni</i>	50	<i>Interni</i>	<i>Esterni</i>
		<i>Tipologia</i>			
		<i>Distanza minima</i>			m
	Modalità e regole di accesso al servizio	Accesso libero da Corso Roma			
	Barriere architettoniche	Adeguate			
Trasporto pubblico entro 500 mt	Fermata autobus - Linee 701				

UTENZA	Tipologia di utenti prevalente	
	Provenienza	

QUALITÀ	Specifiche criticità/valenze rilevate	
---------	---------------------------------------	--

NOTE	I dati relativi alla superficie del servizio sono stati forniti da Sopralluogo e interviste agli uffici comunali..., la data di riferimento/aggiornamento è il Ottobre 2008	
------	---	--

Interventi individuati	
------------------------	--

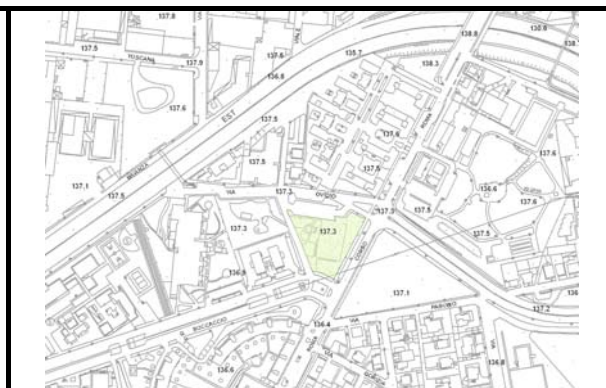
Rilievo fotografico del	10/10/08
-------------------------	----------



ANAGRAFICA	Nome del Servizio	C6 - Area Attrezzata Via Ovidio I
	Indirizzo	Via Ovidio
	Tipologia	Verde pubblico

Scheda n°	31V
N° particella e foglio catastale	Fg. 14 Mapp. 126,127,128,129
Proprietà del lotto	Comune di Cologno Monzese
Azzonamento da PRG vigente	F1 Residenziale

CARATTERI DIMENSIONALI	Superficie del servizio (fonte GIS)	Mq	3.253
	Superficie del servizio (fonte ufficio LL.PP.)	Mq	



FRUIBILITÀ DEL SERVIZIO	Dotazioni	<i>Dotazione</i>	<i>Stato</i>	
		<i>Tappeti erbosi</i>	si	buono
		<i>Alberature</i>	si	buono
		<i>Vialetti</i>	si	buono
		<i>Panchine/sedute</i>	si	buono
		<i>Cestini</i>	si	buono
		<i>Lampioni</i>	si	buono
		<i>Giochi per bambini</i>	si	buono
		<i>Attrezzature per lo sport</i>	si	buono
		<i>Servizi igienici</i>	no	
	<i>Altro</i>	Fontanella, anfiteatro in C.A.		
Condizioni della struttura	<i>Anno di realizzazione</i>			
	<i>Periodicità di manutenzione</i>			
Classe acustica PZA	Classe IV: Aree di intensa attività umana			

ACCESSIBILITÀ	Parcheggi	<i>Interni</i>	<i>Esterni</i>
		<i>Dimensioni</i>	5
		<i>Tipologia</i>	Su strada
	<i>Distanza minima</i>	m 5	
	Modalità e regole di accesso al servizio	Accesso libero da Via Ovidio e da Corso Roma	
Barriere architettoniche	Adeguate		
Trasporto pubblico entro 500 mt	Fermata autobus - Linee 701		

UTENZA	Tipologia di utenti prevalente	
	Provenienza	

QUALITÀ	Specifiche criticità/valenze rilevate	
---------	---------------------------------------	--

NOTE	I dati relativi alla superficie del servizio sono stati forniti da Sopralluogo e interviste agli uffici comunali..., la data di riferimento/aggiornamento è il Ottobre 2008	
------	---	--

Interventi individuati	
------------------------	--

Rilievo fotografico del	10/10/08
-------------------------	----------



ANAGRAFICA	Nome del Servizio	C6 - Area Attrezzata Via Ovidio II
	Indirizzo	Via Ovidio ang. Corso Roma
	Tipologia	Verde pubblico

Scheda n°	32V
N° particella e foglio catastale	Fg. 14 Mapp. 4
Proprietà del lotto	Comune di Cologno Monzese
Azzonamento da PRG vigente	F1 Residenziale

CARATTERI DIMENSIONALI	Superficie del servizio (fonte GIS)	Mq	2.981
	Superficie del servizio (fonte ufficio LL.PP.)	Mq	



FRUIBILITÀ DEL SERVIZIO	Dotazioni	<i>Dotazione</i>	<i>Stato</i>	
		<i>Tappeti erbosi</i>	si	buono
		<i>Alberature</i>	si	buono
		<i>Vialetti</i>	si	buono
		<i>Panchine/sedute</i>	si	buono
		<i>Cestini</i>	si	buono
		<i>Lampioni</i>	si	buono
		<i>Giochi per bambini</i>	si	buono
		<i>Attrezzature per lo sport</i>	no	
		<i>Servizi igienici</i>	no	
	<i>Altro</i>	fontanella		
Condizioni della struttura	<i>Anno di realizzazione</i>			
	<i>Periodicità di manutenzione</i>			
Classe acustica PZA	Classe IV: Aree di intensa attività umana			

ACCESSIBILITÀ	Parcheggi	<i>Interni</i>	<i>Esterni</i>
		<i>Dimensioni</i>	5
		<i>Tipologia</i>	Su strada
	<i>Distanza minima</i>	m 5	
	Modalità e regole di accesso al servizio	Accesso libero da Via Ovidio e da Via Boccaccio	
Barriere architettoniche	Adeguate		
Trasporto pubblico entro 500 mt	Fermata autobus - Linee 701		


UTENZA	Tipologia di utenti prevalente	
	Provenienza	

QUALITÀ	Specifiche criticità/valenze rilevate	
---------	---------------------------------------	--

NOTE	I dati relativi alla superficie del servizio sono stati forniti da Sopralluogo e interviste agli uffici comunali..., la data di riferimento/aggiornamento è il Ottobre 2008	
------	---	--

Interventi individuati	
------------------------	--

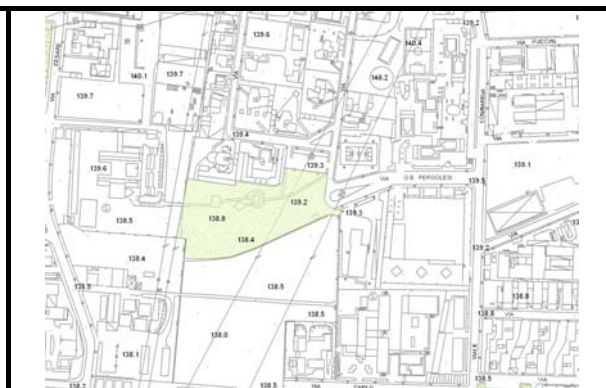
Rilievo fotografico del	10/10/08
-------------------------	----------



ANAGRAFICA	Nome del Servizio	A13 - Parco Via Pergolesi
	Indirizzo	Via Pergolesi - Via di Vittorio
	Tipologia	Verde pubblico

Scheda n°	33V
N° particella e foglio catastale	Fg. 5- Mapp. 20, 103, 228
Proprietà del lotto	Comune di Cologno Monzese
Azzonamento da PRG vigente	F1 Residenziale

CARATTERI DIMENSIONALI	Superficie del servizio (fonte GIS)	Mq	11.019
	Superficie del servizio (fonte ufficio LL.PP.)	Mq	11.690



FRUIBILITÀ DEL SERVIZIO	Dotazioni	<i>Dotazione</i>	<i>Stato</i>	
		<i>Tappeti erbosi</i>	si	buono
		<i>Alberature</i>	si	buono
		<i>Vialetti</i>	si	buono
		<i>Panchine/sedute</i>	si	buono
		<i>Cestini</i>	si	buono
		<i>Lampioni</i>	si	buono
		<i>Giochi per bambini</i>	no	
		<i>Attrezzature per lo sport</i>	no	
		<i>Servizi igienici</i>	no	
	<i>Altro</i>			
Condizioni della struttura	<i>Anno di realizzazione</i>			
	<i>Periodicità di manutenzione</i>			
Classe acustica PZA	Classe II: Aree prevalentemente residenziali			

ACCESSIBILITÀ	Parcheggi	<i>Interni</i>	<i>Esterni</i>
		<i>Dimensioni</i>	40
		<i>Tipologia</i>	In sede propria
	<i>Distanza minima</i>	m 40	
	Modalità e regole di accesso al servizio	Accesso libero da Via G.B. Pergolesi	
Barriere architettoniche	Adeguate		
Trasporto pubblico entro 500 mt	Fermata autobus – Linee -701-709		

UTENZA	Tipologia di utenti prevalente	
	Provenienza	

QUALITÀ	Specifiche criticità/valenze rilevate	
---------	---------------------------------------	--

NOTE	I dati relativi alla superficie del servizio sono stati forniti da Sopralluogo e interviste agli uffici comunali..., la data di riferimento/aggiornamento è il Ottobre 2008	
------	---	--

Interventi individuati	
------------------------	--

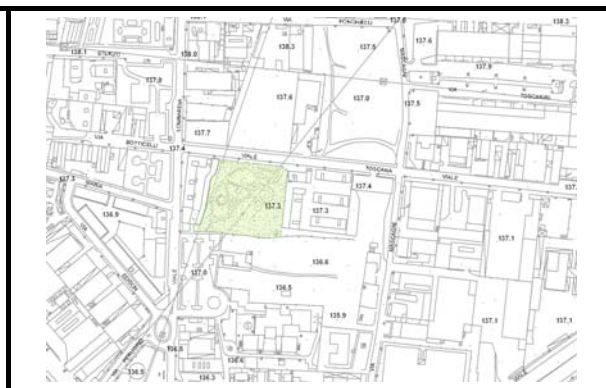
Rilievo fotografico del	08/10/08
-------------------------	----------



ANAGRAFICA	Nome del Servizio	A2 - Area Attrezzata Via Toscana
	Indirizzo	Via Toscana
	Tipologia	Verde pubblico

Scheda n°	34V
N° particella e foglio catastale	Fg. 6 Mapp. 137, 140
Proprietà del lotto	Comune di Cologno Monzese
Azzonamento da PRG vigente	F1 Residenziale

CARATTERI DIMENSIONALI	Superficie del servizio (fonte GIS)	Mq	7.427
	Superficie del servizio (fonte ufficio LL.PP.)	Mq	7.000



FRUIBILITÀ DEL SERVIZIO	Dotazioni		<i>Dotazione</i>	<i>Stato</i>
		<i>Tappeti erbosi</i>	si	sufficiente
		<i>Alberature</i>	si	buono
		<i>Vialetti</i>	si	scarso
		<i>Panchine/sedute</i>	si	sufficiente
		<i>Cestini</i>	si	buono
		<i>Lampioni</i>	si	buono
		<i>Giochi per bambini</i>	si	buono
		<i>Attrezzature per lo sport</i>	no	
		<i>Servizi igienici</i>	no	
	<i>Altro</i>	Fontanella, anfiteatro in pietra		
Condizioni della struttura	<i>Anno di realizzazione</i>			
	<i>Periodicità di manutenzione</i>			
Classe acustica PZA	Classe II: Aree prevalentemente residenziali			

ACCESSIBILITÀ	Parcheggi		<i>Interni</i>	<i>Esterni</i>
		<i>Dimensioni</i>		5
		<i>Tipologia</i>		Su strada e in sede propria
	<i>Distanza minima</i>		m 5	
	Modalità e regole di accesso al servizio	Accesso libero da Viale Toscana e da Viale Lombardia		
Barriere architettoniche	Adeguate			
Trasporto pubblico entro 500 mt	Fermata autobus – Linee -701-709			


UTENZA	Tipologia di utenti prevalente	
	Provenienza	Quartiere

QUALITÀ	Specifiche criticità/valenze rilevate	Cabina elettrica e traliccio dell'alta tensione
---------	---------------------------------------	---

NOTE	I dati relativi alla superficie del servizio sono stati forniti da Sopralluogo e interviste agli uffici comunali..., la data di riferimento/aggiornamento è il Ottobre 2008	
------	---	--

Interventi individuati	
------------------------	--

Rilievo fotografico del	08/10/08
-------------------------	----------



ANAGRAFICA	Nome del Servizio	A3 - Area Attrezzata Via Don Sturzo
	Indirizzo	Via Don L. Sturzo - Via Botticelli
	Tipologia	Verde pubblico

Scheda n°	35V
N° particella e foglio catastale	Fg. 6 Mapp. 117, 133, 154, 213.
Proprietà del lotto	Comune di Cologno Monzese
Azzonamento da PRG vigente	F1 Residenziale

CARATTERI DIMENSIONALI	Superficie del servizio (fonte GIS)	Mq	5.443
	Superficie del servizio (fonte ufficio LL.PP.)	Mq	6.400



FRUIBILITÀ DEL SERVIZIO	Dotazioni		<i>Dotazione</i>	<i>Stato</i>
		<i>Tappeti erbosi</i>	si	buono
		<i>Alberature</i>	si	buono
		<i>Vialetti</i>	si	buono
		<i>Panchine/sedute</i>	si	buono
		<i>Cestini</i>	si	buono
		<i>Lampioni</i>	si	buono
		<i>Giochi per bambini</i>	no	
		<i>Attrezzature per lo sport</i>	no	
		<i>Servizi igienici</i>	no	
	<i>Altro</i>	Fontanella, rastrelliera, area cani, pergolato con tavoli e panchine e pista in cemento		
	Condizioni della struttura	<i>Anno di realizzazione</i>		
<i>Periodicità di manutenzione</i>				
Classe acustica PZA	Classe III: Aree di tipo misto			

ACCESSIBILITÀ	Parcheggi	<i>Dimensioni</i>	<i>Interni</i>	<i>Esterni</i>
		<i>Tipologia</i>		0
		<i>Distanza minima</i>		Su strada e in sede propria
	Modalità e regole di accesso al servizio	Accesso libero da Viale Lombardia, Via Don L. Sturzo, Via Botticelli e Via S. Maria		
	Barriere architettoniche	Adeguate		
Trasporto pubblico entro 500 mt	Fermata autobus – Linee -701-709			

UTENZA	Tipologia di utenti prevalente	
	Provenienza	Quartiere

QUALITÀ	Specifiche criticità/valenze rilevate	
---------	---------------------------------------	--

NOTE	I dati relativi alla superficie del servizio sono stati forniti da Sopralluogo e interviste agli uffici comunali..., la data di riferimento/aggiornamento è il Ottobre 2008	
------	---	--

Interventi individuati	
------------------------	--

Rilievo fotografico del	08/10/08
-------------------------	----------



ANAGRAFICA	Nome del Servizio	A6 - Area Attrezzata Via Perugino
	Indirizzo	Via Perugino
	Tipologia	Verde pubblico

Scheda n°	36V
N° particella e foglio catastale	Fg. 12 Mapp. 113, 138, 179, 278, 279
Proprietà del lotto	Comune di Cologno Monzese
Azzonamento da PRG vigente	F1 Residenziale

CARATTERI DIMENSIONALI	Superficie del servizio (fonte GIS)	Mq	10.781
	Superficie del servizio (fonte ufficio LL.PP.)	Mq	13.867



FRUIBILITÀ DEL SERVIZIO	Dotazioni	<i>Dotazione</i>	<i>Stato</i>	
		<i>Tappeti erbosi</i>	si	buono
		<i>Alberature</i>	si	buono
		<i>Vialetti</i>	si	buono
		<i>Panchine/sedute</i>	si	buono
		<i>Cestini</i>	si	buono
		<i>Lampioni</i>	si	buono
		<i>Giochi per bambini</i>	no	
		<i>Attrezzature per lo sport</i>	si	sufficiente
		<i>Servizi igienici</i>	no	
	<i>Altro</i>	Fontanella		
	Condizioni della struttura	<i>Anno di realizzazione</i>		
<i>Periodicità di manutenzione</i>				
Classe acustica PZA	Classe IV: Aree di intensa attività umana			

ACCESSIBILITÀ	Parcheggi	<i>Interni</i>	<i>Esterni</i>
		<i>Dimensioni</i>	0
		<i>Tipologia</i>	Su strada e in sede propria
	<i>Distanza minima</i>	m 0	
	Modalità e regole di accesso al servizio	Accesso libero da Via Perugino, Via Raffaello e da Via Buonarroti	
Barriere architettoniche	Adeguate		
Trasporto pubblico entro 500 mt	Fermata autobus – Linee -701-709		


UTENZA	Tipologia di utenti prevalente	Immigrati (Peruviani ed Ecuadoregni)
	Provenienza	Quartiere

QUALITÀ	Specifiche criticità/valenze rilevate	
---------	---------------------------------------	--

NOTE	I dati relativi alla superficie del servizio sono stati forniti da Sopralluogo e interviste agli uffici comunali..., la data di riferimento/aggiornamento è il Ottobre 2008	
------	---	--

Interventi individuati	
------------------------	--

Rilievo fotografico del	08/10/08
-------------------------	----------



ANAGRAFICA	Nome del Servizio	A10 - Area Attrezzata Via Rossini – Ponchielli
	Indirizzo	Via Rossini - Ponchielli
	Tipologia	Verde pubblico

Scheda n°	37V
N° particella e foglio catastale	Fg. 6 Mapp. 17
Proprietà del lotto	Comune di Cologno Monzese
Azzonamento da PRG vigente	F1 Residenziale

CARATTERI DIMENSIONALI	Superficie del servizio (fonte GIS)	Mq	2.871
	Superficie del servizio (fonte ufficio LL.PP.)	Mq	4.028



FRUIBILITÀ DEL SERVIZIO	Dotazioni	<i>Dotazione</i>	<i>Stato</i>	
		<i>Tappeti erbosi</i>	si	buono
		<i>Alberature</i>	si	buono
		<i>Vialetti</i>	si	buono
		<i>Panchine/sedute</i>	si	buono
		<i>Cestini</i>	si	buono
		<i>Lampioni</i>	si	buono
		<i>Giochi per bambini</i>	si	buono
		<i>Attrezzature per lo sport</i>	no	
		<i>Servizi igienici</i>	no	
	<i>Altro</i>	Fontanella		
Condizioni della struttura	<i>Anno di realizzazione</i>			
	<i>Periodicità di manutenzione</i>			
Classe acustica PZA	Classe IV: Aree di intensa attività umana			

ACCESSIBILITÀ	Parcheggi	<i>Interni</i>	<i>Esterni</i>
		<i>Dimensioni</i>	0
		<i>Tipologia</i>	Su strada
		<i>Distanza minima</i>	m 0
	Modalità e regole di accesso al servizio	Accesso libero da Via Rossini e da Via Ponchielli	
	Barriere architettoniche	Adeguate	
	Trasporto pubblico entro 500 mt	Fermata autobus – Linee -701-709	


UTENZA	Tipologia di utenti prevalente	
	Provenienza	Cologno Monzese

QUALITÀ	Specifiche criticità/valenze rilevate	
---------	---------------------------------------	--

NOTE	I dati relativi alla superficie del servizio sono stati forniti da Sopralluogo e interviste agli uffici comunali..., la data di riferimento/aggiornamento è il Settembre 2008	
------	---	--

Interventi individuati	
------------------------	--

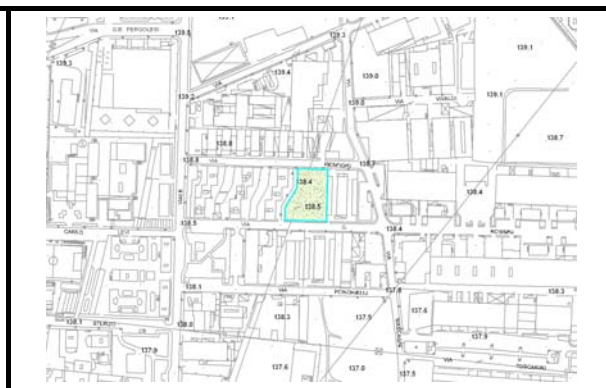
Rilievo fotografico del	23/07/08
-------------------------	----------



ANAGRAFICA	Nome del Servizio	A21 - Area Attrezzata Via Rossini – Respighi
	Indirizzo	Via Rossini - Via Respighi
	Tipologia	Verde pubblico

Scheda n°	38V
N° particella e foglio catastale	Fg. 6 Mapp. 221, 247
Proprietà del lotto	Comune di Cologno Monzese
Azzonamento da PRG vigente	F1 Residenziale

CARATTERI DIMENSIONALI	Superficie del servizio (fonte GIS)	Mq	2.257
	Superficie del servizio (fonte ufficio LL.PP.)	Mq	2.519



FRUIBILITÀ DEL SERVIZIO	Dotazioni	<i>Dotazione</i>	<i>Stato</i>	
		<i>Tappeti erbosi</i>	si	buono
		<i>Alberature</i>	si	buono
		<i>Vialetti</i>	no	
		<i>Panchine/sedute</i>	no	
		<i>Cestini</i>	no	
		<i>Lampioni</i>	no	
		<i>Giochi per bambini</i>	no	
		<i>Attrezzature per lo sport</i>	no	
		<i>Servizi igienici</i>	no	
	<i>Altro</i>			
Condizioni della struttura	<i>Anno di realizzazione</i>			
	<i>Periodicità di manutenzione</i>			
Classe acustica PZA	Classe III: Aree di tipo misto			

ACCESSIBILITÀ	Parcheggi	<i>Interni</i>	<i>Esterni</i>
		<i>Dimensioni</i>	20
		<i>Tipologia</i>	In sede propria
	<i>Distanza minima</i>	m 20	
	Modalità e regole di accesso al servizio	Accesso libero da Via Rossini e da Via Respighi	
Barriere architettoniche	Adeguate		
Trasporto pubblico entro 500 mt			



UTENZA	Tipologia di utenti prevalente	
	Provenienza	Quartiere

QUALITÀ	Specifiche criticità/valenze rilevate	
---------	---------------------------------------	--

NOTE	I dati relativi alla superficie del servizio sono stati forniti da Sopralluogo e interviste agli uffici comunali..., la data di riferimento/aggiornamento è il Ottobre 2008	
------	---	--

Interventi individuati	
------------------------	--

Rilievo fotografico del	10/10/08
-------------------------	----------



ANAGRAFICA	Nome del Servizio	A24 - Area Attrezzata Via Curiel
	Indirizzo	Via Lombardia – Via Curriel
	Tipologia	Verde pubblico

Scheda n°	39V
N° particella e foglio catastale	Fg. 3 Mapp. 395, 398
Proprietà del lotto	Comune di Cologno Monzese
Azzonamento da PRG vigente	F1 Residenziale

CARATTERI DIMENSIONALI	Superficie del servizio (fonte GIS)	Mq	1.666
	Superficie del servizio (fonte ufficio LL.PP.)	Mq	3.996



FRUIBILITÀ DEL SERVIZIO	Dotazioni		<i>Dotazione</i>	<i>Stato</i>
		<i>Tappeti erbosi</i>	si	scarso
		<i>Alberature</i>	si	pessimo
		<i>Vialetti</i>	no	
		<i>Panchine/sedute</i>	si	scarso
		<i>Cestini</i>	si	pessimo
		<i>Lampioni</i>	si	scarso
		<i>Giochi per bambini</i>	no	
		<i>Attrezzature per lo sport</i>	no	
		<i>Servizi igienici</i>	no	
	<i>Altro</i>			
	Condizioni della struttura	<i>Anno di realizzazione</i>		
<i>Periodicità di manutenzione</i>				
Classe acustica PZA	Classe III: Aree di tipo misto			

ACCESSIBILITÀ	Parcheggi		<i>Interni</i>	<i>Esterni</i>
		<i>Dimensioni</i>		0
		<i>Tipologia</i>		In sede propria
	<i>Distanza minima</i>		m 0	
	Modalità e regole di accesso al servizio	Accesso libero da Via Lombardia e da Via Curiel		
Barriere architettoniche	Adeguate			
Trasporto pubblico entro 500 mt	Fermata autobus – Linee -701 - 709			

UTENZA	Tipologia di utenti prevalente	
	Provenienza	Quartiere

QUALITÀ	Specifiche criticità/valenze rilevate	
---------	---------------------------------------	--

NOTE	I dati relativi alla superficie del servizio sono stati forniti da Sopralluogo e interviste agli uffici comunali..., la data di riferimento/aggiornamento è il Ottobre 2008	
------	---	--

Interventi individuati	
------------------------	--

Rilievo fotografico del	10/10/08
-------------------------	----------



ANAGRAFICA	Nome del Servizio	B1 - Area Attrezzata Via Goldoni
	Indirizzo	Via Goldoni
	Tipologia	Verde pubblico

Scheda n°	40V
N° particella e foglio catastale	Fg. 19 Mapp. 99, 300
Proprietà del lotto	Comune di Cologno Monzese
Azzonamento da PRG vigente	F1 Residenziale

CARATTERI DIMENSIONALI	Superficie del servizio (fonte GIS)	Mq	2.903
	Superficie del servizio (fonte ufficio LL.PP.)	Mq	3.888



FRUIBILITÀ DEL SERVIZIO	Dotazioni	<i>Dotazione</i>	<i>Stato</i>	
		<i>Tappeti erbosi</i>	si	sufficiente
		<i>Alberature</i>	si	buono
		<i>Vialetti</i>	si	pessimo
		<i>Panchine/sedute</i>	si	buono
		<i>Cestini</i>	si	buono
		<i>Lampioni</i>	si	sufficiente
		<i>Giochi per bambini</i>	no	
		<i>Attrezzature per lo sport</i>	si	sufficiente
		<i>Servizi igienici</i>	no	
	<i>Altro</i>	Fontanella		
Condizioni della struttura	<i>Anno di realizzazione</i>			
	<i>Periodicità di manutenzione</i>			
Classe acustica PZA	Classe IV: Aree di intensa attività umana			

ACCESSIBILITÀ	Parcheggi	<i>Interni</i>	<i>Esterni</i>
		<i>Dimensioni</i>	5
		<i>Tipologia</i>	In sede propria
	<i>Distanza minima</i>	m 5	
	Modalità e regole di accesso al servizio	Accesso libero da Via Goldoni	
Barriere architettoniche	Adeguate		
Trasporto pubblico entro 500 mt	Nessuno		

UTENZA	Tipologia di utenti prevalente	Ragazzi
	Provenienza	Quartiere

QUALITÀ	Specifiche criticità/valenze rilevate	
---------	---------------------------------------	--

NOTE	I dati relativi alla superficie del servizio sono stati forniti da Sopralluogo e interviste agli uffici comunali..., la data di riferimento/aggiornamento è il Ottobre 2008	
------	---	--

Interventi individuati	
------------------------	--

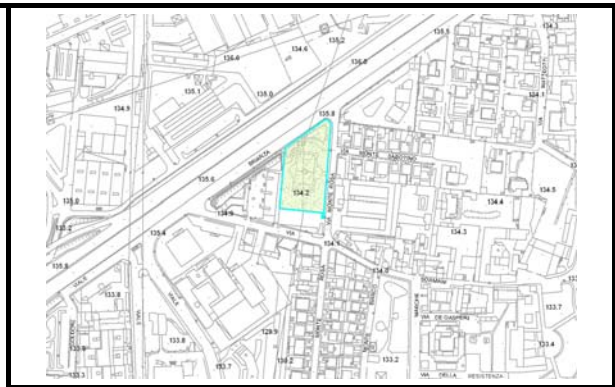
Rilievo fotografico del	10/10/08
-------------------------	----------



ANAGRAFICA	Nome del Servizio	B3 - Area Attrezzata Via Sormani
	Indirizzo	Via Monte Rosa – Via Sormani – Via Brianza
	Tipologia	Verde pubblico

Scheda n°	41V
N° particella e foglio catastale	Fg. 12 Mapp. 178, 295
Proprietà del lotto	Comune di Cologno Monzese
Azzonamento da PRG vigente	F1 Residenziale

CARATTERI DIMENSIONALI	Superficie del servizio (fonte GIS)	Mq	4.409
	Superficie del servizio (fonte ufficio LL.PP.)	Mq	5.391



FRUIBILITÀ DEL SERVIZIO	Dotazioni	<i>Dotazione</i>	<i>Stato</i>	
		<i>Tappeti erbosi</i>	si	sufficiente
		<i>Alberature</i>	si	buono
		<i>Vialetti</i>	si	scarso
		<i>Panchine/sedute</i>	si	scarso
		<i>Cestini</i>	si	pessimo
		<i>Lampioni</i>	si	sufficiente
		<i>Giochi per bambini</i>	no	
		<i>Attrezzature per lo sport</i>	si	scarso
		<i>Servizi igienici</i>	no	
	<i>Altro</i>			
Condizioni della struttura	<i>Anno di realizzazione</i>			
	<i>Periodicità di manutenzione</i>			
Classe acustica PZA	Classe IV: Aree di intensa attività umana			

ACCESSIBILITÀ	Parcheggi	<i>Interni</i>	<i>Esterni</i>
		<i>Dimensioni</i>	0
		<i>Tipologia</i>	In sede propria
	<i>Distanza minima</i>	m 0	
	Modalità e regole di accesso al servizio	Accesso libero da Via Monte Rosa, Via Sormani e da Via Brianza	
Barriere architettoniche	Adeguate		
Trasporto pubblico entro 500 mt			

UTENZA	Tipologia di utenti prevalente	
	Provenienza	Quartiere

QUALITÀ	Specifiche criticità/valenze rilevate	
---------	---------------------------------------	--

NOTE	I dati relativi alla superficie del servizio sono stati forniti da Sopralluogo e interviste agli uffici comunali..., la data di riferimento/aggiornamento è il Ottobre 2008	
------	---	--

Interventi individuati	
------------------------	--

Rilievo fotografico del	10/01/08
-------------------------	----------



ANAGRAFICA	Nome del Servizio	B5c - Villa Casati
	Indirizzo	Via De Gasperi – Via della Resistenza
	Tipologia	Verde pubblico

Scheda n°	42V
N° particella e foglio catastale	Fg. 19 Mapp. 70, 162
Proprietà del lotto	Comune di Cologno Monzese
Azzonamento da PRG vigente	F1 Residenziale

CARATTERI DIMENSIONALI	Superficie del servizio (fonte GIS)	Mq	9.808
	Superficie del servizio (fonte ufficio LL.PP.)	Mq	6.395



FRUIBILITÀ DEL SERVIZIO	Dotazioni	<i>Dotazione</i>	<i>Stato</i>	
		<i>Tappeti erbosi</i>	si	buono
		<i>Alberature</i>	si	buono
		<i>Vialetti</i>	si	buono
		<i>Panchine/sedute</i>	si	buono
		<i>Cestini</i>	si	buono
		<i>Lampioni</i>	si	buono
		<i>Giochi per bambini</i>	no	
		<i>Attrezzature per lo sport</i>	no	
		<i>Servizi igienici</i>	no	
	<i>Altro</i>			
Condizioni della struttura	<i>Anno di realizzazione</i>			
	<i>Periodicità di manutenzione</i>			
Classe acustica PZA	Classe III: Aree di tipo misto			

ACCESSIBILITÀ	Parcheggi	<i>Interni</i>	<i>Esterni</i>
		<i>Dimensioni</i>	0
		<i>Tipologia</i>	Su strada e in sede propria
	<i>Distanza minima</i>	m 0	
	Modalità e regole di accesso al servizio	Accesso libero da Via de Gasperi e da Via della Resistenza	
Barriere architettoniche	Adeguate		
Trasporto pubblico entro 500 mt	Fermata autobus – Linee -701-702 - 709		

UTENZA	Tipologia di utenti prevalente	
	Provenienza	Cologno Monzese

QUALITÀ	Specifiche criticità/valenze rilevate	
---------	---------------------------------------	--

NOTE	I dati relativi alla superficie del servizio sono stati forniti da Sopralluogo e interviste agli uffici comunali..., la data di riferimento/aggiornamento è il Settembre 2008	
------	---	--

Interventi individuati	
------------------------	--

Rilievo fotografico del	24/07/08
-------------------------	----------



ANAGRAFICA	Nome del Servizio	B16 - Villa Citterio
	Indirizzo	Via Quattro Strade
	Tipologia	Verde pubblico

Scheda n°	43V
N° particella e foglio catastale	Fg. 20 Mapp. 6
Proprietà del lotto	Comune di Cologno Monzese
Azzonamento da PRG vigente	Zona A

CARATTERI DIMENSIONALI	Superficie del servizio (fonte GIS)	Mq	2.976
	Superficie del servizio (fonte ufficio LL.PP.)	Mq	2.877



FRUIBILITÀ DEL SERVIZIO	Dotazioni	<i>Dotazione</i>	<i>Stato</i>	
		<i>Tappeti erbosi</i>	si	buono
		<i>Alberature</i>	si	ottimo
		<i>Vialetti</i>	si	sufficiente
		<i>Panchine/sedute</i>	si	buono
		<i>Cestini</i>	si	buono
		<i>Lampioni</i>	si	buono
		<i>Giochi per bambini</i>	no	
		<i>Attrezzature per lo sport</i>	no	
		<i>Servizi igienici</i>	no	
	<i>Altro</i>	Presenza di alberi monumentali tutelati		
Condizioni della struttura	<i>Anno di realizzazione</i>			
	<i>Periodicità di manutenzione</i>	Opere di riqualificazione previste nel 2008 dal Programma Triennale OO.PP. 2008/2010		
Classe acustica PZA	Classe II: Aree prevalentemente residenziali			

ACCESSIBILITÀ	Parcheggi	<i>Interni</i>	<i>Esterni</i>
		<i>Dimensioni</i>	
		<i>Tipologia</i>	
	<i>Distanza minima</i>		m
	Modalità e regole di accesso al servizio	Accesso libero da Via Quattro Strade	
Barriere architettoniche	Adeguate		
Trasporto pubblico entro 500 mt	Fermata autobus – Linee -701-709		

UTENZA	Tipologia di utenti prevalente	
	Provenienza	Cologno Monzese

QUALITÀ	Specifiche criticità/valenze rilevate	
---------	---------------------------------------	--

NOTE	I dati relativi alla superficie del servizio sono stati forniti da Sopralluogo e interviste agli uffici comunali..., la data di riferimento/aggiornamento è il Settembre 2008	
------	---	--

Interventi individuati	
------------------------	--

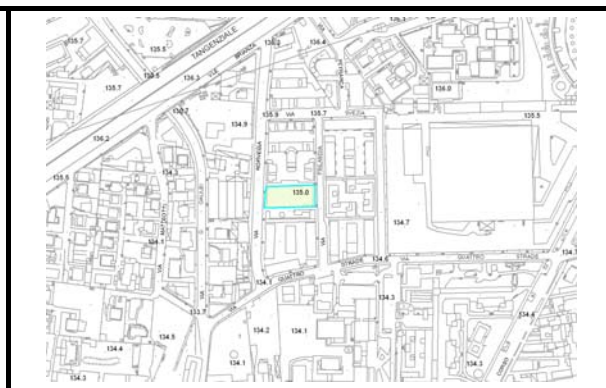
Rilievo fotografico del	24/07/08
-------------------------	----------



ANAGRAFICA	Nome del Servizio	B19 - Area Attrezzata Via Norvegia
	Indirizzo	Via Norvegia – Via Finlandia
	Tipologia	Verde pubblico

Scheda n°	44V
N° particella e foglio catastale	Fg. 14 Mapp. 73, 74
Proprietà del lotto	Comune di Cologno Monzese
Azzonamento da PRG vigente	F1 Residenziale

CARATTERI DIMENSIONALI	Superficie del servizio (fonte GIS)	Mq	2.002
	Superficie del servizio (fonte ufficio LL.PP.)	Mq	2.011



FRUIBILITÀ DEL SERVIZIO	Dotazioni		<i>Dotazione</i>	<i>Stato</i>
		<i>Tappeti erbosi</i>	si	sufficiente
		<i>Alberature</i>	si	buono
		<i>Vialetti</i>	si	pessimo
		<i>Panchine/sedute</i>	si	pessimo
		<i>Cestini</i>	si	pessimo
		<i>Lampioni</i>	si	buono
		<i>Giochi per bambini</i>	no	
		<i>Attrezzature per lo sport</i>	si	pessimo
		<i>Servizi igienici</i>	no	
	<i>Altro</i>	Fontanella		
Condizioni della struttura	<i>Anno di realizzazione</i>			
	<i>Periodicità di manutenzione</i>			
Classe acustica PZA	Classe III: Aree di tipo misto			

ACCESSIBILITÀ	Parcheggi		<i>Interni</i>	<i>Esterni</i>
		<i>Dimensioni</i>		
		<i>Tipologia</i>		Su strada
	<i>Distanza minima</i>		m	
	Modalità e regole di accesso al servizio	Accesso libero da Via Norvegia e Via Finlandia		
	Barriere architettoniche	Adeguate		
Trasporto pubblico entro 500 mt				

UTENZA	Tipologia di utenti prevalente	
	Provenienza	Quartiere

QUALITÀ	Specifiche criticità/valenze rilevate	
---------	---------------------------------------	--

NOTE	I dati relativi alla superficie del servizio sono stati forniti da Sopralluogo e interviste agli uffici comunali..., la data di riferimento/aggiornamento è il Ottobre 2008	
------	---	--

Interventi individuati	
------------------------	--

Rilievo fotografico del	10/10/08
-------------------------	----------



ANAGRAFICA	Nome del Servizio	A22 - Area attrezzata Via Battisti/ Via Bergamo
	Indirizzo	Via C. Battisti
	Tipologia	Verde pubblico

Scheda n°	45V
N° particella e foglio catastale	Fg. 2 Mapp. 248, 251, 253, 262, 263, 266, 268, 315
Proprietà del lotto	Comune di Cologno Monzese
Azzonamento da PRG vigente	F1 Residenziale

CARATTERI DIMENSIONALI	Superficie del servizio (fonte GIS)	Mq	17.354
	Superficie del servizio (fonte ufficio LL.PP.)	Mq	18.120



FRUIBILITÀ DEL SERVIZIO	Dotazioni	<i>Dotazione</i>	<i>Stato</i>	
		<i>Tappeti erbosi</i>	si	ottimo
		<i>Alberature</i>	si	buono
		<i>Vialetti</i>	si	ottimo
		<i>Panchine/sedute</i>	si	buono
		<i>Cestini</i>	si	buono
		<i>Lampioni</i>	si	buono
		<i>Giochi per bambini</i>	si	ottimo
		<i>Attrezzature per lo sport</i>	si	buono
		<i>Servizi igienici</i>	no	
	<i>Altro</i>	Fontanella		
Condizioni della struttura	<i>Anno di realizzazione</i>			
	<i>Periodicità di manutenzione</i>			
Classe acustica PZA	Classe III: Aree di tipo misto			

ACCESSIBILITÀ	Parcheggi	<i>Interni</i>	<i>Esterni</i>
		<i>Dimensioni</i>	5
		<i>Tipologia</i>	
	<i>Distanza minima</i>	m 5	
	Modalità e regole di accesso al servizio	Accesso libero da Via C. Battisti e da Via Bergamo	
Barriere architettoniche	Adeguate		
Trasporto pubblico entro 500 mt	Fermata autobus – Linee -701-709		

UTENZA	Tipologia di utenti prevalente	
	Provenienza	Quartiere

QUALITÀ	Specifiche criticità/valenze rilevate	
---------	---------------------------------------	--

NOTE	I dati relativi alla superficie del servizio sono stati forniti da Sopralluogo e interviste agli uffici comunali..., la data di riferimento/aggiornamento è il Ottobre 2008	
------	---	--

Interventi individuati	
------------------------	--

Rilievo fotografico del	08/10/08
-------------------------	----------



Città di Cologno Monzese - Provincia di Milano



Piano di Governo del Territorio

PIANO DEI SERVIZI
Allegato C
Analisi della dotazione di
parcheggi



POLITECNICO DI MILANO

Dipartimento di Architettura e Pianificazione
Responsabile Scientifico / Maria Cristina Treu



CITTÀ DI COLOGNO MONZESE

Ufficio di Piano
Responsabile tecnico / Paola Perego

Ufficio di Piano

Sindaco e assessore alla Programmazione del territorio: Mario Soldano

Responsabile del Procedimento: Paola Perego

Redazione Piano di Governo del territorio:

- POLITECNICO DI MILANO -Dipartimento di Architettura e Pianificazione
Responsabile Scientifico e Tecnico/ Arch. Prof. Maria Cristina Treu
- COMUNE DI COLOGNO M.SE – Ufficio di piano
Responsabile Tecnico / Arch. Paola Perego
- Studio Legale VIVIANI
Responsabile Giuridico / Avv. Mario Viviani

POLITECNICO DI MILANO -Dipartimento di Architettura e Pianificazione

Maria Cristina Treu con:

Silvia Pezzoli, Valeria Romagnoli, Laura Boi, Alessandro Trapani, Alessandra Di Marco,
Daniele Bignami e Alessio Campi

COMUNE DI COLOGNO M.SE – Ufficio di piano

Paola Perego con:

Mauro Mandelli, Viviana Borgese, Walter Corrado, Alessandro Cipolla, Mirella Pasquini

STUDIO LEGALE VIVIANI

Mario Viviani, Andrea Bagnasco

Redazione Studio della componente geologica idrogeologica e sismica:

REA - Ricerche Ecologiche Applicate soc. srl

Domenico D'Alessio, Anna M. Gentilini

hanno collaborato:

COOPERATE srl

COMUNE DI COLOGNO M.SE

Contabilità Ragioneria - Angelo Pavanello

Demanio Patrimonio Esproprio - Michele Liotta, Silvana Seghezzi, Rosalba Calò

Cultura Sport Tempo Libero e Biblioteca e Servizi Multimediali Agostino Colombo, Emanuela Cortesini

Segreteria Sindaco - Elena Pappalardo

Servizi Demografici Elena Zamponi

Settore Edilizia - Marilena Bergamo, Giuseppina Bianchi, Stefania Camata, Viviana Coltra, Salvatore Giunta, Rosanna Pignataro, Graziella Scavone, Stefano Sironi, Gianpiero Vergata

Settore Pubblica Istruzione - Angela D'Onofrio

Settore Servizi Sociali e Politiche della Casa - Lino Volpato

Settore Urbanizzazioni Primarie e Secondarie - Danilo Bettoni, Lorenzo Iachellini, Daniele Menegatti, E. Cirelli

SIC – Reti Informatiche - Roberta Nicolis

Analisi quantitativa

PARCHEGGI DI LIVELLO SOVRALocale	Superficie (mq)	N Posti
proprietà pubblica in sede propria	29.068	400
TOTALE	29.068	400

PARCHEGGI DI LIVELLO LOCALE	Superficie (mq)	N Posti
proprietà pubblica su strada	48.293	3034
proprietà pubblica in sede propria	181.446	5064
proprietà privata su strada	7.022	479
proprietà privata in sede propria	35.309	1113
proprietà mista in sede propria	2.576	111
TOTALE	274.647	9.801

Analisi qualitativa

PARCHEGGI DI LIVELLO SOVRALocale

N	Indirizzo	Proprietà	A Pagamento	Tipologia sede	Sup (mq)	N Posti	Tipologia Pavimentazione	Stato Pavimentazione	Elementi qualificanti	Elementi dequalificanti	Utenza impropria
182	Via L. da Vinci	Pubblica (Comune di Cologno e Comune di Milano)	si	sede propria	29.068	400	autobloccanti	buono	Alberature, aiuole, cestini, illuminazione		

PARCHEGGI DI LIVELLO LOCALE

N	Indirizzo	Proprietà	A Pagamento	Tipologia sede	Sup (mq)	N Posti	Tipologia Pavimentazione	Stato Pavimentazione	Elementi qualificanti	Elementi dequalificanti	Utenza impropria
1	Via Milano	Pubblica	no	su strada	112	9	asfalto	sufficiente	Alberature, illuminazione		
2	Corso Europa	Pubblica	no	sede propria	3.414	80	asfalto	buono	Alberature, aiuole, illuminazione		
3	Via Ingegnoli	Privata (VUP)	no	sede propria	1.271	40	asfalto	buono	Alberature, cestini, illuminazione		
4	Via Volontari del Sangue	Privata	no	sede propria	928	26	asfalto	sufficiente	Aiuole, illuminazione		
5	Corso Europa	Pubblica	no	su strada	834	28	asfalto	buono	Illuminazione		
6	Via Ingegnoli	Pubblica	no	su strada	708	35	asfalto	sufficiente			
7	Via Milano	Privata	no	sede propria	470	10	asfalto	buono	illuminazione		
8	Via Danimarca	Pubblica	no	su strada	358	29	asfalto	sufficiente	Aiuole, illuminazione		
9	Via Papa G. XXIII	Pubblica	no	sede propria	526	18	asfalto	buono	Alberature, aiuole, cestini, illuminazione		
10	Corso Europa	Pubblica	no	su strada	1.254	17	asfalto	buono	Illuminazione		
11	Via Calamandrei	Pubblica	no	su strada	143	11	asfalto	buono	Alberature, aiuole, illuminazione		

N	Indirizzo	Proprietà	A Pagamento	Tipologia sede	Sup (mq)	N Posti	Tipologia Pavimentazione	Stato Pavimentazione	Elementi qualificanti	Elementi dequalificanti	Utenza impropria
12	Via Portogallo	Pubblica	no	sede propria	731	30	asfalto	sufficiente	Alberature, aiuole, illum, recintato		
13	Via Siviglia	Pubblica	no	sede propria	286	11	asfalto	sufficiente	Alberature, aiuole		
14	Via Portogallo	Pubblica	no	su strada	179	10	asfalto	sufficiente			
15	Via S. Maria	Privata	no	su strada	540	30	asfalto	buono	Alberature, aiuole		
16	Via S. Maria	Pubblica	no	sede propria	448	22	asfalto	buono	Alberature, aiuole, illuminazione		
17	Via S. Maria	Pubblica	no	sede propria	423	22	asfalto	buono	Alberature, aiuole, illuminazione		
18	Via S. Maria	Pubblica	no	su strada	231	21	asfalto	buono	Aiuole		
19	Via S. Maria	Pubblica	no	su strada	150	11	asfalto	buono	Alberature, aiuole, illuminazione		
20	Via S. Maria	Pubblica	no	su strada	144	11	asfalto	buono	Aiuole, illuminazione		
21	Via Greppi	Privata	no	sotterranea	135	11	asfalto	sufficiente			
22	Via S. Maria	Pubblica	no	su strada	134	11	asfalto	buono	Alberature, aiuole, illuminazione		
23	Via S. Maria	Pubblica	no	su strada	123	11	asfalto	buono	Aiuole, illuminazione		
24	Via S. Maria	Pubblica	no	su strada	84	9	asfalto	buono	Aiuole		
25	Via Bergamo	Pubblica	no	sede propria	1.062	28	asfalto	buono	Alberature, aiuole, illuminazione		
26	Via Spagna	Pubblica	no	su strada	459	37	asfalto	buono	Illuminazione		
27	Via Spagna	Pubblica	no	su strada	279	22	asfalto	buono	Illuminazione		
28	Via Spagna	Pubblica	no	su strada	257	21	asfalto	buono	Illuminazione		
29	Via Bergamo	Privata	no	su strada	250	16	asfalto	buono	Alberature, aiuole, illuminazione		
30	Via Spagna	Pubblica	no	su strada	172	14	asfalto	buono	Illuminazione		

N	Indirizzo	Proprietà	A Pagamento	Tipologia sede	Sup (mq)	N Posti	Tipologia Pavimentazione	Stato Pavimentazione	Elementi qualificanti	Elementi dequalificanti	Utenza impropria
31	Via Bergamo	Privata	no	su strada	170	14	asfalto	buono	Alberature, aiuole, illuminazione		
32	Via Bergamo	Privata	no	su strada	154	12	asfalto	buono	Alberature, aiuole		
33	Via Bergamo	Privata	no	su strada	122	9	asfalto	buono	Alberature, aiuole		
34	Via Bergamo	Privata	no	su strada	128	10	asfalto	buono	Alberature, aiuole		
35	Via Bergamo	Privata	no	su strada	124	10	asfalto	buono	Alberature, aiuole		
36	Via Garibaldi	Pubblica	no	su strada	238	19	asfalto	buono	Aiuole		
37	Via Menotti	Pubblica	no	su strada	200	16	asfalto	buono	Aiuole		
38	Via Milano	Privata (VUP)	no	sede propria	3.438	60	asfalto	buono	Alberature, aiuole, cestini, illuminazione		
39	Via Papa G. XXIII	Pubblica	no	sede propria	1.237	100	asfalto	buono	Aiuole, illuminazione		
40	Via Papa G. XXIII	Pubblica	no	su strada	340	27	asfalto	buono	Aiuole, illuminazione		
41	Via Papa G. XXIII	Pubblica	no	su strada	335	27	asfalto	buono	Aiuole, illuminazione		
42	Via Papa G. XXIII	Pubblica	no	su strada	266	21	asfalto	buono	Aiuole, illuminazione		
43	Via Papa G. XXIII	Pubblica	no	su strada	193	15	asfalto	buono	Alberature, illuminazione		
44	Via Milano	Pubblica	no	su strada	166	13	asfalto	buono	Alberature, illuminazione		
45	Via Milano	Pubblica	no	su strada	144	11	asfalto	buono	Alberature, aiuole, illuminazione		
46	Via Milano	Pubblica	no	su strada	113	9	asfalto	buono	Illuminazione		
47	Via Einaudi	Pubblica	no	su strada	296	62	asfalto	buono			
48	Via Pisa	Pubblica	no	sede propria	1.899	30	asfalto	buono	Alberature, aiuole, cestini, illuminazione		

N	Indirizzo	Proprietà	A Pagamento	Tipologia sede	Sup (mq)	N Posti	Tipologia Pavimentazione	Stato Pavimentazione	Elementi qualificanti	Elementi dequalificanti	Utenza impropria
49	Via Merano	Pubblica	no	su strada	216	19	asfalto	buono	Alberature, aiuole, cestini, illuminazione		
50	Via Liguria	Pubblica	no	su strada	202	16	asfalto	buono	Alberature, aiuole, illuminazione		
51	Via Milano	Pubblica	no	su strada	125	10	asfalto	buono	Alberature, aiuole, cestini		
52	Viale Romagna	Pubblica	no	su strada	734	59	asfalto	sufficiente	Illuminazione		
53	Via Goldoni	Pubblica	no	sede propria	1.008	22	asfalto	buono	Alberature, aiuole, cestini, illuminazione		
54	Via Sormani	Pubblica	no	su strada	106	9	asfalto	sufficiente	Illuminazione		
55	Via Buonarroti	Pubblica	no	sede propria	1.745	70	asfalto	buono	Alberature, aiuole, illuminazione		
56	Via Buonarroti	Pubblica	no	sede propria	704	36	asfalto	buono	Aiuole, illuminazione		
57	Via Buonarroti	Privata (VUP)	no	su strada	239	11	asfalto	buono	Alberature, aiuole		
58	Via Raffaello	Pubblica	no	su strada	628	21	asfalto	buono	Aiuole		
59	Via Raffaello	Pubblica	no	su strada	115	9	asfalto	buono	Alberature, aiuole, illuminazione		
60	Via Don Sturzo	Privata	no	su strada	897	68	asfalto	buono	Alberature, Aiuole, illuminazione		
61	Via C. Levi	Privata	no	su strada	819	63	asfalto	buono	Illuminazione		
62	Via Botticelli	Pubblica	no	sede propria	755	20	asfalto	sufficiente	Alberature, aiuole, cestini		
63	Via Don Sturzo	Pubblica	no	su strada	536	44	asfalto	buono	Alberature, aiuole, illuminazione		
64	Via S. Pellico	Privata (VUP)	no	sede propria	398	11	asfalto	buono	Alberature, illuminazione		
65	Via Raffaello	Pubblica	no	su strada	248	15	asfalto	buono	Aiuole		
66	Viale Lombardia	Pubblica	no	su strada	189	15	asfalto	buono	Alberature		

N	Indirizzo	Proprietà	A Pagamento	Tipologia sede	Sup (mq)	N Posti	Tipologia Pavimentazione	Stato Pavimentazione	Elementi qualificanti	Elementi dequalificanti	Utenza impropria
67	Via Botticelli	Pubblica	no	su strada	141	11	asfalto	sufficiente	Aiuole, illuminazione		
68	Via Perugino	Privata	no	su strada	134	13	asfalto	buono	Alberature		
69	Via C. Battisti	Pubblica	no	sede propria	1.756	78	asfalto	buono	Alberature, aiuole, cestini, illumin, panchine		
70	Via C. Battisti	Pubblica	no	sede propria	1.311	30	asfalto	buono	Alberature, aiuole		
71	Via C. Battisti	Pubblica	no	sede propria	1.221	20	asfalto	buono	Alberature, aiuole, illuminazione		
72	Viale Lombardia	Pubblica	no	sede propria	1.070	42	asfalto	buono	Alberature, aiuole		
73	Via Polonia	Pubblica	no	su strada	165	13	asfalto	buono	Alberature		
74	Via C. Battisti	Privata	no	sede propria	96	7	asfalto	buono	Alberature, aiuole		
75	Via Toti	Pubblica	no	sede propria	2.762	47	asfalto	buono	Alberature, aiuole, cestini, illumin, panchine		
76	Via Toti	Pubblica	no	sede propria	1.917	40	asfalto	buono	Alberature, aiuole, cestini, illuminazione		
77	Viale della Repubblica	Privata	no	sede propria	1.052	18	asfalto	buono	Alberature, aiuole, cestini, illuminazione		
78	Via Monteverdi	Pubblica	no	su strada	501	40	asfalto	sufficiente	Alberature, illuminazione		
79	Viale della Repubblica	Pubblica	no	sede propria	458	6	asfalto	buono	Alberature, aiuole		
80	Via Polonia	Pubblica	no	su strada	231	22	asfalto	buono	Alberature, aiuole		
81	Via Polonia	Pubblica	no	su strada	217	22	asfalto	buono	Alberature, aiuole		
82	Via Piersanti Mattarella	Pubblica	no	su strada	302	10	asfalto	buono	Aiuole		

N	Indirizzo	Proprietà	A Pagamento	Tipologia sede	Sup (mq)	N Posti	Tipologia Pavimentazione	Stato Pavimentazione	Elementi qualificanti	Elementi dequalificanti	Utenza impropria
83	Via Piersanti Mattarella	Pubblica	no	su strada	298	10	asfalto	buono	Aiuole		
84	Corso Roma	Pubblica	no	sede propria	483	16	asfalto	buono	Aiuole, illuminazione		
85	Via Papa G. XXIII	Pubblica/Privata	no	sede propria/sott erranea	2.089	95	asfalto	buono	Alberature, aiuole, cestini, illuminazione		
86	Via M.L. King	Pubblica	no	sede propria	1.012	30	asfalto	buono	Alberature, aiuole, cestini, illuminazione		
87	Via Kennedy	Pubblica	no	su strada	272	21	asfalto	buono	Illuminazione, parco		
88	Via Trento	Privata	no	su strada	947	76	asfalto	sufficiente	Alberature		
89	Via Papa G. XXIII	Pubblica	no	sede propria/sott erranea	855	28	asfalto	buono	Aiuole, cestini, illuminazione		
90	Via Trento	Privata	no	su strada	348	34	asfalto	sufficiente	Alberature		
91	Via Merano	Pubblica	no	su strada	126	11	asfalto	buono	Alberature		
92	Via Milano	Pubblica	no	su strada	129	10	asfalto	buono	Alberature, aiuole, illuminazione		
93	Via Belluno	Pubblica	no	su strada	114	9	asfalto	buono	Illuminazione		
94	Via Milano	Pubblica	no	su strada	112	9	asfalto	buono	Alberature, aiuole, illuminazione		
95	Via Visconti	Pubblica	si	sede propria	1.099	46	asfalto	buono	Alberature, aiuole, illuminazione		
96	Via Visconti	Pubblica	no	sede propria	433	18	asfalto	pessimo	Aiuole, illuminazione		
97	Via Sormani	Pubblica	si	sede propria	231	12	asfalto	buono	Alberature, cestini, illumin a terra, illumin		
98	Piazza Castello	Pubblica	si	su strada	281	13	asfalto	buono	Alberature, aiuole		

N	Indirizzo	Proprietà	A Pagamento	Tipologia sede	Sup (mq)	N Posti	Tipologia Pavimentazione	Stato Pavimentazione	Elementi qualificanti	Elementi dequalificanti	Utenza impropria
99	Via Milano	Pubblica	no	su strada	167	13	asfalto	buono	Aiuole, illuminazione		
100	Via Milano	Pubblica	no	su strada	133	11	asfalto	buono	Alberature, aiuole, illuminazione		
101	Via Manzoni	Pubblica	no	su strada	128	10	asfalto	buono	Alberature		
102	Via Milano	Pubblica	no	su strada	121	10	asfalto	buono	Alberature, aiuole, cestini, illuminazione		
103	Viale Brianza	Pubblica	no	sede propria	957	40	asfalto	buono	Aiuole, cestini, illuminazione		
104	Via Boccaccio	Pubblica	no	su strada	618	50	asfalto	buono	Alberature, aiuole, illuminazione		
105	Via Boccaccio	Pubblica	no	su strada	593	49	asfalto	buono	Alberature, aiuole, illuminazione		
106	Corso Roma	Pubblica	no	su strada	330	26	asfalto	buono	Aiuole, illuminazione		
107	Corso Roma	Pubblica	no	su strada	230	19	asfalto	buono	Aiuole, illuminazione		
108	Corso Roma	Pubblica	no	su strada	137	11	asfalto	buono	Alberature, aiuole, illuminazione		
109	Viale Lombardia	Pubblica	no	sede propria	3.171	100	asfalto	buono	Alberature, aiuole, cestini, illuminazione		
110	Viale Toscana	Pubblica	no	sede propria	770	40	asfalto	buono	Aiuole, cestini, illuminazione		
111	Via Toscanini	Pubblica	no	su strada	721	66	asfalto	buono	Alberature, aiuole, illuminazione		
112	Via Toscanini	Pubblica	no	su strada	727	53	asfalto	buono	Alberature, aiuole, illuminazione		
113	Via S. Pellico	Pubblica	no	sede propria	525	23	asfalto	buono	Alberature, illuminazione		
114	Via Toscana	Privata	no	su strada	304	15	asfalto	sufficiente	Illuminazione		

N	Indirizzo	Proprietà	A Pagamento	Tipologia sede	Sup (mq)	N Posti	Tipologia Pavimentazione	Stato Pavimentazione	Elementi qualificanti	Elementi dequalificanti	Utenza impropria
115	Via Ponchielli	Pubblica	no	su strada	240	18	asfalto	buono	Aiuole, cestini, illuminazione		
116	Via Rossini/Via Ponchielli	Pubblica	no	su strada	223	22	asfalto	buono	Alberature, aiuole, illuminazione		
117	Via Rossini/Via Ponchielli	Pubblica	no	su strada	208	22	asfalto	buono	Alberature, aiuole, illuminazione		
118	Via Mascagni	Privata (VUP)	no	sede propria	838	35	asfalto	buono	Alberature, aiuole, cestini, illuminazione		
119	Via Mascagni	Privata (VUP)	no	sede propria	333	10	asfalto	buono	Alberature, aiuole, illuminazione		
120	Via Cilea	Privata	no	sede propria	253	6	asfalto	sufficiente			
121	Via Rossini	Pubblica	no	su strada	251	15	asfalto	buono	Alberature		
122	Via Lombardia	Privata	no	sede propria	250	12	asfalto	sufficiente	Aiuole		
123	Via Per Vimodrone	Pubblica	no	sede propria/sotterranea	7.591	280	asfalto	buono	Aiuole, cestini, illuminazione		
124	Via Volta	Pubblica	no	sede propria	2.421	80	asfalto	sufficiente	Alberature, aiuole, cestini, illuminazione		
125	Via Galvani	Privata (VUP)	no	sede propria	512	30	asfalto	sufficiente	Alberature, illuminazione		
126	Via Galvani	Privata (VUP)	no	sede propria	378	25	asfalto	sufficiente	Alberature, illuminazione		
127	Via Per Vimodrone	Privata (VUP)	no	su strada	309	12	asfalto	sufficiente	Alberature, illuminazione		
128	Via Per Vimodrone	Privata (VUP)	no	sede propria	307	15	asfalto	sufficiente	Alberature, illuminazione		
129	Via Volta	Privata (VUP)	no	sede propria	265	18	asfalto	sufficiente	Alberature, illuminazione		

N	Indirizzo	Proprietà	A Pagamento	Tipologia sede	Sup (mq)	N Posti	Tipologia Pavimentazione	Stato Pavimentazione	Elementi qualificanti	Elementi dequalificanti	Utenza impropria
130	Via XXV Aprile	Pubblica	no	su strada	171	20	asfalto	sufficiente			
131	Via Volta	Pubblica	no	sede propria	230	18	asfalto	buono	Aiuole, cestini, illuminazione		
132	Via Galvani	Privata (VUP)	no	su strada	169	14	asfalto	sufficiente	Alberature, cestini, illuminazione		
133	Via Galvani	Pubblica	no	su strada	155	21	asfalto	sufficiente	Alberature		
134	Via dalla Chiesa	Pubblica	no	sede propria	6.912	120	autobloccanti	sufficiente	Alberature, cestini, illuminazione		si: utilizzatori MM
135	Via XXV Aprile/ Viale Piave	Pubblica (Comune di Cologno e Milano)	no	sede propria	7.060	120	autobloccanti	sufficiente	Alberature, aiuole, cestini, illuminazione		
136	Via Neruda	Pubblica	no	sede propria	3.533	175	asfalto	buono	Alberature, aiuole, illuminazione, cestini		
137	Via dalla Chiesa	Pubblica (Comune di Milano)	no	sede propria	1.754	57	asfalto	buono	Alberature, aiuole, cestini, illuminazione		
138	Via dell'Acqua	Pubblica	no	sede propria	1.597	66	asfalto	ottimo	Alberature, aiuole, cestini, illuminazione		
139	Via Negrinelli	Pubblica	no	sede propria/sotterranea	1.084	30	asfalto	buono	Parco Negrinelli		
140	Via dell'Acqua	Pubblica	no	sede propria	1.734	30	asfalto	ottimo	Alberature, aiuole, cestini, illuminazione		
141	Via Negrinelli	Pubblica	no	su strada	378	30	asfalto	sufficiente			
142	Vicolo Adda	Pubblica	no	su strada	185	14	asfalto	buono	Alberature, aiuole, illuminazione		
143	Via F.lli Perego	Privata	no	sede propria	569	20	asfalto	sufficiente			

N	Indirizzo	Proprietà	A Pagamento	Tipologia sede	Sup (mq)	N Posti	Tipologia Pavimentazione	Stato Pavimentazione	Elementi qualificanti	Elementi dequalificanti	Utenza impropria
144	Via Boccaccio	Pubblica	no	su strada	513	40	asfalto	buono	Aiuole, illuminazione		
145	Via Boccaccio	Pubblica	no	su strada	496	40	asfalto	buono	Aiuole, illuminazione		
146	Via F.lli Perego	Pubblica	no	su strada	165	13	asfalto	sufficiente	Illuminazione		
148	Via Brescia	Pubblica	no	su strada	286	10	asfalto	buono	Alberature		
149	Corso Roma	Pubblica	no	su strada	131	10	asfalto	buono	Alberature, illuminazione		
150	Corso Roma	Pubblica	no	su strada	123	8	asfalto	buono	Alberature, illuminazione		
151	Via Mozart/Via per Imbersago	Privata (VUP)	no	sede propria	3.125	78	asfalto	buono	Aiuole, cestini		
152	Viale Brianza	Pubblica	no	sede propria/sotterranea	2.424	70	asfalto	buono	Aiuole, cestini, illuminazione		
153	Corso Roma	Pubblica	no	sede propria	1.981	40	autobloccanti	buono	Alberature, illuminazione, cestini, aiuole		
154	Via Campania	Pubblica	no	su strada	1.062	85	asfalto	buono	Aiuole, illuminazione		
155	Via Mozart	Privata	no	sede propria	574	10	asfalto	buono	Alberature		
156	Via Ovidio	Pubblica	no	su strada	291	24	asfalto	buono	Alberature, aiuole		
157	Via Ovidio	Pubblica	no	sede propria	1.218	18	asfalto	buono	Alberature, aiuole, panchine		
158	Viale Campania	Pubblica	no	su strada	176	17	asfalto	sufficiente	Illuminazione		
159	Corso Roma	Pubblica	no	su strada	166	13	asfalto	buono	Alberature, aiuole, illuminazione		
160	Corso Roma	Pubblica	no	su strada	160	13	asfalto	buono	Alberature, aiuole, illuminazione		
161	Via Ovidio	Pubblica	no	su strada	149	12	asfalto	buono	Alberature, aiuole		

N	Indirizzo	Proprietà	A Pagamento	Tipologia sede	Sup (mq)	N Posti	Tipologia Pavimentazione	Stato Pavimentazione	Elementi qualificanti	Elementi dequalificanti	Utenza impropria
162	Corso Roma	Pubblica (Comune di Cologno e Milano Serravalle)	no	su strada	787	28	asfalto	sufficiente	Illuminazione		
163	Via delle Camelie	Pubblica	no	su strada	898	72	asfalto	buono	Alberature		
164	Via dei Platani	Pubblica	no	su strada	685	55	asfalto	buono	Alberature		
165	Via delle Ginestre	Pubblica	no	su strada	379	30	asfalto	buono	Alberature		
166	Via degli aceri	Pubblica	no	su strada	318	25	asfalto	buono	Alberature		
167	Via Rossini	Privata (VUP)	no	su strada	215	20	asfalto	buono	Alberature, aiuole		
168	Via Mozart	Pubblica	no	su strada	163	13	asfalto	buono	Alberature		
169	Via delle Camelie	Pubblica	no	su strada	117	9	asfalto	buono	Alberature		
170	Via Galvani/Via Rossini	Pubblica	no	sede propria	2.213	62	asfalto	buono	Aiuole, illuminazione, cestini	bagni chiusi	
171	Via A. Vespucci	Pubblica	no	sede propria	1.470	40	asfalto	buono	Alberature, aiuole, illuminazione		
172	Via Galvani	Pubblica	no	sede propria	1.355	43	asfalto	buono	Aberature, aiuole, cestini, illumin, fioriere		
173	Via Pirandello	Pubblica	no	sede propria	766	30	asfalto	ottimo	Aiuole, cestini, illuminazione		
174	Via G. Rossa	Pubblica	no	su strada	675	54	asfalto	buono	Alberature		
175	Via Pirandello	Pubblica	no	su strada	460	37	asfalto	ottimo	Alberature, illuminazione		
176	Via Pirandello	Pubblica	no	su strada	456	36	asfalto	ottimo	Alberature, illuminazione		
177	Via Carducci	Pubblica	no	sede propria	1.103	14	asfalto	buono	Alberature, aiuole, cestini, illuminazione		
178	Via Neruda	Pubblica	no	sede propria	560	28	asfalto	sufficiente	Alberature, aiuole, illuminazione		

N	Indirizzo	Proprietà	A Pagamento	Tipologia sede	Sup (mq)	N Posti	Tipologia Pavimentazione	Stato Pavimentazione	Elementi qualificanti	Elementi dequalificanti	Utenza impropria
179	Via Rovigo	Privata	no	su strada	146	12	asfalto	buono	Alberature, illuminazione		
180	Via Milano	Privata	no	sede propria	1.118	37	asfalto	sufficiente			
181	Via Rovigo	Privata	no	su strada	126	9	asfalto	buono	Alberature		
182	Via L. da Vinci	Pubblica (Comune di Cologno e Milano)	no	sede propria	29.068	400	autobloccanti	buono	Alberature, aiuole, cestini, illuminazione e canc.		
183	Via Pascoli	Pubblica	no	sede propria	748	30	asfalto	buono	Illuminazione, cestini, raccolta pile, caritas		
184	Via Corridoni	Pubblica	no	su strada	765	26	asfalto	sufficiente	Aiuole, illuminazione		
185	Via D. Alighieri	Pubblica	no	su strada	399	32	asfalto	buono	Alberature		
186	Via per Imbersago	Pubblica	no	su strada	298	30	asfalto	buono	Alberature, aiuole, illuminazione		
187	Via per Imbersago	Pubblica	no	su strada	32	6	asfalto	buono			
188	Via per Imbersago	Pubblica	no	su strada	221	31	asfalto	buono	Illuminazione		
189	Via Monza	Privata	no	sede propria	158	9	asfalto	buono			
190	Via del Ginestrino	Pubblica	no	sede propria	1.503	37	autobloccanti	sufficiente	Alberature, aiuole, cestini, illuminazione		
191	Via S. Martino	Pubblica	no	sede propria	604	40	asfalto	buono	Alberature, aiuole, illuminazione, cestini	bagni pubblici chiusi	
192	Via Rovigo	Pubblica	no	su strada	412	33	asfalto	buono			
193	Via del Ginestrino	Pubblica	no	sede propria	348	16	asfalto	sufficiente	Aiuole, illuminazione		
194	Via del Ginestrino	Pubblica	no	sede propria	319	16	asfalto	buono	Alberature, aiuole, illuminazione		

N	Indirizzo	Proprietà	A Pagamento	Tipologia sede	Sup (mq)	N Posti	Tipologia Pavimentazione	Stato Pavimentazione	Elementi qualificanti	Elementi dequalificanti	Utenza impropria
195	Via Tintoretto	Pubblica	no	sede propria	1.790	25	asfalto	buono	Alberature, aiuole, illuminazione		
196	Via Kennedy	Pubblica	no	sede propria	286	10	asfalto	buono	Aiuole		
197	Via Mozart	Pubblica	no	sede propria	1.181	50	asfalto	buono	Alberature, aiuole, illuminazione		
198	Via S. Maria	Pubblica	no	sede propria	1.257	37	asfalto	buono	Aiuole, cestini, illuminazione		
199	Piazza Italia	Pubblica	no	su strada	621	45	asfalto	buono	Illuminazione		
200	Piazza Italia	Pubblica	no	su strada	834	40	asfalto	buono	Illuminazione		
201	Via Langarone	Pubblica	no	sede propria	548	20	autobloccanti	buono	Alberature, aiuole, illuminazione, cestini		
202	Via Petrarca	Pubblica	no	sede propria	662	22	asfalto	buono	Alberature, aiuole, illum. panchine		
203	Via Battisti	Privata	no	sede propria	1.763	59	asfalto	buono	Aiuole, cestini, illuminazione		
204	Via Urbani	Pubblica	no	su strada	574	19	asfalto	buono	Alberature, aiuole		
205	Via Nenni	Pubblica	no	su strada	605	20	asfalto	buono	Alberature, aiuole		
206	Via Urbani	Pubblica	no	su strada	189	6	asfalto	buono	Alberature, aiuole, illuminazione		
207	Via Nenni	Pubblica	no	su strada	286	10	asfalto	buono	Alberature, aiuole, illuminazione		
208	Via Nenni	Pubblica	no	su strada	279	9	asfalto	buono	Alberature, aiuole, illuminazione		
209	Viale Spagna	Pubblica	no	su strada	402	13	asfalto	sufficiente	Illuminazione		
210	Via Mascagni	Pubblica	no	sede propria	932	31	asfalto	buono	Aiuole		
211	Via Pascoli	Pubblica	no	sede propria	994	33	asfalto	ottimo	Alberature, aiuole, cestini, illuminazione		

N	Indirizzo	Proprietà	A Pagamento	Tipologia sede	Sup (mq)	N Posti	Tipologia Pavimentazione	Stato Pavimentazione	Elementi qualificanti	Elementi dequalificanti	Utenza impropria
212	Via Polonia	Pubblica	no	sede propria	1.563	52	asfalto	buono	Aiuole, cestini, illuminazione		
213	Via dalla Chiesa	Pubblica	no	sede propria	2.946	98	autobloccanti	buono	Alberature, aiuole, illuminazione e recinzione		
214	Via I Maggio	Pubblica	no	sede propria	2.002	67	asfalto	buono	Alberature, aiuole, cestini, illuminazione		
215	Via Trento	Privata	no	sede propria/sotterranea	781	26	asfalto	buono	Aiuole, illuminazione, recinzione		
216	Via Giovanni XXII	Pubblica	no	sede propria	1.977	66	asfalto	buono	Alberature, aiuole, cestini, illuminazione		
217	Via Belgio	Privata (VUP)	no	sede propria	836	28	asfalto	buono	Alberature, illuminazione		
218	Via Metallino	Privata	no	sede propria	2.119	71	asfalto	ottimo	Alberature, aiuole, illumin, recinto, acces H.2 m		
220	Via Cavallotti	Privata (VUP)	no	sede propria	778	26	asfalto	buono	Alberature, aiuole, cestini, illuminazione		
221	Via Cavallotti	Pubblica	no	sede propria	316	11	asfalto	buono	Alberature, illuminazione		
222	Via Monte Rosa	Pubblica	no	sede propria	1.221	41	asfalto	buono	Alberature, aiuole, cestini, illuminazione		
223	Viale Marche	Pubblica	no	sede propria	952	32	asfalto	buono	Alberature, aiuole, cestini, illumin, panchine		
224	Via quattro strade	Pubblica	no	sede propria	888	30	autobloccanti	buono	Alberature, aiuole, cestini, illuminazione		

N	Indirizzo	Proprietà	A Pagamento	Tipologia sede	Sup (mq)	N Posti	Tipologia Pavimentazione	Stato Pavimentazione	Elementi qualificanti	Elementi dequalificanti	Utenza impropria
225	Via quattro strade	Pubblica	no	sede propria	959	32	asfalto	buono	Alberature, aiuole, illuminazione		
226	Via quattro strade	Pubblica	no	sede propria	2.022	67	autobloccanti	buono	Alberature, aiuole, cestini, illuminazione		
227	Via Mascagni	Pubblica	no	sede propria	1.723	57	asfalto	buono	Aiuole		
228	Via Vespucci	Pubblica	no	sede propria	2.045	40	asfalto	buono	Alberature, aiuole, cestini, illuminazione		
229	Via dell'Acqua	Pubblica	no	sede propria	681	22	asfalto	ottimo	Alberature, aiuole, cestini, illuminazione		
230	Via Arosio	Pubblica	no	sede propria	3.106	140	asfalto	buono	Alberature, aiuole, cestini, illuminazione		
231	Via Risorgimento/Via dell'Acqua	Pubblica	no	sede propria	3.217	107	asfalto	ottimo	Alberature, aiuole, cestini, illuminazione		
232	Via Tintoretto	Pubblica	no	su strada	159	13	asfalto	sufficiente	Aiuole, illuminazione		
233	Via Corridoni	Pubblica	no	sede propria	730	24	autobloccanti	sufficiente	Aiuole, illuminazione		
234	Via Campania	Pubblica	no	su strada	849	60	asfalto	buono	Alberature, aiuole		
235	Via Campania	Pubblica	no	sede propria	1.485	27	asfalto	buono	Aiuole, cestini, illuminazione		
236	Via Campania	Pubblica	no	su strada	810	43	asfalto	buono	Alberature, aiuole, cestini, illuminazione		
237	Via I Maggio	Pubblica	no	su strada	96	3	asfalto	buono	Aiuole		
238	Via Urbani	Pubblica	no	su strada	187	6	asfalto	buono	Alberature, aiuole		
239	Via Metallino	Privata (VUP)	no	sede propria	1.722	57	asfalto/autobloccanti	pessimo	Alberature, aiuole, illuminazione		

N	Indirizzo	Proprietà	A Pagamento	Tipologia sede	Sup (mq)	N Posti	Tipologia Pavimentazione	Stato Pavimentazione	Elementi qualificanti	Elementi dequalificanti	Utenza impropria
240	Via Battisti	Pubblica	no	sede propria/sotterranea	651	22	asfalto	buono	Alberature, illuminazione		
241	Via Di Vittorio	Pubblica	no	sede propria	998	29	asfalto	buono	Alberature, aiuole, cestini, illuminazione		
242	Via G.B. Pergolesi	Pubblica	no	sede propria	509	20	asfalto	buono	Alberature, aiuole, illuminazione		
243	Via Spagna	Privata	no	su strada	661	22	asfalto	buono	Alberature, aiuole, illuminazione		
244	Viale Brianza	Pubblica	no	sede propria	1.920	70	asfalto	buono	Aiuole		
245	Corso Europa	Pubblica	no	su strada	2.884	87	asfalto	buono	Alberature, illuminazione		
246	Corso Europa	Pubblica	no	su strada	2.821	94	asfalto	buono	Alberature, cestini, illuminazione		
247	Corso Europa	Pubblica	no	su strada	1.379	46	asfalto	buono	illuminazione		
248	Corso Europa	Pubblica	no	su strada	2.564	83	asfalto	buono	illuminazione		
249	Via Val di Stava	Pubblica	no	sede propria	3.051	102	asfalto	sufficiente			
250	Via Marche	Pubblica	no	sede propria	462	20	asfalto	buono	Alberature, aiuole, cestini, illuminazione		
251	Via Cavallotti	Privata	no	su strada	218	9	asfalto	sufficiente			
252	Via della Resistenza	Pubblica	no	sede propria	324	20	asfalto	buono	Alberature, aiuole, cestini, illuminazione		
253	Viale Marche	Pubblica	no	sede propria	809	35	asfalto	sufficiente	Alberature, aiuole, cestini, illuminazione		
254	Via I Maggio	Pubblica	no	sede propria	1.461	49	asfalto	buono	Alberature, aiuole, cestini, illuminazione		

N	Indirizzo	Proprietà	A Pagamento	Tipologia sede	Sup (mq)	N Posti	Tipologia Pavimentazione	Stato Pavimentazione	Elementi qualificanti	Elementi dequalificanti	Utenza impropria
255	Via IV Novembre	Pubblica	no	sede propria/sotterranea	2.878	90	asfalto	buono	Alberature, aiuole, cestini, illuminazione		
256	Via Petrarca	Pubblica	no	sede propria/sotterranea	2.468	30	asfalto	buono	Alberature, aiuole, illuminazione		
257	Via Petrarca	Pubblica	no	sede propria	1.243	18	asfalto	buono	Alberature, aiuole, illuminazione		
258	Viale Lombardia	Privata (VUP)	no	sede propria	5.118	150	asfalto	ottimo	Alberature, aiuole, illuminazione		
259	Via Papa G. XXIII	Pubblica	no	sede propria	1.851	24	asfalto	buono	Alberature, aiuole, cestini, illuminazione		
260	Via Calabria	Pubblica	no	sede propria	526	9	asfalto	buono	Alberature, aiuole, cestini, illuminazione		
261	Viale Spagna	Pubblica	no	sede propria	1.395	46					
262	Via Urbani	Pubblica	no	sede propria	712	24	asfalto	buono	Aiuole, cestini, illuminazione		
263	Via Urbani	Pubblica	no	sede propria	1.244	41	asfalto	buono	Aiuole, cestini, illuminazione		
265	Via Pirandello	Pubblica	no	sede propria/sotterranea	1.002	33	asfalto	sufficiente	Aiuole, illuminazione		
266	Via A. Vespucci	Pubblica	no	sede propria	128	4	autobloccanti	buono	Alberature, aiuole, cestini, illuminazione		
267	Via Don Sturzo	Pubblica	no	su strada	155	16	asfalto	buono	Alberature, aiuole, illuminazione		
268	Via Papa G. XXIII	Pubblica	no	su strada	313	29	asfalto	buono	Illuminazione		
269	Via Boccaccio	Pubblica	no	sede propria	562	18	asfalto	buono	Alberature, aiuole, cestini		

N	Indirizzo	Proprietà	A Pagamento	Tipologia sede	Sup (mq)	N Posti	Tipologia Pavimentazione	Stato Pavimentazione	Elementi qualificanti	Elementi dequalificanti	Utenza impropria
270	Via Liguria	Privata (VUP)	no	sede propria	680	40	asfalto	buono	Alberature, aiuole		
271	Via de Gasperi	Pubblica	no	su strada	336	23	asfalto	buono	Alberature, aiuole, cestini		
272	Via Perugino	Privata (VUP)	no	sede propria	1.055	35					
274	Vicolo Adda	Pubblica	no	su strada	202	7	asfalto	buono	Alberature, aiuole, cestini, illuminazione		
275	Via Cavallotti	Pubblica/privata	no	sede propria	487	16	asfalto	sufficiente			
276	V.le Lombardia	Pubblica	no	sede propria	670	22	asfalto	buono	Alberature, aiuole, cestini, illuminazione		
277	Via Calamandrei	Pubblica	no	sede propria	1.559	52	asfalto	ottimo	Alberature, aiuole, illuminazione		
278	Via Michelangelo	Privata (VUP)	no	sede propria	737	25	asfalto	buono			
279	Via Rossini	Privata (VUP)	no	sede propria	3.255	108	asfalto	pessimo	Aiuole	Abbandono rifiuti	
280	Via Garibaldi	Pubblica	no	sede propria	2.191	60	asfalto	buono	Alberature, cestini, illuminazione		
281	Via Papa G. XXIII	Pubblica	no	sede propria/sotterranea	3.489	120	asfalto	buono	Alberature, aiuole, cestini, illuminazione		
282	Via Einaudi	Pubblica	no	su strada	267	62	asfalto	buono			
283	Viale Romagna	Pubblica	no	su strada	690	59	asfalto	sufficiente	Illuminazione		
284	Via Levi	Pubblica	no	su strada	395	13	asfalto	buono	Illuminazione		

274.647 9.801

Città di Cologno Monzese - Provincia di Milano



Piano di Governo del Territorio

PIANO DEI SERVIZI
Allegato D
I servizi a-spaziali



POLITECNICO DI MILANO

Dipartimento di Architettura e Pianificazione
Responsabile Scientifico / Maria Cristina Treu



CITTÀ DI COLOGNO MONZESE

Ufficio di Piano
Responsabile tecnico / Paola Perego

Ufficio di Piano

Sindaco e assessore alla Programmazione del territorio: Mario Soldano

Responsabile del Procedimento: Paola Perego

Redazione Piano di Governo del territorio:

- POLITECNICO DI MILANO -Dipartimento di Architettura e Pianificazione
Responsabile Scientifico e Tecnico/ Arch. Prof. Maria Cristina Treu
- COMUNE DI COLOGNO M.SE – Ufficio di piano
Responsabile Tecnico / Arch. Paola Perego
- Studio Legale VIVIANI
Responsabile Giuridico / Avv. Mario Viviani

POLITECNICO DI MILANO -Dipartimento di Architettura e Pianificazione

Maria Cristina Treu con:

Silvia Pezzoli, Valeria Romagnoli, Laura Boi, Alessandro Trapani, Alessandra Di Marco, Daniele Bignami e Alessio Campi

COMUNE DI COLOGNO M.SE – Ufficio di piano

Paola Perego con:

Mauro Mandelli, Viviana Borgese, Walter Corrado, Alessandro Cipolla, Mirella Pasquini

STUDIO LEGALE VIVIANI

Mario Viviani, Andrea Bagnasco

Redazione Studio della componente geologica idrogeologica e sismica:

REA - Ricerche Ecologiche Applicate soc. srl

Domenico D'Alessio, Anna M. Gentilini

hanno collaborato:

COOPERATE srl

COMUNE DI COLOGNO M.SE

Contabilità Ragioneria - Angelo Pavanello

Demanio Patrimonio Esproprio - Michele Liotta, Silvana Seghezzi, Rosalba Calì

Cultura Sport Tempo Libero e Biblioteca e Servizi Multimediali Agostino Colombo, Emanuela Cortesini

Segreteria Sindaco - Elena Pappalardo

Servizi Demografici Elena Zamponi

Settore Edilizia - Marilena Bergamo, Giuseppina Bianchi, Stefania Camata, Viviana Coltra, Salvatore Giunta, Rosanna Pignataro, Graziella Scavone, Stefano Sironi, Gianpiero Vergata

Settore Pubblica Istruzione - Angela D'Onofrio

Settore Servizi Sociali e Politiche della Casa - Lino Volpato

Settore Urbanizzazioni Primarie e Secondarie - Danilo Bettoni, Lorenzo Iachelini, Daniele Menegatti, E. Cirelli

SIC – Reti Informatiche - Roberta Nicolis

L'associazionismo e il terzo settore

Associazioni Sociali

Nel territorio comunale sono presenti numerose associazioni che operano nell'ambito sociale. Queste associazioni favoriscono l'autonomia delle persone individuando e valorizzando le risorse personali e del territorio. Ne possono usufruire i cittadini, italiani o stranieri, residenti nel comune e che necessitano di informazioni e orientamento sui servizi socio-assistenziali o di interventi assistenziali diretti, come le persone anziane, le famiglie o i singoli adulti in difficoltà, i portatori di handicap, gli immigrati stranieri.

Le principali prestazioni offerte dalle associazioni sono:

- informazione sulle risorse e le modalità di accesso relativamente a tutti i servizi socio-assistenziali;
- la realizzazione di progetti e servizi volti a garantire la migliore qualità di vita ai disabili, agli immigrati e alle loro famiglie;
- solidarietà e integrazione dei soggetti più deboli ed emarginati;
- gli interventi diretti, cioè l'offerta delle risorse comunali disponibili per il problema presentato (sussidi economici, integrazioni rette di ricovero, servizio assistenza domiciliare, etc);
- mantenere e potenziare la collaborazione con gli altri enti come l'ASL3, le Aziende Ospedaliere e le organizzazioni di volontariato;
- sostenere gli extracomunitari rispondendo ai bisogni connessi alla esigenza dell'abitare, dell'istruzione scolastica e della collocazione lavorativa, favorendo l'inserimento delle persone e famiglie d immigrati nel tessuto sociale comunale.

Per avere un quadro più completo riportiamo di seguito un elenco delle associazioni e delle cooperative che svolgono attività sociale nel territorio comunale.

	A.I.D.O. Associazione Italiana Donatori Organi
<i>Indirizzo</i>	Via Turati 1 – Sede di proprietà del Comune di Cologno Monzese
<i>Area di intervento</i>	Informa sui principi etici e su quelli dettati dall'Ordinamento Giuridico dello Stato
<i>Finalità</i>	Promuovere il rafforzamento della solidarietà umana, sollecitare le conoscenze sulla necessità delle donazioni per i trapianti ed innesti terapeutici
<i>Attività svolte e/o servizi offerti</i>	<ul style="list-style-type: none">• Presenza alle maggiori manifestazioni che si sono svolte nel territorio.• Collaborazione con altre associazioni.• Intervento diretto presso i più giovani per una sensibilizzazione sin da piccoli.
<hr/>	
	Associazione "Anni Verdi"
<i>Indirizzo</i>	Via Turati 2
<i>Area di intervento</i>	Assistenza
<hr/>	

	Associazione "Arca Verde"
<i>Indirizzo</i>	Via Neruda 5/A – Sede di proprietà del Comune di Cologno Monzese
<i>Area di intervento</i>	Assistenza
<i>Finalità</i>	Sostenere coloro che operano nel campo dell'assistenza domiciliare ed ospedaliera dei malati terminali.
<i>Attività svolte e/o servizi offerti</i>	Creazione di una Compagnia teatrale che con il suo operato offre gratuitamente le proprie commedie musicali alle realtà che di volta in volta si presentano.

	A.U.S.E.R. ONLUS
<i>Indirizzo</i>	c/o Villa Citterio - Via G. Galilei 2 – Sede di proprietà del Comune di Cologno Monzese
<i>Area di intervento</i>	Anziani (bisognosi e non)
<i>Finalità</i>	Diffondere la cultura e pratica della solidarietà perché ogni età abbia un valore e ogni persona un suo progetto di vita attraverso cui diventare una risorsa per sé e per gli altri.
<i>Attività svolte e/o servizi offerti</i>	<ul style="list-style-type: none"> • Filo d'Argento: ascolto ed assistenza anziani. • Servizio di trasporto a chiamata: rivolto ad anziani, persone disabili e con difficoltà di mobilità; • Condominio solidale: iniziative di rivitalizzazione di grandi complessi abitativi; • Culturale: visite a musei e palazzi dell'hinterland, teatro biblioteca. • Solidarietà Internazionale: Contribuire ad alleviare sofferenze ed affermare la Pace, Democrazia e Diritti, in un modello di sviluppo che condanna tre quarti del pianeta alla povertà e allo sfruttamento. • Area turismo: "turismo sociale", "turismo d'accoglienza" e "turismo solidale".

	A.V.I.S. Associazione Volontari Italiani Sangue
<i>Indirizzo</i>	Via Turati 1 – Sede di proprietà del Comune di Cologno Monzese
<i>Area di intervento</i>	Raccolta sangue e servizio ambulanza
<i>Finalità</i>	Venire incontro alla crescente domanda di sangue, avere donatori pronti e controllati nella tipologia del sangue e nello stato di salute, lottare per eliminare la compravendita del sangue, donare gratuitamente sangue a tutti, senza alcuna discriminazione.
<i>Attività svolte e/o servizi offerti</i>	<ul style="list-style-type: none"> • Alimenta la cultura della solidarietà del dono del sangue; • Cura la chiamata dei donatori per i prelievi; • Attua e ricerca ogni azione per la diffusione di "una medicina preventiva" verso i propri associati; • Partecipa alla programmazione e alla gestione dell'intero servizio trasfusionale; • Contribuisce all'approfondimento tecnico, scientifico ed organizzativo dei problemi promozionali, organizzativi, trasfusionali ed immunoematologici; • Vigila per il migliore utilizzo e la distribuzione ottimale del sangue raccolto; • Promuove e sviluppa attività di coordinamento tra le Associazioni di volontariato e fra quelle del sangue in particolare, per una maggiore diffusione dei valori della solidarietà e per un migliore impegno del volontariato.

	ACCADEMIA PER TUTTE LE ETA' Associazione Colognese Famiglie Anziani
<i>Indirizzo</i>	c/o Scuola media Via Boccaccio – Sede di proprietà del Comune di Cologno Monzese
<i>Area di intervento</i>	Anziani e loro familiari
<i>Finalità</i>	Ha scopo di agevolare la socializzazione, principalmente delle persone anziane ed, in generale, di tutti quanti sentono il bisogno di arricchire il proprio bagaglio culturale e coltivare proficui rapporti sociali con i compagni di corso.
<i>Attività svolte e/o servizi offerti</i>	<ul style="list-style-type: none"> • Corsi di pittura; • Corsi di danza classica; • Corsi di italiano per i cittadini stranieri; • Corsi di lingua inglese; • Corsi di decorazione

	AGESCI Associazione Guide e Scout Cattolici Italiani
<i>Indirizzo</i>	c/o Ex Scuola di Via C. Battisti 115 – Sede di proprietà del Comune di Cologno Monzese
<i>Area di intervento</i>	Educativo,ragazzi/e 8-21 anni
<i>Finalità</i>	Scopo dello scoutismo è l'educazione dei giovani ad un civismo responsabile attraverso lo sviluppo delle proprie attitudini fisiche, morali, sociali e spirituali. Il metodo educativo si basa sull'"imparare facendo" attraverso attività all'aria aperta e in piccoli gruppi.
<i>Attività svolte e/o servizi offerti</i>	<ul style="list-style-type: none"> • Attività di scouts
	AMARCORD ONLUS
<i>Indirizzo</i>	Via G. Galilei 2
<i>Area di intervento</i>	Alcoidipendenza
<i>Finalità</i>	Informare la cittadinanza all'alcoidipendenza e ai problemi alcol correlati.
<i>Attività svolte e/o servizi offerti</i>	<ul style="list-style-type: none"> • Centralino Telefonico e Centro Ascolto: svolge una funzione di raccordo tra l'utenza e i servizi presenti sul territorio • Prevenzione: si sviluppa sia in modo mirato con l'organizzazione di mostre informative, incontri-seminari rivolti a gruppi di ragazzi che frequentano oratori, scuole guida, scuole medie inferiori e superiori; sia in modo generale, attraverso la partecipazione a feste e a manifestazioni cittadine. • Attività ricreative: sono di vario genere e spaziano dall'organizzazione di corsi (ballo, taglio e cucito, inglese, ecc) alla realizzazione di gite e tornei.
	A.N.M.I.C. Associazione Nazionale Mutilati ed Invalidi Civili
<i>Indirizzo</i>	VIA P. Neruda 9
<i>Area di intervento</i>	Invalidi civili
<i>Finalità</i>	Ha lo scopo di rappresentare e tutelare la categoria degli invalidi civili.
<i>Attività svolte e/o servizi offerti</i>	<ul style="list-style-type: none"> • Sportello informativo, centralino telefonico e consulenza online; • Consulenza legale, fiscale, e medica; • Consulenza per l'orientamento lavorativo; • Inoltro per le pratiche Asl per il riconoscimento dell'invalidità civile; • Inoltro dei ricorsi alla commissione di 2° istanza presso il ministero dell'economia; • Recupero dei ratei maturati e non riscossi dai disabili e dagli eredi dei disabili deceduti, relativi a pensioni, assegni e indennità di accompagnamento e di frequenza.

	A.C.F.A. Associazione Colognese Famiglie Anziani
<i>Indirizzo</i>	Via Milano 3 – Sede di proprietà del Comune di Cologno Monzese
<i>Area di intervento</i>	Anziani e loro familiari
<i>Finalità</i>	Realizzare progetti e servizi volti a garantire la migliore qualità di vita degli anziani
<i>Attività svolte e/o servizi offerti</i>	<ul style="list-style-type: none"> • Contenimento delle rette: Azione per il contenimento delle rette presso le Residenze Sanitarie Assistenziali; • ACFA Notiziario: strumento di informazione gratuito sull'andamento dell'Associazione, su ciò che avviene nel campo degli anziani e trattazione delle loro problematiche; • Comitato Colognese trasporti pubblici: ha lo scopo di collaborare con le Amministrazioni interessate al fine di rappresentare le necessità dei cittadini (soprattutto anziani) e contribuire alla realizzazione di un servizio di trasporto pubblico efficiente ed economico; • Segretario sociale a tutto campo: Prestazioni gratuite indirizzate in particolare alle persone anziane, alle loro famiglie bisognose di assistenza e di consiglio socio/sanitario, fiscale, e amministrativo; • Servizio cercasi/offresi: Un mezzo prezioso per mettere in contatto fra loro le persone che hanno bisogni e necessità di aiuto domiciliare, con altre disposte a soddisfarle.
	Cooperativa Sociale JOB HOSPITAL
<i>Indirizzo</i>	P.zza Aldo Moro 1
<i>Area di intervento</i>	Sanità
<i>Finalità</i>	Si propone di operare in una dimensione personale nel pieno rispetto dei valori dei singoli realizzando un'assistenza su misura per tutti.
<i>Attività svolte e/o servizi offerti</i>	<ul style="list-style-type: none"> • Assistenza malati terminali sia in ospedale che a domicilio; • Assistenza domiciliare ai convalescenti; • Assistenza domiciliare infermieristica; • Assistenza alla persona per piccole commissioni; • Servizi di riabilitazione a domicilio con fisioterapisti, massoterapisti e massaggiatori; • Gestione Residenze Sanitarie Assistenziali; • Gestione residenze per anziani; • Gestione centri diurni integrati; • Gestione integrata dei reparti ospedalieri; • Terapia e riabilitazione.
	Cooperativa Sociale Rinascita
<i>Indirizzo</i>	Via Milano 7/P
<i>Area di intervento</i>	Assistenza
<i>Finalità</i>	Ha lo scopo di produrre lavoro e servizi per i cittadini.

	Associazione Cultura Popolare
<i>Indirizzo</i>	Via Neruda 5
<i>Area di intervento</i>	Quartieri popolari
<i>Finalità</i>	Operare affinché i soggetti sociali oppressi prendano coscienza della loro situazione e sviluppino la pratica dell'autorganizzazione
<i>Attività svolte e/o servizi offerti</i>	<ul style="list-style-type: none"> • Recupero 3° media per adulti; • doposcuola per giovani e bambini; • gruppo aiuto donne; • gruppo giovani donne; • comitato baracche di Via Pascoli
	Società S. Vincenzo De Paoli
<i>Indirizzo</i>	P.za Don Minzoni 1
<i>Area di intervento</i>	Territorio San Maurizio al Lambro
<i>Finalità</i>	Ecclesiali caritative; ascolto e sostegno economico
<i>Attività svolte e/o servizi offerti</i>	<ul style="list-style-type: none"> • Assistenza mensile e straordinaria ai poveri
	CARITAS S. Giuseppe
<i>Indirizzo</i>	c/o Parrocchia S. Giuseppe - Via Milano 99
<i>Area di intervento</i>	Quartiere San Giuseppe
<i>Finalità</i>	Assistenza; ascolto e sostegno economico
<i>Attività svolte e/o servizi offerti</i>	<ul style="list-style-type: none"> • Centro di ascolto; • magazzino vestiario-viveri; • doposcuola; • attività di laboratorio.
	CARITAS DECANALE
<i>Indirizzo</i>	c/o Parrocchia S. Giuseppe - Via Milano 99
<i>Area di intervento</i>	Assistenza; ascolto e sostegno economico
<i>Finalità</i>	<ul style="list-style-type: none"> • Centro di ascolto;
<i>Attività svolte e/o servizi offerti</i>	<ul style="list-style-type: none"> • magazzino vestiario-viveri; • doposcuola; • attività di laboratorio.

	CARITAS S. Maria
<i>Indirizzo</i>	c/o Parrocchia S. Maria - Via Don L. Sturzo 18
<i>Area di intervento</i>	Territorio parrocchiale
<i>Finalità</i>	Aiutare concretamente, ma soprattutto stimolare le persone ad accogliere i bisogni del territorio e del mondo.
<i>Attività svolte e/o servizi offerti</i>	Animazione e approfondimento su tematiche umanitarie (carcere, Kosovo, Pace,...)
	CARITAS SS. Marco e Gregorio
<i>Indirizzo</i>	c/o Parrocchia SS. Marco e Gregorio - Via S. Marco 3
<i>Area di intervento</i>	Accoglienza - Ascolto - Orientamento - Presa in carico
<i>Finalità</i>	Organismo pastorale a servizio della povertà. Attenzione ai bisogni del territorio. Strumento per la diffusione della cultura della solidarietà
<i>Attività svolte e/o servizi offerti</i>	<ul style="list-style-type: none"> • Distribuzione viveri; • centro di ascolto; • doposcuola ragazzi; • iniziativa "Adottiamo una famiglia in difficoltà": raccolta fondi per aiuti economici a famiglie bisognose
	Cittadini per la Salute
<i>Indirizzo</i>	c/o Villa Citterio - Via G. Galilei 2 – Sede di proprietà del Comune di Cologno Monzese
<i>Area di intervento</i>	Sanità
<i>Finalità</i>	Mantenere e potenziare i servizi sanitari sul territorio
<i>Attività svolte e/o servizi offerti</i>	Rapporti con ASL3; suggerimento-mantenimento e potenziamento di servizi; proposte ai servizi sociali comunali
	CON NOI e DOPO di NOI
<i>Indirizzo</i>	Via Pisa 14 – Sede di proprietà del Comune di Cologno Monzese
<i>Area di intervento</i>	Sociale
<i>Finalità</i>	Realizzare progetti e servizi volti a garantire la migliore qualità di vita ai disabili e alle loro famiglie.
<i>Attività svolte e/o servizi offerti</i>	<ul style="list-style-type: none"> • Attività ricreative di socializzazione, di formazione e di sensibilizzazione; • ricerca di finanziamenti e organizzazioni volte a raggiungere lo scopo di realizzare gli obiettivi statuari (auto-aiuto per genitori dei disabili, pronto intervento, comunità alloggio).

	CREARE PRIMAVERA O.N.L.U.S.
<i>Indirizzo</i>	Via Per Monza 5 e Via Mozart 28
<i>Area di intervento</i>	Minori e adulti in difficoltà
<i>Finalità</i>	Accoglienza adulti e minori in difficoltà e diffusione della cultura dell'accoglienza
<i>Attività svolte e/o servizi offerti</i>	Centro pronta accoglienza per mamme con bambini in difficoltà e nuclei familiari; centro aggregazione giovanile rivolto a ragazzi inviati dai servizi sociali, dalle scuole e da famiglie del quartiere; organizzazione di incontri di sensibilizzazione sui temi dell'affido/adozione.
	IL VOLO
<i>Indirizzo</i>	Via Boccaccio 12 – Sede di proprietà del Comune di Cologno Monzese
<i>Area di intervento</i>	Sociale a sostegno delle persone diversamente abili
<i>Finalità</i>	Promuovere il benessere e l'integrazione fra persone diversamente abili e non, attraverso lo sport.
<i>Attività svolte e/o servizi offerti</i>	<ul style="list-style-type: none"> • Laboratori didattico-formativi: teatrale-musicale, espressivo-motorio, scientifico, informatico, creativo-manipolativo. • Corsi di basket.
	L'ARCOBALENO
<i>Indirizzo</i>	Via P. Neruda 17 – Sede di proprietà del Comune di Cologno Monzese
<i>Area di intervento</i>	Handicap - Persone disabili
<i>Finalità</i>	Promozione umana e sociale persone disabili
<i>Attività svolte e/o servizi offerti</i>	"Progetto di formazione all'autonomia delle persone disabili per l'integrazione sociale"
	UNA CASA PER GLI AMICI
<i>Indirizzo</i>	Via Don L. Sturzo 18
<i>Area di intervento</i>	Assistenza socio-abitativa agli immigrati
<i>Finalità</i>	Inserimento sociale immigrati
<i>Attività svolte e/o servizi offerti</i>	<ul style="list-style-type: none"> • Accogliere ed ospitare extracomunitari in possesso di regolare permesso di soggiorno in appartamenti affittati a nome dell'associazione; • coinvolgimento della comunità parrocchiale e civile; • centro di ascolto; sportello umanitario raccolta richieste di abitazione; • ricerca lavoro; istruzione; disbrigo pratiche; aiuti umanitari.

	A.C.L.I. S. GIULIANO Associazione Cristiane Lavoratori Italiani
<i>Indirizzo</i>	P.za S. Matteo 13/A
<i>Area di intervento</i>	Iniziative culturali e ricreative Patronato sociale
<i>Finalità</i>	Svolge un servizio di consulenza per l'orientamento ed il sostegno nella fase di ricerca, ed inoltre favorire l'incontro fra domande ed offerte di lavoro.
<i>Attività svolte e/o servizi offerti</i>	<ul style="list-style-type: none"> • Consulenze alla compilazione dei mod. 730 e ICI; • Incontri/dibattiti su diversi temi; • Gite fuori porta con visita case ACLI del territorio nazionale; • Corsi di: informatica, fotografia, inglese • Sportello lavoro.
	CARITAS S. Giuliano
<i>Indirizzo</i>	P.zza S. Matteo 2
<i>Area di intervento</i>	Zona di San Giuliano
<i>Finalità</i>	Assistenza
<i>Attività svolte e/o servizi offerti</i>	<ul style="list-style-type: none"> • Centro di ascolto; • assistenze alimentari e vestiari; • doposcuola; • sportello lavoro ACLI.
	UNITALSI
<i>Indirizzo</i>	c/o A.C.L.I. - P.zza San Matteo 3
<i>Area di intervento</i>	Famiglie e singoli in difficoltà'. Anche extracomunitari.
<i>Finalità</i>	Ha il fine di svolgere un servizio verso gli ammalati e bisognosi.
<i>Attività svolte e/o servizi offerti</i>	L'Unitalsi realizza, iniziative di grande significato spirituale e sociale: assistenza domiciliare, soggiorni estivi e invernali, case famiglia per i disabili e per chi è solo, occasioni di formazione per vivere in modo consapevole il proprio servizio.
	Unione Artigiani Provinci di Milano – Sede di Cologno Monzese
<i>Indirizzo</i>	Via Piave 1
<i>Area di intervento</i>	Imprese artigiane
<i>Finalità</i>	L'associazione è impegnata unicamente al servizio delle imprese artigiane, per sostenere la loro attività, tutelarne gli interessi e dare impulso al loro sviluppo nei diversi settori.
<i>Attività svolte e/o servizi offerti</i>	<ul style="list-style-type: none"> • Assistenza fiscale, amministrativa, legale, successoria • Consulenze in materia di igiene ambientale, sicurezza e prevenzione, urbanistica, impiantistica, orientamento professionale • Corsi di formazione e aggiornamento

	C.I.S.L. FNP Sezione Cologno Monzese
<i>Indirizzo</i>	Via Fontanile 9
<i>Area di intervento</i>	Patronato sociale
<i>Finalità</i>	Svolge un servizio di consulenza per l'orientamento ed il sostegno nella fase di ricerca, ed inoltre favorire l'incontro fra domande ed offerte di lavoro, mobilità, riqualificazione, formazione, politiche e sviluppo del territorio
<i>Attività svolte e/o servizi offerti</i>	<ul style="list-style-type: none"> • Consulenze alla compilazione dei mod. 730 e ICI; • Incontri/dibattiti su diversi temi; • Sportello lavoro.
	C.G.I.L. SPI Lega Cologno Monzese – Patronato INCA
<i>Indirizzo</i>	Via Fontanile 13
<i>Area di intervento</i>	Patronato sociale
<i>Finalità</i>	Svolge un servizio di consulenza per l'orientamento ed il sostegno nella fase di ricerca, ed inoltre favorire l'incontro fra domande ed offerte di lavoro, mobilità, riqualificazione, formazione, politiche e sviluppo del territorio, tutela dei diritti previdenziali, sociale, assistenziali.
<i>Attività svolte e/o servizi offerti</i>	<ul style="list-style-type: none"> • Consulenze alla compilazione dei mod. 730 e ICI; • Incontri/dibattiti su diversi temi; • Sportello lavoro.
	U.I.L. UILP
<i>Indirizzo</i>	Via Fontanile 11
<i>Area di intervento</i>	Patronato sociale
<i>Finalità</i>	Svolge un servizio di consulenza per l'orientamento ed il sostegno nella fase di ricerca, ed inoltre favorire l'incontro fra domande ed offerte di lavoro, mobilità, riqualificazione, formazione, politiche e sviluppo del territorio
<i>Attività svolte e/o servizi offerti</i>	<ul style="list-style-type: none"> • Consulenze alla compilazione dei mod. 730 e ICI; • Incontri/dibattiti su diversi temi; • Sportello lavoro.
	ASSOCIAZIONE LORENZO PERRONE
<i>Indirizzo</i>	Via Milano 94
<i>Area di intervento</i>	Sostegno associazioni lotta contro i tumori.
<i>Finalità</i>	
<i>Attività svolte e/o servizi offerti</i>	Informazione agenti di rischio in grado di favorire malattia tumorale promozione e finanziamento progetti di ricerca orientati alla prevenzione primaria.

	ASSO CONSUM-ONLUS
<i>Indirizzo</i>	Via delle Camelie 18
<i>Area di intervento</i>	Tutela del cittadino
<i>Finalità</i>	
<i>Attività svolte e/o servizi offerti</i>	Vigilare e proteggere gli interessi economici e giuridici del consumatore.
	ACEA ONLUS Consumi etici e stili di vita solidali
<i>Indirizzo</i>	Via Emilia 77
<i>Area di intervento</i>	Tutela e difesa del consumo e dei consumatori etici e alternativi
<i>Finalità</i>	
<i>Attività svolte e/o servizi offerti</i>	<ul style="list-style-type: none"> • Distribuzione prodotti alimentari e oggetti artigianato attraverso una rete di Botteghe nel Mondo; • Interventi per salvaguardare i diritti civili; • Interventi per tutelare la salute dei consumatori; • Intervento nel turismo responsabile.
	Solidarietà con la terza età
<i>Indirizzo</i>	Via Kennedy 5
<i>Area di intervento</i>	
<i>Finalità</i>	
<i>Attività svolte e/o servizi offerti</i>	
	Associazione Natura Solidale
<i>Indirizzo</i>	Via Visconti c/o studio Elda
<i>Area di intervento</i>	Attività socio-assistenziali, di promozione e reinserimento sociale unitamente a educazione ambientale per sviluppo sostenibile e solidale.
<i>Finalità</i>	
<i>Attività svolte e/o servizi offerti</i>	<p>Iniziative di:</p> <ul style="list-style-type: none"> • Educazione ambientale; • Cultura animalista; • Turismo eco-sociale e tempo libero.
	Associazione Cologno nel Cuore
<i>Indirizzo</i>	Via Milano 14
<i>Area di intervento</i>	Apartitica, favorisce l'incontro tra cittadini su idee, valori, progetti e proposte politiche ispirate a principi di libertà e pluralismo.
<i>Finalità</i>	
<i>Attività svolte e/o servizi offerti</i>	Creare punti di incontro per scambi di idee tra cittadini e comunità.

	Associazione di Solidarietà e Integrazione di Immigrati
<i>Indirizzo</i>	Via Trento 3
<i>Area di intervento</i>	
<i>Finalità</i>	
<i>Attività svolte e/o servizi offerti</i>	
	Solidarietà con gli Anziani
<i>Indirizzo</i>	Via Bellini 27
<i>Area di intervento</i>	
<i>Finalità</i>	
<i>Attività svolte e/o servizi offerti</i>	
	C.O.P. INTEGRAZIONE E SVILUPPO ONLUS
<i>Indirizzo</i>	Via Mozart 39
<i>Area di intervento</i>	
<i>Finalità</i>	
<i>Attività svolte e/o servizi offerti</i>	
	Centro Sociale del Quartiere Stella
<i>Indirizzo</i>	C.so Roma 165
<i>Area di intervento</i>	Quartiere
<i>Finalità</i>	
<i>Attività svolte e/o servizi offerti</i>	Centro diurno autogestito di aggregazione per anziani

Associazioni Culturali

Le associazioni culturali presenti sono di diverso genere e sono rivolte a tutte le classi di età. Esse aiutano, attraverso la promozione e la realizzazione di attività culturali e artistiche, quali spettacoli, dibattiti e incontri, a superare le barriere culturali e mentali.

Le attività ricreative, organizzate dalle diverse associazioni, sono di vario genere e spaziano dall'organizzazione di corsi (ballo, musica, taglio e cucito, inglese, ecc) alla realizzazione di gite e tornei. Queste iniziative risultano particolarmente importanti perché permettono di partecipare a momenti di incontro e divertimento.

Di seguito riportiamo la tabella di tutte le associazioni presenti.

Associazione	Indirizzo della sede	Area di intervento
Ambiente Acqua ONLUS	c/o Sig.ra Floriana Vanelli - Via per Vimodrone 5	Associazione ambientalista

Amici della Terra		Via Papa Giovanni XXIII 8	Diffusione consapevolezza per rispetto ambiente
Amici di Bacco... e del Tempo Libero		c/o Enoteca Sormani - P.za Mentana 2	Iniziative culturali e ricreative
Associazione Nazionale Partigiani d'Italia (A.N.P.I.) Sez. Cologno Monzese e San Maurizio		Via P. Neruda 9	
Associazione Nazionale Carabinieri		Via P. Neruda 13	Sicurezza Nazionale
Associazione Nazionale Combattenti Reduci (A.N.C.R.)		Via P. Neruda 9	Attività culturali in difesa della Nazione e della Costituzione Italiana
Lions Club Cologno Monzese Medio Lambro		C.so Europa 56	Assistenza
Antica Bottega dell'Arte		Via Giacosa 11	Compagnia teatrale
Associazione Amici della Biblioteca Civica		Via Mazzini 1	Attività per favorire la relazione tra biblioteca ed utenza
Associazione Coro C.I.D.A. Cantando Insieme Diventiamo Amici		P.za San Matteo 13/A	Coro alpino
Associazione Musicale "Claudio Monteverdi"		Via Petrarca 9	Scuola di musica
Associazione Musicale Madamzajj		Via Levi 8	Scuola di musica moderna e big band
Circolo di Amicizia Italia-Cuba - Circolo di Cologno Monzese	Associazione Nazionale	Via Repubblica 43	Attività culturali
Associazione Culturale Cologno	Vivere	Via I° Maggio 15	Iniziative culturali e ricreative
Itineraria e Teatrale	Associazione Culturale	Via Goldoni 18	Teatro - Attività culturali
Banda Musicale Città di Cologno		Via C. Battisti 115	complesso bandistico
Centro Culturale San Marco		Via Don Pietro Giudici 19	Dibattiti - Attività culturali
Centro Culturale Santa Maria		Via Don L. Sturzo 18	Attività culturali
Circolo Culturale "Filo Conduttore"		Via Manzoni 5	Attività culturali
Circolo Sociale "La Magnolia"		P.za San Matteo 17/18	Iniziative ricreative
Collezionisti Milanesi	Numismatici	Via Goldoni 18	Diffusione cultura numismatica
Delta 90		Via della Repubblica 21	Attività ricreativa
I Ratti dal Serraglio		c/o Sig. Luca Parnisco - Via San Martino 20	Teatro - Attività culturali

Associazione IDEMA	Via Papa Giovanni XXIII 23	Attività culturali
Jiango Be Africa	Via Isonzo 3	Sostegno culturale, spirituale ed economico delle popolazioni del terzo mondo
Associazione L'INCONTRO	Via Dall'Acqua 44	Attività culturali e ricreative
Laboratorio contro la Guerra Infinita	Via Neruda 5/A	Iniziative culturali
Laboratorio Gruppo LUPUS	Via della Repubblica 21	Attività di animazione
Legambiente	Via Neruda 5/A	Sensibilizzazione sul tema ambiente.
Libero Informato	c/o Chiaro Lorenzo - Via Negrinelli 24	Associazione culturale di informazione locale e nazionale
Pro Loco Cologno M.se	Via Milano 3	Iniziative culturali e ricreative
Associazione Studenti per il Tibet libero	c/o Sig. Dhundup Chomphel Gelek - Via Trento 9	Promuovere la conoscenza della cultura tibetana nei suoi molteplici aspetti
Tibet Culture House	Via Pascoli 29	Solidarietà sociale e promozione della conoscenza della cultura tibetana
Associazione Cologno Solidale e Democratica	Via Pordenone 32	Associazione politico-culturale
Associazione SAN BANEDETTO	Via Visconti 4	Sostenimento di attività culturali mostre, concerti, dibattiti e seminari, volte a sensibilizzare sul tema della carità e del bisogno dell'uomo.
Comitato Sagra San Maurizio al Lambro	Largo Gramsci 7	Gruppo per informare la cittadinanza delle iniziative proposte
Associazione PAROLE IN MUSICA	Via Cavallotti 13	Promozione iniziative culturali finalizzate a sostenere svariate forme d'arte.
VENTUNOZEROSEI	Via Vespucci 2	Promuovere la diffusione delle attività sociali e culturali nei settori delle arti figurative.
Associazione Amici dell'Arte	Via Mameli 6	Programmazione di attività artistiche diverse da proporre ai cittadini.
Associazione Culturale LEFT	Via Ovidio 14	Divulgare la cultura in ogni campo ed espressione.

LIBERO ATELIER	Via Galilei 2	Svolge principalmente attività che vedono nell'arte e nell'espressione della creatività un potenziale terapeutico in contesti riabilitativi, preventivi e pedagogici.
Associazione Musicale "ATELIER PROART"	Via Papa Giovanni XXIII 27	Attività musicale.
CLASS ONLUS	Via Papa Giovanni XXIII 8	Valorizzare l'impegno ambientale e la responsabilità sociale delle imprese, dei servizi e del commercio.

Associazioni sportive

Nel territorio comunale di Cologno Monzese operano 43 associazioni sportive che esercitano le più importanti discipline sportive, rivolte sia ad utenti giovani che anziani, che consentono ai cittadini momenti di svago e di socializzazione.

Nella tabella sottostante riportiamo l'elenco delle associazioni con l'indicazione della loro localizzazione e dell'area d'intervento.

Associazione	Indirizzo della sede	Area di intervento
A.N.P.I. Polisportiva Sestese Sez. Pattinaggio	Via Battisti 115	Pattinaggio
A.S. Iride	Via Battisti 2/8	Ciclismo
A.S. RAGGIO DI SOLE	Via Umbria 19	Ballo
A.S. Shoto Club Karate	Via Einaudi 1	Karate
A.S. Tae Kwon Do Cologno	Via S. Rita 14	Tae kwon do; tai chi chuan
A.S.D. Attività Motorie	Via Boccaccio 7	Ginnastica artistica; gioco sport; danza; avv. Ginn.
A.S.D. Centri Olimpia	Via Boccaccio 12	Ginnastica formativa; artistica; basket; mini basket; danza moderna; mini volley; pallavolo
A.S.D. Città di Cologno	Via M. L. King 9	Calcio
A.S.D. Cologno Calcio	Via Perego 25	Calcio
A.S.D. Vires	Via Don Giudici 28	Calcio
A.N.L.C. Circolo cacciatori BECCACCINO"	"IL c/o Bar Trattoria S. Giuliano - Via Risorgimento 27/29	Caccia; tiro a volo
Associazione culturale "MOVIMENTO"	Via Neruda 29	Danza "creativa"; metodo chladek ginnastica Dolce; "metodo feldenkrais" yoga
Bocciofila Colognese "OLOF PALME"	Via Emilia 40	Bocciofila
Bocciofila G.S. Cologno M.se	Viale Campania 50	Bocciofila

Club Alpino Italiano (C.A.I.) Sezione di Cologno Monzese	V.le Emilia 40	Sci alpino; sci nordico; sci alpinismo; alpinismo; escursionismo
A.S.D. Club Funakoshi Karate	Via Sicilia 1	Karate; difesa personale
Club Majorettes San Marco	Via C. Battisti 115	Twirling
Associazione polisportiva Club Russo	Via C. Battisti 33/b	Judo; jujitsu; aerobica; danza class.; funky; danza moderna
A.S.D. Club Shotokan Karate Studio	Via Einaudi 1	Karate
Cooperativa Sport Cologno	V.le Lombardia 119	Calcetto; tennis; varie attività di palestra
G.S. Boys	c/o Oratorio S. Luigi - Via Tagliabue 5	Calcio; pallavolo
A.S.D. G.S. San Giuseppe	Via Milano 99	Pallavolo femm.; calcio; ginnastica; basket
G.S. Santa Maria - A.S.D.	c/o Parrocchia S. Maria - Via Don L. Sturzo 18	Pallavolo; calcio
Il Fontanile A.D.S.D.	Via Petrarca 7	Danza sportiva; danza moderna
Iride Cologno Rugby A.S.D.	Viale Campania 50	Rugby
Jolly Club '76	Via Pascoli 29	Podistica
A.S. Martesana Volley Cologno M.se	Via Battisti 115	Pallavolo
Nuovo Tennis Club Garden City	Via Galvani 1	Tennis
O.S.G. (Oratorio San Giuliano Sport)	P.za San Matteo 13	Calcio; podismo
P.G.S. U.S. San Giuliano	c/o Sig. L. Sbarbaro - Via S. Martino 11	Pallavolo
A.S.D. Podistica San Maurizio	Via della Repubblica 21	Podismo
Associazione Polisportiva San Marco	Via Don Pietro Giudici 19	Calcio; pallavolo; danza moderna
S.C. Bettolino Freddo	Via Guzzina 1	Ciclismo
S.S. Pescatori Colognesi Milo	c/o Scuola primaria - Via Pascoli 29	Pesca sportiva
S.S.D. Arcieri di Cologno Monzese	Via Campania 50	Tiro con arco
S.S.D. Scacchi Cologno Monzese	Via Neruda 5/A	Scacchi
Sci Club San Maurizio	Via della Repubblica 19	Sci alpino
Settembrini Basket Cologno	Via Battisti 115	Basket
U.C. Cologno Monzese	Via Battisti 115	Ciclismo
Inter Club Pilade	V.le Emilia 53/A	Calcio
A.S.D. COLOGNO DANZE	Via Arosio 55	Scuola di Ballo
A.S.D. Centro Ippico "I quattro Mori Scuderia De Bois"	Via Carducci 31	Attività sportiva equestre di base e agonistica.
A.S.D. Taekwondo Team Cologno	Via Negrinelli 20	Taekwondo

Associazioni varie che operano sul territorio ma con sede in altri Comuni

Nel territorio comunale di Cologno Monzese operano alcune associazioni interc omunali o provinciali che hanno sede in comuni limitrofi.

Nella tabella sottostante riportiamo l'elenco delle associazioni con l'indicazione della loro area d'intervento e delle loro finalità.

Associazione	Indirizzo della sede	Area di intervento
Associazione Imprenditori Milano	Nord Via Venezia 23 – Sesto S. Giovanni	Promuove lo spirito di mutua collaborazione e assistenza per una migliore valorizzazione delle risorse economiche e umane nell'ambito delle attività imprenditoriali, cooperativistiche, assistenziali, culturali e sociali, con particolare riferimento alle persone.
Banco Alimentare della Lombardia Onlus	Via Papa Giovanni XXIII 17/19 - Muggiò	Finalità di solidarietà civile, sociale nei settori della beneficenza e dell'assistenza sociale. Sostiene e promuove le iniziative e l'attività della Fondazione Banco Alimentare Onlus.
Cooperativa sociale EUREKA a E.L.	Via Di Vittorio 113 – San Donato Mil.	Propone ai comuni e alle aziende un kit di "family friendly" per prevenire il disagio, favorire il benessere e conciliare tempi e necessità della vita familiare e lavorativa.
CS&L Consorzio sociale	Strada Cavenago Basiano-Cavenago	Sostiene e promuove il perseguimento dell'interesse generale della comunità, l'emancipazione delle fasce deboli, la costituzione di reti sociali entro le quali favorire la partecipazione della collettività.
LILT Lega Italiana per la lotta contro i Tumori	Via G. Venezian 1 – Milano	Con l'obiettivo di sconfiggere la malattia opera sul territorio di Milano e Provincia affrontando il problema cancro nella sua globalità attraverso molteplici servizi offerti alla popolazione, supportata dall'ausilio di circa 800 volontari appositamente formati.

Unione Samaritana – Associazione di volontariato Onlus	P.zza Maggiore 3 – Milano	Ospedale Niguarda, in collaborazione solo con organizzazioni accreditate, in base al regolamento che prevede la massima collaborazione tra operatori interni e volontari per l'assistenza ad ogni paziente.
AVOLVI	Via Santa Marta 20 Vimercate	- Associazione senza fini di lucro che opera con volontari nel settore dell'assistenza sociale e socio-sanitaria con azione diretta, personale e gratuita con l'obiettivo di essere di aiuto nell'ambito della solidarietà sociale.
CENTRO DI AIUTO ALLA VITA ONLUS	Via Uboldo 32 Cernusco sul Naviglio	- L'Associazione è gestita da volontarie che si rendono disponibili ad aiutare le donne o le coppie che si trovano in difficoltà a causa di una maternità inattesa o indesiderata.
ANFFAS ONLUS di Cinisello Balsamo	Via Gran Sasso 59 Cinisello Balsamo	- Associazione di genitori, familiari ed amici di persone con disabilità con finalità di solidarietà sociale in campo sanitario, sociale, socio-sanitario, prioritariamente in favore di persone svantaggiate in situazioni di disabilità intellettiva e/o relazionale e delle loro famiglie.
Associazione Italiana Dislessia	Via Ettore Bugatti 1 Milano	- Con apporto gratuito di volontari ha per scopo l'elaborazione, promozione, realizzazione di progetti di solidarietà sociale tra cui l'attuazione di iniziative socio educative e culturali.

Servizi a-spaziali

GESTIONE	SERVIZIO	ALTRE INFORMAZIONI
Settore Pubblica Istruzione	Trasporto scolastico	Il servizio di trasporto sul territorio è rivolto agli alunni che frequentano la Scuola primaria di Viale Lombardia. Viene svolto su una linea che copre la zona da San Maurizio al Lambro, Viale Spagna, a Bettolino Freddo, Via Mozart. L'Istituto Scolastico assicura brevi periodi di accoglienza e di sorveglianza degli alunni in arrivo anticipato e in uscita posticipata rispetto all'orario dell'attività didattica. L'assistenza sul pullman è svolta da 2/3 operatori appositamente incaricati tramite la cooperativa sociale Cesed aggiudicataria della gestione del servizio. Il servizio è utilizzato mediamente da 50 utenti, che ne fruiscono gratuitamente.
Settore Pubblica Istruzione	Trasporto scolastico alunni disabili	Il servizio di trasporto di alunni portatori di handicap è svolto su due linee: una sul territorio, gestita direttamente dal Settore Servizi Sociali, per trasportare gli utenti dalla propria abitazione alle scuole e al "CDD"; l'altra, gestita dal settore Pubblica Istruzione, che provvede al trasporto di alunni diversamente abili all'Istituto "La Nostra Famiglia" di Bosisio Parini. Tale servizio, in considerazione del ridotto numero di utenti (da 3 a 6) è stato strutturato come segue: gli utenti raggiungono con mezzi propri Sesto San Giovanni, dove un pullman dell'Istituto "La Nostra Famiglia" provvede al trasporto fino all'Istituto di Bosisio Parini e viceversa.
Settore Pubblica Istruzione	Distribuzione cedole librarie per la scuola primaria	Tale intervento si configura come un contributo forfettario, di misura predefinita in relazione al tipo e ordine di scuola (statale o paritaria, primaria e secondaria di primo e secondo grado) frequentata ovvero in relazione al merito (nella sola ipotesi di superamento con la votazione di "ottimo" dell'esame di terza media. Il contributo viene erogato a richiesta diretta e degli interessati che vi provvedono esclusivamente in via telematica e che rientrino nei limiti di reddito (Certificazione ISEE) disposti dalla Regione Lombardia.
Settore Pubblica Istruzione	Contributo economico per la refezione scolastica	Servizio rivolto alle famiglie con ISEE bassa.
AUSER con Settore Servizi Sociali	Trasporto sociale a chiamata	Il servizio, effettuato con un minibus idoneo anche al trasporto di carrozzine, è rivolto ad anziani, persone disabili e con difficoltà motorie e riguarda soltanto il territorio comunale. Per accedervi è necessario fare richiesta direttamente all'AUSER. Il servizio garantisce il collegamento con i principali punti sensibili del territorio: il comune e le sedi degli uffici e servizi comunali; i cimiteri e il mercato comunale all'aperto; i servizi socio-sanitari pubblici o privati; le fermate della metropolitana. Si svolge con i seguenti orari: lunedì 14.30/17.00 e martedì 9.00/12.00 e 14.30/17.00.
Settore Servizi Sociali	Assistenza domiciliare	Il servizio è rivolto agli anziani (86 utenti nell'anno 2007).
Settore Servizi Sociali	Ricoveri in istituto e interventi sostitutivi del ricovero	Il servizio è rivolto agli anziani (33 utenti nell'anno 2007); il Comune di Cologno si fa carico di tutte le spese del ricovero.
Settore Servizi Sociali	Distribuzione di pasti ad anziani non autosufficienti e indigenti	Il servizio viene effettuato a domicilio (28 utenti nel 2007) e presso centri convenzionati (16 utenti nel 2007).

Settore Servizi Sociali	Telesoccorso	Il servizio consiste nell'installazione di un sistema di tele allarme che permette all'utente (24 ore su 24) di segnalare ad una centrale di ascolto ogni tipo di emergenza e di attivare così una sequenza di soccorso che può arrivare fino all'intervento del 118 o della Forza Pubblica. Il servizio è gestito in convenzione con una Cooperativa Sociale.
Settore Servizi Sociali	Servizio Sollevari	Convenzione per noleggio di sollevatori a favore di persone anziane e/o disabili.
Settore Servizi Sociali	Soggiorni climatici per anziani	Organizzazione (in collaborazione con i centri diurni per anziani e le agenzie di viaggio), di soggiorni vacanze per anziani in diversi turni, a tariffe agevolate.
Settore Servizi Sociali	Buoni socio-assistenziali per anziani	Contributi economici rivolti a persone in stato di indigenza (buoni periodici finalizzati e contributi straordinari); interventi economici sostitutivi di ricovero, per integrazione retta di ricovero in RSA; buoni socio-assistenziali di cura.
Settore Servizi Sociali	Affido familiare	Affidi famigliari attraverso la collaborazione di servizi pubblici e del privato sociale specializzati sul tema dell'affido e del reperimento e sostegno alla famiglia affidataria.
Settore Servizi Sociali	Servizio Educativo Domiciliare e Semiresidenziale (Comunità leggera)	Il servizio-socio educativo integrato a favore di minori e delle loro famiglie si configura come un complesso di prestazioni educative che mira a promuovere, sostenere e integrare le competenze del minore e dei propri genitori, attivando le loro capacità e potenzialità e favorendo altresì una maggiore integrazione e utilizzo della rete delle risorse territoriali e distrettuali. Il servizio è strutturato con interventi integrati a carattere educativo diurno domiciliari o semiresidenziali ("Comunità leggera"), con prestazioni di supporto alla genitorialità e alla famiglia le cui specificità sono definite attraverso progetti elaborati dall'assistente sociale insieme alla cooperativa che gestisce il servizio e con le famiglie.
Settore Servizi Sociali	Mediazione familiare	E' un percorso per chi affronta la separazione coniugale in presenza dei figli. Il Servizio prappresenta un aiuto ai genitori alle prese con la separazione, per prevenire il disagio in adulti e bambini conseguente ad una separazione altamente conflittuale. Offre ai genitori un luogo per incontrarsi, affiancati da un mediatore familiare, per favorire la ricerca di soluzioni ed accordi su tutti quegli aspetti che riguardano la relazione affettiva ed educativa con i figli (modalità di frequentazione, come comunicare la separazione ai figli..) Il servizio garantisce riservatezza e autonomia dall'ambito giudiziario.
Settore Servizi Sociali - Politiche della casa	Assegnazione alloggi Erp (Edilizia Residenziale Pubblica)	Tutti i cittadini, residenti nel Comune, o che prestano la propria attività lavorativa, esclusiva o principale, nel Comune di Cologno Monzese, possono presentare domanda per l'assegnazione degli alloggi di ERP se in possesso dei requisiti previsti all'art. 8, del Regolamento Regionale n. 1 del 10 febbraio 2004 e successive modifiche ed integrazioni. Gli alloggi verranno assegnati secondo l'ordine della graduatoria definitiva vigente che dovrà riportare obbligatoriamente il singolo punteggio l'ISBAR (Indicatore dello Stato di Bisogno Abitativo Regionale) conseguito da ogni concorrente.

Settore Servizi Sociali - Politiche della casa	Edilizia Agevolata Convenzionata	<p>Per poter vendere un alloggio di edilizia agevolata/convenzionata è necessario, se non sono trascorsi i cinque o dieci anni previsti dalla convenzione, richiedere l'autorizzazione al CIMEP e al Comune con apposita e motivata istanza.</p> <p>Per quanto riguarda invece gli acquirenti di tali alloggi, questi ultimi devono possedere i requisiti di legge e devono allegare all'atto notarile di compravendita il previsto certificato che attesta il possesso dei requisiti soggettivi e che viene rilasciato dall'apposito Servizio del Comune.</p> <p>Su richiesta, il servizio rilascia anche la determinazione del prezzo di cessione, ai sensi della convenzione di riferimento.</p>
Settore Servizi Sociali - Politiche della casa	Sportello affitto FSA (Fondo Sostegno Affitto)	<p>Un contributo economico a sostegno dei nuclei familiari con affitti onerosi rispetto al reddito annuo complessivo percepito. Possono presentare domanda tutti i cittadini titolari di un contratto di locazione, con residenza nel Comune di Cologno Monzese al momento della presentazione dell' istanza e coloro che occupano stabilmente l'alloggio previa verifica da parte della Polizia Locale.</p> <p>Non possono presentare domanda i nuclei familiari in possesso di altro alloggio adeguato e coloro che hanno ricevuto contributi per l'acquisto di un alloggio adeguato al proprio nucleo familiare.</p> <p>Sono esclusi, attualmente, gli inquilini che hanno avuto in assegnazione un alloggio ERP (ALER o del Comune).</p> <p>Sono esclusi inoltre tutti coloro che, in rapporto al reddito e alla composizione del nucleo familiare, pagano un canone inferiore a quello sostenibile calcolato ai sensi del regolamento comunale e della normativa vigente in materia.</p> <p>Le categorie ammesse sono specificate nel bando annuale di apertura "Sportello Affitto" per l'erogazione dei contributi integrativi ai canoni di locazione.</p>
Settore Servizi Sociali – Sportello sociale stranieri	Sportello sociale stranieri	<p>Lo sportello interviene attraverso la collaborazione di volontari e professionisti per favorire l'inserimento sociale dei cittadini stranieri nel nostro paese.</p> <p>Servizi offerti: Ascolto - informazione - orientamento - interpretariato - traduzione documenti.</p> <p>Il cittadino straniero si rivolge allo sportello che, una volta ottenuti gli elementi informativi necessari, propone e accompagna il richiedente - con modalità non assistenzialistiche e miranti all'auto promozione personale - nelle pratiche relative al rinnovo del permesso di soggiorno, al ricongiungimento dei familiari, al rapporto con il Servizio Sanitario (A.S.L., Aziende Ospedaliere), alla ricerca dell'alloggio, del lavoro.</p>